

Dispositivo

**EEV6810 - TORO**

Período

**26/03/2026,  
00:00:00 →  
26/03/2026,  
23:59:00**

Viagens

**8**

Distância total

**6.38 km**

Velocidade média

**3 km/h**

Velocidade máxima

**52 km/h**

## ⚡ Resumo executivo

📈 **Movendo: 13%**

🛑 **Parado: 87%**

🚗 **>80: 0%**

⚠️ **>100: 0%**

Pico de velocidade

**52 km/h**

26/03/2026, 08:18:52

Horário com mais movimento

**08:00**

Resumo do período

Parada mais longa

**2h 5m**

Praça Eloi Chaves, Parque Industrial  
Lagoinha, Ribeirão Preto, São Paulo

Risco do período

**Médio**

Excessos + ocioso/paradas longas

## 🚨 Eventos do período

Excessos acima de 100 km/h + ocioso/paradas longas

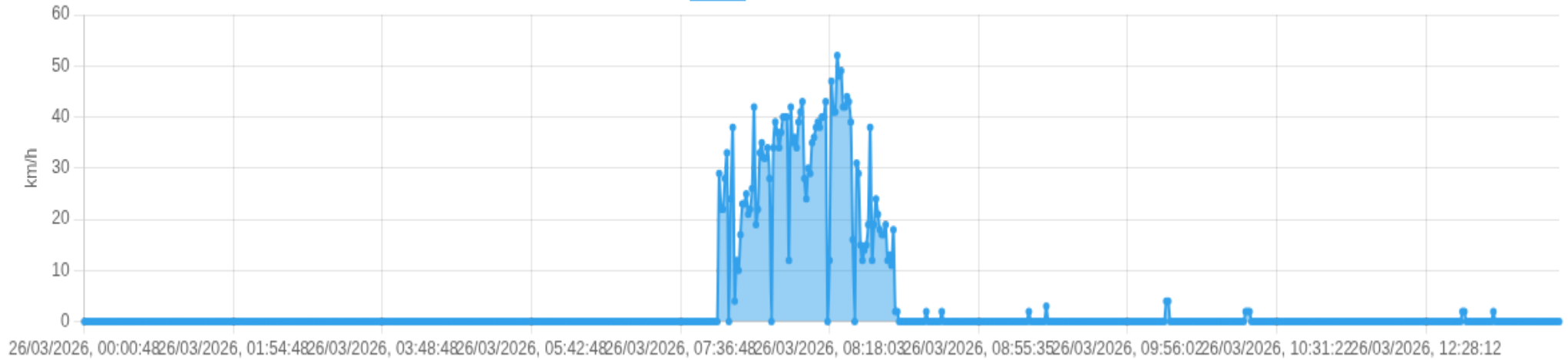
Tipo	Quando	Valor	Endereço	Mapa
<b>▶ Paradas longas</b>				
<b>Parada</b>	2026-03-26T03:00:48.000Z → 2026-03-26T03:31:51.000Z	<b>31m</b>	Rua Doutor Ivam Teixeira Maldonato, Jardim Canadá, Ribeirão Preto, São Paulo	Abrir
<b>Parada</b>	2026-03-26T03:32:02.000Z → 2026-03-26T05:31:51.000Z	<b>1h 59m</b>	Rua Doutor Ivam Teixeira Maldonato, Jardim Canadá, Ribeirão Preto, São Paulo	Abrir
<b>Parada</b>	2026-03-26T05:32:02.000Z → 2026-03-26T07:31:51.000Z	<b>1h 59m</b>	Rua Doutor Ivam Teixeira Maldonato, Jardim Canadá, Ribeirão Preto, São Paulo	Abrir
<b>Parada</b>	2026-03-26T07:32:02.000Z → 2026-03-26T09:31:51.000Z	<b>1h 59m</b>	Rua Doutor Ivam Teixeira Maldonato, Jardim Canadá, Ribeirão Preto, São Paulo	Abrir
<b>Parada</b>	2026-03-26T09:32:02.000Z → 2026-03-26T11:05:02.000Z	<b>1h 33m</b>	Rua Doutor Ivam Teixeira Maldonato, Jardim Canadá, Ribeirão Preto, São Paulo	Abrir
<b>Parada</b>	2026-03-26T11:31:34.000Z → 2026-03-26T12:32:02.000Z	<b>1h 0m</b>	Praça Eloi Chaves, Parque Industrial Lagoinha, Ribeirão Preto, São Paulo	Abrir
<b>Parada</b>	2026-03-26T12:34:18.000Z → 2026-03-26T13:26:09.000Z	<b>51m</b>	Praça Eloi Chaves, Parque Industrial Lagoinha, Ribeirão Preto, São Paulo	Abrir
<b>Parada</b>	2026-03-26T13:26:09.000Z → 2026-03-26T15:31:10.000Z	<b>2h 5m</b>	Praça Eloi Chaves, Parque Industrial Lagoinha, Ribeirão Preto, São Paulo	Abrir

Critérios: excesso = velocidade acima do limite. Ocioso = parado + motor ligado por  $\geq 10$ m. Parada longa = duração  $\geq 30$ m.

## Velocidade (visão geral)

limite: 100 km/h

Velocidade (km/h)



0-60

60- 100

> 100

Clique em um ponto (no navegador) para abrir a posição no mapa.

Viagem #1

25/03/2026, 21:49:32 → 26/03/2026, 00:31:51

Distância: 0 km

Duração: 2h 42m

Movendo: 0m

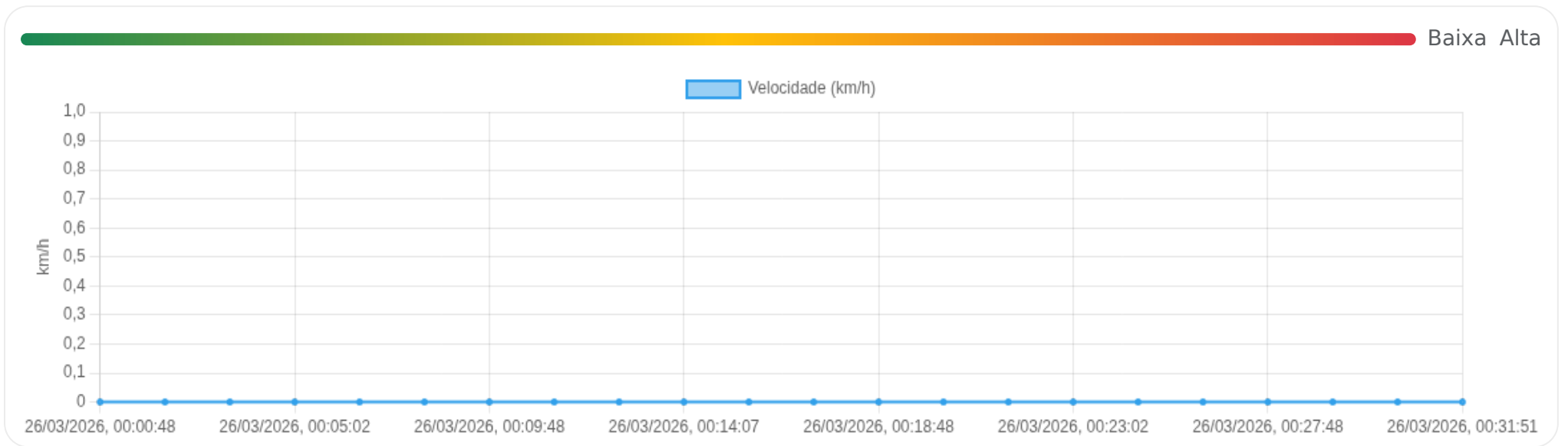
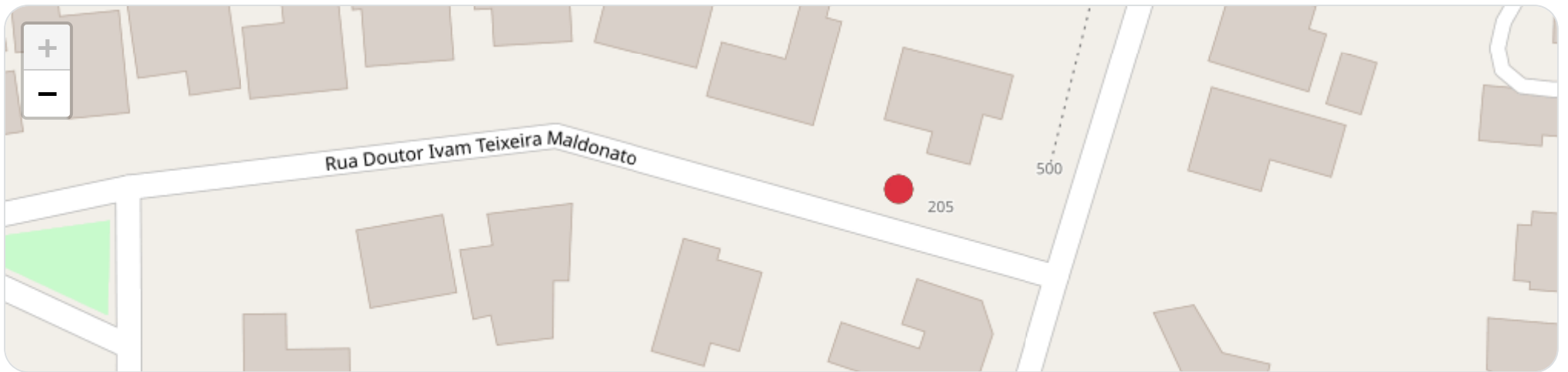
Parado: 31m 3s

Vel. Máx: 0 km/h

**Início:** 25/03/2026, 21:49:32 **Fim:** 26/03/2026, 00:31:51 **Duração:** 2h 42m **Distância:** 0 km **Vel. Máx:** 0 km/h

► **Partida:** Rua Doutor Ivam Teixeira Maldonato, Jardim Canadá, Ribeirão Preto, São Paulo

■ **Chegada:** Rua Doutor Ivam Teixeira Maldonato, Jardim Canadá, Ribeirão Preto, São Paulo



☰ **Posições**

Tabela completa da viagem.

<b>Data/Hora</b>	<b>Vel. (km/h)</b>	<b>Lat/Lon</b>	<b>Endereço</b>	<b>Link</b>
26/03/2026, 00:00:48	0	-21.21408, -47.80654	Rua Doutor Ivam Teixeira Maldonato, Jardim Canadá, Ribeirão Preto, São Paulo	<a href="#">Abrir</a>
26/03/2026, 00:02:02	0	-21.21408, -47.80654	Rua Doutor Ivam Teixeira Maldonato, Jardim Canadá, Ribeirão Preto, São Paulo	<a href="#">Abrir</a>
26/03/2026, 00:03:48	0	-21.21408, -47.80654	Rua Doutor Ivam Teixeira Maldonato, Jardim Canadá, Ribeirão Preto, São Paulo	<a href="#">Abrir</a>
26/03/2026, 00:05:02	0	-21.21408, -47.80654	Rua Doutor Ivam Teixeira Maldonato, Jardim Canadá, Ribeirão Preto, São Paulo	<a href="#">Abrir</a>
26/03/2026, 00:06:48	0	-21.21408, -47.80654	Rua Doutor Ivam Teixeira Maldonato, Jardim Canadá, Ribeirão Preto, São Paulo	<a href="#">Abrir</a>
26/03/2026, 00:08:02	0	-21.21408, -47.80654	Rua Doutor Ivam Teixeira Maldonato, Jardim Canadá, Ribeirão Preto, São Paulo	<a href="#">Abrir</a>
26/03/2026, 00:09:48	0	-21.21408, -47.80654	Rua Doutor Ivam Teixeira Maldonato, Jardim Canadá, Ribeirão Preto, São Paulo	<a href="#">Abrir</a>
26/03/2026, 00:11:02	0	-21.21408, -47.80654	Rua Doutor Ivam Teixeira Maldonato, Jardim Canadá, Ribeirão Preto, São Paulo	<a href="#">Abrir</a>
26/03/2026, 00:12:48	0	-21.21408, -47.80654	Rua Doutor Ivam Teixeira Maldonato, Jardim Canadá, Ribeirão Preto, São Paulo	<a href="#">Abrir</a>
26/03/2026, 00:14:07	0	-21.21408, -47.80654	Rua Doutor Ivam Teixeira Maldonato, Jardim Canadá, Ribeirão Preto, São Paulo	<a href="#">Abrir</a>
26/03/2026, 00:15:48	0	-21.21408, -47.80654	Rua Doutor Ivam Teixeira Maldonato, Jardim Canadá, Ribeirão Preto, São Paulo	<a href="#">Abrir</a>
26/03/2026, 00:17:02	0	-21.21408, -47.80654	Rua Doutor Ivam Teixeira Maldonato, Jardim Canadá, Ribeirão Preto, São Paulo	<a href="#">Abrir</a>
26/03/2026, 00:18:48	0	-21.21408, -47.80654	Rua Doutor Ivam Teixeira Maldonato, Jardim Canadá, Ribeirão Preto, São Paulo	<a href="#">Abrir</a>

Data/Hora	Vel. (km/h)	Lat/Lon	Endereço	Link
26/03/2026, 00:20:02	0	-21.21408, -47.80654	Rua Doutor Ivam Teixeira Maldonato, Jardim Canadá, Ribeirão Preto, São Paulo	Abrir
26/03/2026, 00:21:48	0	-21.21408, -47.80654	Rua Doutor Ivam Teixeira Maldonato, Jardim Canadá, Ribeirão Preto, São Paulo	Abrir
26/03/2026, 00:23:02	0	-21.21408, -47.80654	Rua Doutor Ivam Teixeira Maldonato, Jardim Canadá, Ribeirão Preto, São Paulo	Abrir
26/03/2026, 00:24:48	0	-21.21408, -47.80654	Rua Doutor Ivam Teixeira Maldonato, Jardim Canadá, Ribeirão Preto, São Paulo	Abrir
26/03/2026, 00:26:02	0	-21.21408, -47.80654	Rua Doutor Ivam Teixeira Maldonato, Jardim Canadá, Ribeirão Preto, São Paulo	Abrir
26/03/2026, 00:27:48	0	-21.21408, -47.80654	Rua Doutor Ivam Teixeira Maldonato, Jardim Canadá, Ribeirão Preto, São Paulo	Abrir
26/03/2026, 00:29:02	0	-21.21408, -47.80654	Rua Doutor Ivam Teixeira Maldonato, Jardim Canadá, Ribeirão Preto, São Paulo	Abrir
26/03/2026, 00:30:48	0	-21.21408, -47.80654	Rua Doutor Ivam Teixeira Maldonato, Jardim Canadá, Ribeirão Preto, São Paulo	Abrir
26/03/2026, 00:31:51	0	-21.21408, -47.80654	Rua Doutor Ivam Teixeira Maldonato, Jardim Canadá, Ribeirão Preto, São Paulo	Abrir

## Ⓜ Paradas

#	Início	Fim	Duração	Endereço	Maps
1	26/03/2026, 00:00:48	26/03/2026, 00:31:51	<b>31m 3s</b>	Rua Doutor Ivam Teixeira Maldonato, Jardim Canadá, Ribeirão Preto, São Paulo	Abrir

Paradas são detectadas quando o veículo fica parado por um tempo mínimo.

Viagem #2

26/03/2026, 00:31:51 → 26/03/2026, 02:31:51

Distância: 0 km

Duração: 2h 0m

Movendo: 0m

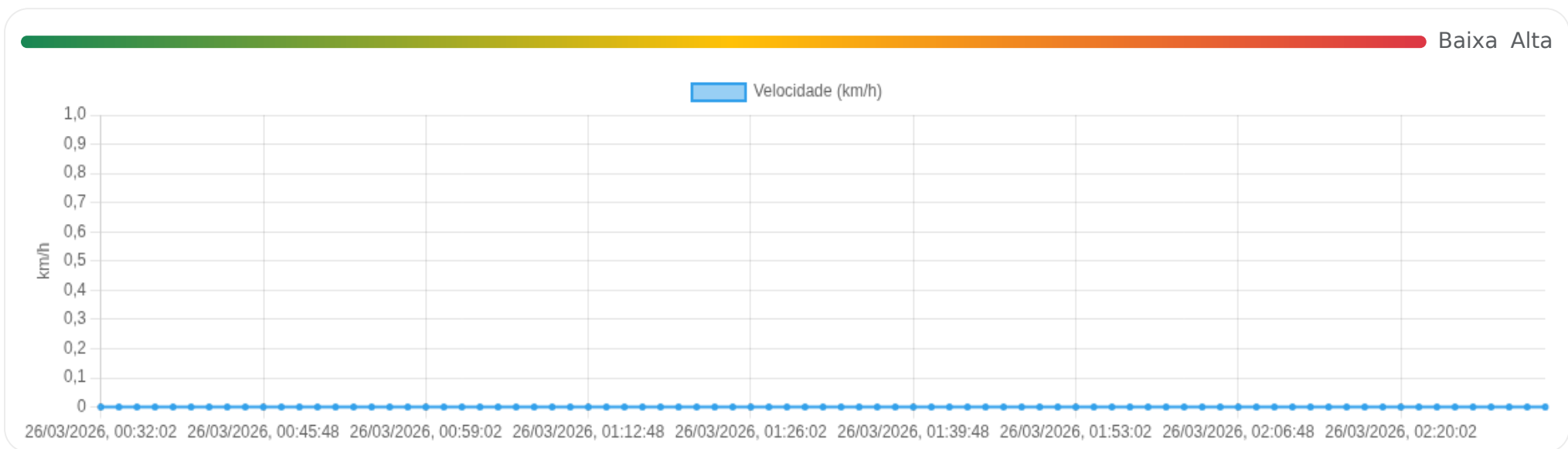
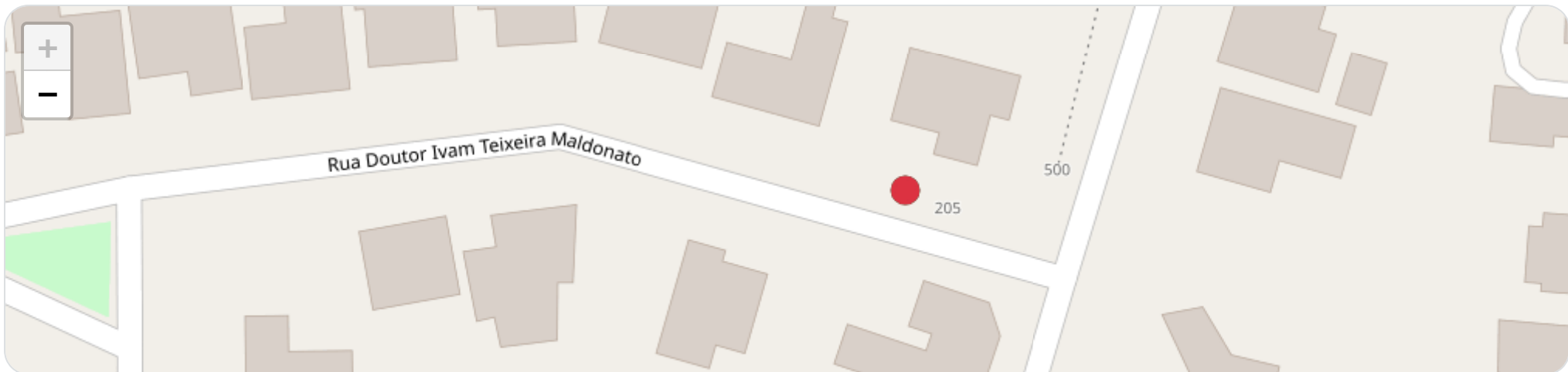
Parado: 1h 59m

Vel. Máx: 0 km/h

**Início:** 26/03/2026, 00:31:51 **Fim:** 26/03/2026, 02:31:51 **Duração:** 2h 0m **Distância:** 0 km **Vel. Máx:** 0 km/h

► **Partida:** Rua Doutor Ivam Teixeira Maldonato, Jardim Canadá, Ribeirão Preto, São Paulo

■ **Chegada:** Rua Doutor Ivam Teixeira Maldonato, Jardim Canadá, Ribeirão Preto, São Paulo



☰ **Posições**

Tabela completa da viagem.

<b>Data/Hora</b>	<b>Vel. (km/h)</b>	<b>Lat/Lon</b>	<b>Endereço</b>	<b>Link</b>
26/03/2026, 00:32:02	0	-21.21408, -47.80654	Rua Doutor Ivam Teixeira Maldonato, Jardim Canadá, Ribeirão Preto, São Paulo	<a href="#">Abrir</a>
26/03/2026, 00:33:48	0	-21.21408, -47.80654	Rua Doutor Ivam Teixeira Maldonato, Jardim Canadá, Ribeirão Preto, São Paulo	<a href="#">Abrir</a>
26/03/2026, 00:35:02	0	-21.21408, -47.80654	Rua Doutor Ivam Teixeira Maldonato, Jardim Canadá, Ribeirão Preto, São Paulo	<a href="#">Abrir</a>
26/03/2026, 00:36:48	0	-21.21408, -47.80654	Rua Doutor Ivam Teixeira Maldonato, Jardim Canadá, Ribeirão Preto, São Paulo	<a href="#">Abrir</a>
26/03/2026, 00:38:02	0	-21.21408, -47.80654	Rua Doutor Ivam Teixeira Maldonato, Jardim Canadá, Ribeirão Preto, São Paulo	<a href="#">Abrir</a>
26/03/2026, 00:39:48	0	-21.21408, -47.80654	Rua Doutor Ivam Teixeira Maldonato, Jardim Canadá, Ribeirão Preto, São Paulo	<a href="#">Abrir</a>
26/03/2026, 00:41:02	0	-21.21408, -47.80654	Rua Doutor Ivam Teixeira Maldonato, Jardim Canadá, Ribeirão Preto, São Paulo	<a href="#">Abrir</a>
26/03/2026, 00:42:49	0	-21.21408, -47.80654	Rua Doutor Ivam Teixeira Maldonato, Jardim Canadá, Ribeirão Preto, São Paulo	<a href="#">Abrir</a>
26/03/2026, 00:44:02	0	-21.21408, -47.80654	Rua Doutor Ivam Teixeira Maldonato, Jardim Canadá, Ribeirão Preto, São Paulo	<a href="#">Abrir</a>
26/03/2026, 00:45:48	0	-21.21408, -47.80654	Rua Doutor Ivam Teixeira Maldonato, Jardim Canadá, Ribeirão Preto, São Paulo	<a href="#">Abrir</a>
26/03/2026, 00:47:02	0	-21.21408, -47.80654	Rua Doutor Ivam Teixeira Maldonato, Jardim Canadá, Ribeirão Preto, São Paulo	<a href="#">Abrir</a>
26/03/2026, 00:48:48	0	-21.21408, -47.80654	Rua Doutor Ivam Teixeira Maldonato, Jardim Canadá, Ribeirão Preto, São Paulo	<a href="#">Abrir</a>
26/03/2026, 00:50:02	0	-21.21408, -47.80654	Rua Doutor Ivam Teixeira Maldonato, Jardim Canadá, Ribeirão Preto, São Paulo	<a href="#">Abrir</a>

<b>Data/Hora</b>	<b>Vel. (km/h)</b>	<b>Lat/Lon</b>	<b>Endereço</b>	<b>Link</b>
26/03/2026, 00:51:48	0	-21.21408, -47.80654	Rua Doutor Ivam Teixeira Maldonato, Jardim Canadá, Ribeirão Preto, São Paulo	<a href="#">Abrir</a>
26/03/2026, 00:53:02	0	-21.21408, -47.80654	Rua Doutor Ivam Teixeira Maldonato, Jardim Canadá, Ribeirão Preto, São Paulo	<a href="#">Abrir</a>
26/03/2026, 00:54:48	0	-21.21408, -47.80654	Rua Doutor Ivam Teixeira Maldonato, Jardim Canadá, Ribeirão Preto, São Paulo	<a href="#">Abrir</a>
26/03/2026, 00:56:02	0	-21.21408, -47.80654	Rua Doutor Ivam Teixeira Maldonato, Jardim Canadá, Ribeirão Preto, São Paulo	<a href="#">Abrir</a>
26/03/2026, 00:57:48	0	-21.21408, -47.80654	Rua Doutor Ivam Teixeira Maldonato, Jardim Canadá, Ribeirão Preto, São Paulo	<a href="#">Abrir</a>
26/03/2026, 00:59:02	0	-21.21408, -47.80654	Rua Doutor Ivam Teixeira Maldonato, Jardim Canadá, Ribeirão Preto, São Paulo	<a href="#">Abrir</a>
26/03/2026, 01:00:48	0	-21.21408, -47.80654	Rua Doutor Ivam Teixeira Maldonato, Jardim Canadá, Ribeirão Preto, São Paulo	<a href="#">Abrir</a>
26/03/2026, 01:02:02	0	-21.21408, -47.80654	Rua Doutor Ivam Teixeira Maldonato, Jardim Canadá, Ribeirão Preto, São Paulo	<a href="#">Abrir</a>
26/03/2026, 01:03:48	0	-21.21408, -47.80654	Rua Doutor Ivam Teixeira Maldonato, Jardim Canadá, Ribeirão Preto, São Paulo	<a href="#">Abrir</a>
26/03/2026, 01:05:02	0	-21.21408, -47.80654	Rua Doutor Ivam Teixeira Maldonato, Jardim Canadá, Ribeirão Preto, São Paulo	<a href="#">Abrir</a>
26/03/2026, 01:06:48	0	-21.21408, -47.80654	Rua Doutor Ivam Teixeira Maldonato, Jardim Canadá, Ribeirão Preto, São Paulo	<a href="#">Abrir</a>
26/03/2026, 01:08:02	0	-21.21408, -47.80654	Rua Doutor Ivam Teixeira Maldonato, Jardim Canadá, Ribeirão Preto, São Paulo	<a href="#">Abrir</a>
26/03/2026, 01:09:48	0	-21.21408, -47.80654	Rua Doutor Ivam Teixeira Maldonato, Jardim Canadá, Ribeirão Preto, São Paulo	<a href="#">Abrir</a>

<b>Data/Hora</b>	<b>Vel. (km/h)</b>	<b>Lat/Lon</b>	<b>Endereço</b>	<b>Link</b>
26/03/2026, 01:11:02	0	-21.21408, -47.80654	Rua Doutor Ivam Teixeira Maldonato, Jardim Canadá, Ribeirão Preto, São Paulo	<a href="#">Abrir</a>
26/03/2026, 01:12:48	0	-21.21408, -47.80654	Rua Doutor Ivam Teixeira Maldonato, Jardim Canadá, Ribeirão Preto, São Paulo	<a href="#">Abrir</a>
26/03/2026, 01:14:02	0	-21.21408, -47.80654	Rua Doutor Ivam Teixeira Maldonato, Jardim Canadá, Ribeirão Preto, São Paulo	<a href="#">Abrir</a>
26/03/2026, 01:15:48	0	-21.21408, -47.80654	Rua Doutor Ivam Teixeira Maldonato, Jardim Canadá, Ribeirão Preto, São Paulo	<a href="#">Abrir</a>
26/03/2026, 01:17:02	0	-21.21408, -47.80654	Rua Doutor Ivam Teixeira Maldonato, Jardim Canadá, Ribeirão Preto, São Paulo	<a href="#">Abrir</a>
26/03/2026, 01:18:48	0	-21.21408, -47.80654	Rua Doutor Ivam Teixeira Maldonato, Jardim Canadá, Ribeirão Preto, São Paulo	<a href="#">Abrir</a>
26/03/2026, 01:20:02	0	-21.21408, -47.80654	Rua Doutor Ivam Teixeira Maldonato, Jardim Canadá, Ribeirão Preto, São Paulo	<a href="#">Abrir</a>
26/03/2026, 01:21:48	0	-21.21408, -47.80654	Rua Doutor Ivam Teixeira Maldonato, Jardim Canadá, Ribeirão Preto, São Paulo	<a href="#">Abrir</a>
26/03/2026, 01:23:02	0	-21.21408, -47.80654	Rua Doutor Ivam Teixeira Maldonato, Jardim Canadá, Ribeirão Preto, São Paulo	<a href="#">Abrir</a>
26/03/2026, 01:24:48	0	-21.21408, -47.80654	Rua Doutor Ivam Teixeira Maldonato, Jardim Canadá, Ribeirão Preto, São Paulo	<a href="#">Abrir</a>
26/03/2026, 01:26:02	0	-21.21408, -47.80654	Rua Doutor Ivam Teixeira Maldonato, Jardim Canadá, Ribeirão Preto, São Paulo	<a href="#">Abrir</a>
26/03/2026, 01:27:48	0	-21.21408, -47.80654	Rua Doutor Ivam Teixeira Maldonato, Jardim Canadá, Ribeirão Preto, São Paulo	<a href="#">Abrir</a>
26/03/2026, 01:29:02	0	-21.21408, -47.80654	Rua Doutor Ivam Teixeira Maldonato, Jardim Canadá, Ribeirão Preto, São Paulo	<a href="#">Abrir</a>

<b>Data/Hora</b>	<b>Vel. (km/h)</b>	<b>Lat/Lon</b>	<b>Endereço</b>	<b>Link</b>
26/03/2026, 01:30:48	0	-21.21408, -47.80654	Rua Doutor Ivam Teixeira Maldonato, Jardim Canadá, Ribeirão Preto, São Paulo	<a href="#">Abrir</a>
26/03/2026, 01:32:02	0	-21.21408, -47.80654	Rua Doutor Ivam Teixeira Maldonato, Jardim Canadá, Ribeirão Preto, São Paulo	<a href="#">Abrir</a>
26/03/2026, 01:33:48	0	-21.21408, -47.80654	Rua Doutor Ivam Teixeira Maldonato, Jardim Canadá, Ribeirão Preto, São Paulo	<a href="#">Abrir</a>
26/03/2026, 01:35:02	0	-21.21408, -47.80654	Rua Doutor Ivam Teixeira Maldonato, Jardim Canadá, Ribeirão Preto, São Paulo	<a href="#">Abrir</a>
26/03/2026, 01:36:48	0	-21.21408, -47.80654	Rua Doutor Ivam Teixeira Maldonato, Jardim Canadá, Ribeirão Preto, São Paulo	<a href="#">Abrir</a>
26/03/2026, 01:38:02	0	-21.21408, -47.80654	Rua Doutor Ivam Teixeira Maldonato, Jardim Canadá, Ribeirão Preto, São Paulo	<a href="#">Abrir</a>
26/03/2026, 01:39:48	0	-21.21408, -47.80654	Rua Doutor Ivam Teixeira Maldonato, Jardim Canadá, Ribeirão Preto, São Paulo	<a href="#">Abrir</a>
26/03/2026, 01:41:02	0	-21.21408, -47.80654	Rua Doutor Ivam Teixeira Maldonato, Jardim Canadá, Ribeirão Preto, São Paulo	<a href="#">Abrir</a>
26/03/2026, 01:42:48	0	-21.21408, -47.80654	Rua Doutor Ivam Teixeira Maldonato, Jardim Canadá, Ribeirão Preto, São Paulo	<a href="#">Abrir</a>
26/03/2026, 01:44:02	0	-21.21408, -47.80654	Rua Doutor Ivam Teixeira Maldonato, Jardim Canadá, Ribeirão Preto, São Paulo	<a href="#">Abrir</a>
26/03/2026, 01:45:48	0	-21.21408, -47.80654	Rua Doutor Ivam Teixeira Maldonato, Jardim Canadá, Ribeirão Preto, São Paulo	<a href="#">Abrir</a>
26/03/2026, 01:47:02	0	-21.21408, -47.80654	Rua Doutor Ivam Teixeira Maldonato, Jardim Canadá, Ribeirão Preto, São Paulo	<a href="#">Abrir</a>
26/03/2026, 01:48:48	0	-21.21408, -47.80654	Rua Doutor Ivam Teixeira Maldonato, Jardim Canadá, Ribeirão Preto, São Paulo	<a href="#">Abrir</a>

<b>Data/Hora</b>	<b>Vel. (km/h)</b>	<b>Lat/Lon</b>	<b>Endereço</b>	<b>Link</b>
26/03/2026, 01:50:02	0	-21.21408, -47.80654	Rua Doutor Ivam Teixeira Maldonato, Jardim Canadá, Ribeirão Preto, São Paulo	<a href="#">Abrir</a>
26/03/2026, 01:51:48	0	-21.21408, -47.80654	Rua Doutor Ivam Teixeira Maldonato, Jardim Canadá, Ribeirão Preto, São Paulo	<a href="#">Abrir</a>
26/03/2026, 01:53:02	0	-21.21408, -47.80654	Rua Doutor Ivam Teixeira Maldonato, Jardim Canadá, Ribeirão Preto, São Paulo	<a href="#">Abrir</a>
26/03/2026, 01:54:48	0	-21.21408, -47.80654	Rua Doutor Ivam Teixeira Maldonato, Jardim Canadá, Ribeirão Preto, São Paulo	<a href="#">Abrir</a>
26/03/2026, 01:56:02	0	-21.21408, -47.80654	Rua Doutor Ivam Teixeira Maldonato, Jardim Canadá, Ribeirão Preto, São Paulo	<a href="#">Abrir</a>
26/03/2026, 01:57:48	0	-21.21408, -47.80654	Rua Doutor Ivam Teixeira Maldonato, Jardim Canadá, Ribeirão Preto, São Paulo	<a href="#">Abrir</a>
26/03/2026, 01:59:02	0	-21.21408, -47.80654	Rua Doutor Ivam Teixeira Maldonato, Jardim Canadá, Ribeirão Preto, São Paulo	<a href="#">Abrir</a>
26/03/2026, 02:00:48	0	-21.21408, -47.80654	Rua Doutor Ivam Teixeira Maldonato, Jardim Canadá, Ribeirão Preto, São Paulo	<a href="#">Abrir</a>
26/03/2026, 02:02:02	0	-21.21408, -47.80654	Rua Doutor Ivam Teixeira Maldonato, Jardim Canadá, Ribeirão Preto, São Paulo	<a href="#">Abrir</a>
26/03/2026, 02:03:48	0	-21.21408, -47.80654	Rua Doutor Ivam Teixeira Maldonato, Jardim Canadá, Ribeirão Preto, São Paulo	<a href="#">Abrir</a>
26/03/2026, 02:05:02	0	-21.21408, -47.80654	Rua Doutor Ivam Teixeira Maldonato, Jardim Canadá, Ribeirão Preto, São Paulo	<a href="#">Abrir</a>
26/03/2026, 02:06:48	0	-21.21408, -47.80654	Rua Doutor Ivam Teixeira Maldonato, Jardim Canadá, Ribeirão Preto, São Paulo	<a href="#">Abrir</a>
26/03/2026, 02:08:02	0	-21.21408, -47.80654	Rua Doutor Ivam Teixeira Maldonato, Jardim Canadá, Ribeirão Preto, São Paulo	<a href="#">Abrir</a>

<b>Data/Hora</b>	<b>Vel. (km/h)</b>	<b>Lat/Lon</b>	<b>Endereço</b>	<b>Link</b>
26/03/2026, 02:09:48	0	-21.21408, -47.80654	Rua Doutor Ivam Teixeira Maldonato, Jardim Canadá, Ribeirão Preto, São Paulo	<a href="#">Abrir</a>
26/03/2026, 02:11:02	0	-21.21408, -47.80654	Rua Doutor Ivam Teixeira Maldonato, Jardim Canadá, Ribeirão Preto, São Paulo	<a href="#">Abrir</a>
26/03/2026, 02:12:48	0	-21.21408, -47.80654	Rua Doutor Ivam Teixeira Maldonato, Jardim Canadá, Ribeirão Preto, São Paulo	<a href="#">Abrir</a>
26/03/2026, 02:14:02	0	-21.21408, -47.80654	Rua Doutor Ivam Teixeira Maldonato, Jardim Canadá, Ribeirão Preto, São Paulo	<a href="#">Abrir</a>
26/03/2026, 02:15:48	0	-21.21408, -47.80654	Rua Doutor Ivam Teixeira Maldonato, Jardim Canadá, Ribeirão Preto, São Paulo	<a href="#">Abrir</a>
26/03/2026, 02:17:02	0	-21.21408, -47.80654	Rua Doutor Ivam Teixeira Maldonato, Jardim Canadá, Ribeirão Preto, São Paulo	<a href="#">Abrir</a>
26/03/2026, 02:18:48	0	-21.21408, -47.80654	Rua Doutor Ivam Teixeira Maldonato, Jardim Canadá, Ribeirão Preto, São Paulo	<a href="#">Abrir</a>
26/03/2026, 02:20:02	0	-21.21408, -47.80654	Rua Doutor Ivam Teixeira Maldonato, Jardim Canadá, Ribeirão Preto, São Paulo	<a href="#">Abrir</a>
26/03/2026, 02:21:48	0	-21.21408, -47.80654	Rua Doutor Ivam Teixeira Maldonato, Jardim Canadá, Ribeirão Preto, São Paulo	<a href="#">Abrir</a>
26/03/2026, 02:23:02	0	-21.21408, -47.80654	Rua Doutor Ivam Teixeira Maldonato, Jardim Canadá, Ribeirão Preto, São Paulo	<a href="#">Abrir</a>
26/03/2026, 02:24:48	0	-21.21408, -47.80654	Rua Doutor Ivam Teixeira Maldonato, Jardim Canadá, Ribeirão Preto, São Paulo	<a href="#">Abrir</a>
26/03/2026, 02:26:02	0	-21.21408, -47.80654	Rua Doutor Ivam Teixeira Maldonato, Jardim Canadá, Ribeirão Preto, São Paulo	<a href="#">Abrir</a>
26/03/2026, 02:27:48	0	-21.21408, -47.80654	Rua Doutor Ivam Teixeira Maldonato, Jardim Canadá, Ribeirão Preto, São Paulo	<a href="#">Abrir</a>

Data/Hora	Vel. (km/h)	Lat/Lon	Endereço	Link
26/03/2026, 02:29:03	0	-21.21408, -47.80654	Rua Doutor Ivam Teixeira Maldonato, Jardim Canadá, Ribeirão Preto, São Paulo	Abrir
26/03/2026, 02:30:48	0	-21.21408, -47.80654	Rua Doutor Ivam Teixeira Maldonato, Jardim Canadá, Ribeirão Preto, São Paulo	Abrir
26/03/2026, 02:31:51	0	-21.21408, -47.80654	Rua Doutor Ivam Teixeira Maldonato, Jardim Canadá, Ribeirão Preto, São Paulo	Abrir

## Ⓜ Paradas

#	Início	Fim	Duração	Endereço	Maps
1	26/03/2026, 00:32:02	26/03/2026, 02:31:51	1h 59m	Rua Doutor Ivam Teixeira Maldonato, Jardim Canadá, Ribeirão Preto, São Paulo	Abrir

Paradas são detectadas quando o veículo fica parado por um tempo mínimo.

Viagem #3

26/03/2026, 02:31:51 → 26/03/2026, 04:31:51

Distância: 0 km

Duração: 2h 0m

Movendo: 0m

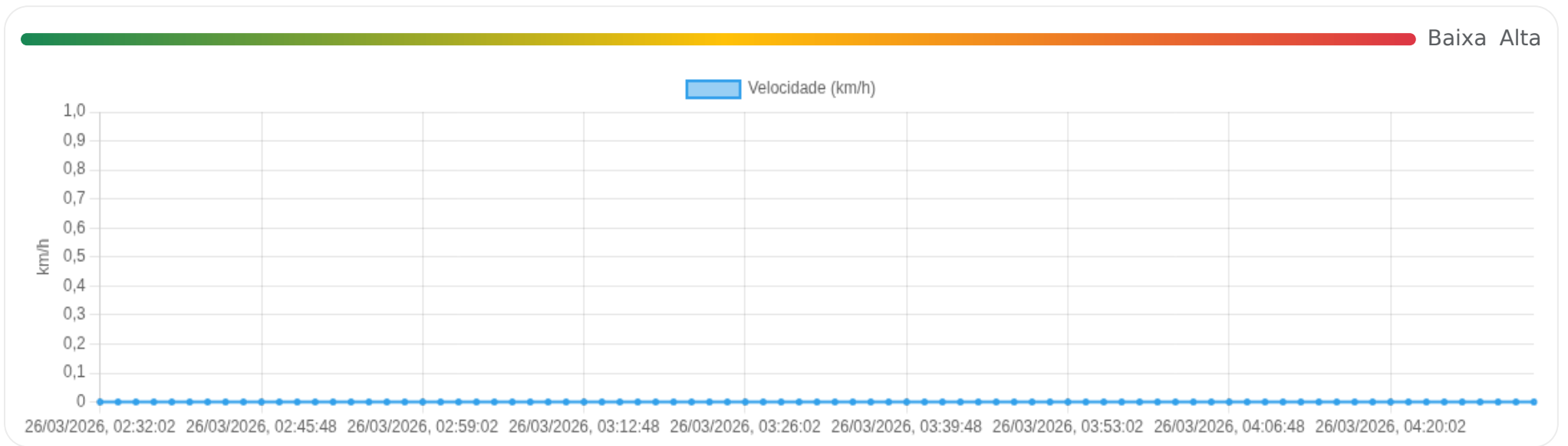
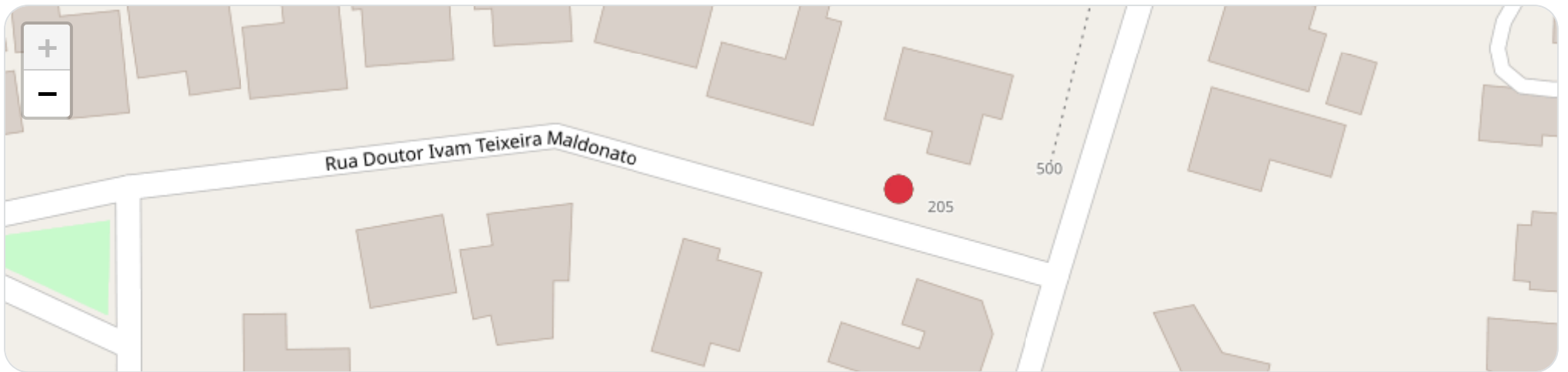
Parado: 1h 59m

Vel. Máx: 0 km/h

**Início:** 26/03/2026, 02:31:51 **Fim:** 26/03/2026, 04:31:51 **Duração:** 2h 0m **Distância:** 0 km **Vel. Máx:** 0 km/h

► **Partida:** Rua Doutor Ivam Teixeira Maldonato, Jardim Canadá, Ribeirão Preto, São Paulo

■ **Chegada:** Rua Doutor Ivam Teixeira Maldonato, Jardim Canadá, Ribeirão Preto, São Paulo



☰ **Posições**

Tabela completa da viagem.

<b>Data/Hora</b>	<b>Vel. (km/h)</b>	<b>Lat/Lon</b>	<b>Endereço</b>	<b>Link</b>
26/03/2026, 02:32:02	0	-21.21408, -47.80654	Rua Doutor Ivam Teixeira Maldonato, Jardim Canadá, Ribeirão Preto, São Paulo	<a href="#">Abrir</a>
26/03/2026, 02:33:48	0	-21.21408, -47.80654	Rua Doutor Ivam Teixeira Maldonato, Jardim Canadá, Ribeirão Preto, São Paulo	<a href="#">Abrir</a>
26/03/2026, 02:35:02	0	-21.21408, -47.80654	Rua Doutor Ivam Teixeira Maldonato, Jardim Canadá, Ribeirão Preto, São Paulo	<a href="#">Abrir</a>
26/03/2026, 02:36:48	0	-21.21408, -47.80654	Rua Doutor Ivam Teixeira Maldonato, Jardim Canadá, Ribeirão Preto, São Paulo	<a href="#">Abrir</a>
26/03/2026, 02:38:02	0	-21.21408, -47.80654	Rua Doutor Ivam Teixeira Maldonato, Jardim Canadá, Ribeirão Preto, São Paulo	<a href="#">Abrir</a>
26/03/2026, 02:39:48	0	-21.21408, -47.80654	Rua Doutor Ivam Teixeira Maldonato, Jardim Canadá, Ribeirão Preto, São Paulo	<a href="#">Abrir</a>
26/03/2026, 02:41:02	0	-21.21408, -47.80654	Rua Doutor Ivam Teixeira Maldonato, Jardim Canadá, Ribeirão Preto, São Paulo	<a href="#">Abrir</a>
26/03/2026, 02:42:48	0	-21.21408, -47.80654	Rua Doutor Ivam Teixeira Maldonato, Jardim Canadá, Ribeirão Preto, São Paulo	<a href="#">Abrir</a>
26/03/2026, 02:44:02	0	-21.21408, -47.80654	Rua Doutor Ivam Teixeira Maldonato, Jardim Canadá, Ribeirão Preto, São Paulo	<a href="#">Abrir</a>
26/03/2026, 02:45:48	0	-21.21408, -47.80654	Rua Doutor Ivam Teixeira Maldonato, Jardim Canadá, Ribeirão Preto, São Paulo	<a href="#">Abrir</a>
26/03/2026, 02:47:02	0	-21.21408, -47.80654	Rua Doutor Ivam Teixeira Maldonato, Jardim Canadá, Ribeirão Preto, São Paulo	<a href="#">Abrir</a>
26/03/2026, 02:48:48	0	-21.21408, -47.80654	Rua Doutor Ivam Teixeira Maldonato, Jardim Canadá, Ribeirão Preto, São Paulo	<a href="#">Abrir</a>
26/03/2026, 02:50:02	0	-21.21408, -47.80654	Rua Doutor Ivam Teixeira Maldonato, Jardim Canadá, Ribeirão Preto, São Paulo	<a href="#">Abrir</a>

<b>Data/Hora</b>	<b>Vel. (km/h)</b>	<b>Lat/Lon</b>	<b>Endereço</b>	<b>Link</b>
26/03/2026, 02:51:48	0	-21.21408, -47.80654	Rua Doutor Ivam Teixeira Maldonato, Jardim Canadá, Ribeirão Preto, São Paulo	<a href="#">Abrir</a>
26/03/2026, 02:53:02	0	-21.21408, -47.80654	Rua Doutor Ivam Teixeira Maldonato, Jardim Canadá, Ribeirão Preto, São Paulo	<a href="#">Abrir</a>
26/03/2026, 02:54:48	0	-21.21408, -47.80654	Rua Doutor Ivam Teixeira Maldonato, Jardim Canadá, Ribeirão Preto, São Paulo	<a href="#">Abrir</a>
26/03/2026, 02:56:02	0	-21.21408, -47.80654	Rua Doutor Ivam Teixeira Maldonato, Jardim Canadá, Ribeirão Preto, São Paulo	<a href="#">Abrir</a>
26/03/2026, 02:57:48	0	-21.21408, -47.80654	Rua Doutor Ivam Teixeira Maldonato, Jardim Canadá, Ribeirão Preto, São Paulo	<a href="#">Abrir</a>
26/03/2026, 02:59:02	0	-21.21408, -47.80654	Rua Doutor Ivam Teixeira Maldonato, Jardim Canadá, Ribeirão Preto, São Paulo	<a href="#">Abrir</a>
26/03/2026, 03:00:48	0	-21.21408, -47.80654	Rua Doutor Ivam Teixeira Maldonato, Jardim Canadá, Ribeirão Preto, São Paulo	<a href="#">Abrir</a>
26/03/2026, 03:02:02	0	-21.21408, -47.80654	Rua Doutor Ivam Teixeira Maldonato, Jardim Canadá, Ribeirão Preto, São Paulo	<a href="#">Abrir</a>
26/03/2026, 03:03:48	0	-21.21408, -47.80654	Rua Doutor Ivam Teixeira Maldonato, Jardim Canadá, Ribeirão Preto, São Paulo	<a href="#">Abrir</a>
26/03/2026, 03:05:02	0	-21.21408, -47.80654	Rua Doutor Ivam Teixeira Maldonato, Jardim Canadá, Ribeirão Preto, São Paulo	<a href="#">Abrir</a>
26/03/2026, 03:06:48	0	-21.21408, -47.80654	Rua Doutor Ivam Teixeira Maldonato, Jardim Canadá, Ribeirão Preto, São Paulo	<a href="#">Abrir</a>
26/03/2026, 03:08:02	0	-21.21408, -47.80654	Rua Doutor Ivam Teixeira Maldonato, Jardim Canadá, Ribeirão Preto, São Paulo	<a href="#">Abrir</a>
26/03/2026, 03:09:48	0	-21.21408, -47.80654	Rua Doutor Ivam Teixeira Maldonato, Jardim Canadá, Ribeirão Preto, São Paulo	<a href="#">Abrir</a>

<b>Data/Hora</b>	<b>Vel. (km/h)</b>	<b>Lat/Lon</b>	<b>Endereço</b>	<b>Link</b>
26/03/2026, 03:11:02	0	-21.21408, -47.80654	Rua Doutor Ivam Teixeira Maldonato, Jardim Canadá, Ribeirão Preto, São Paulo	<a href="#">Abrir</a>
26/03/2026, 03:12:48	0	-21.21408, -47.80654	Rua Doutor Ivam Teixeira Maldonato, Jardim Canadá, Ribeirão Preto, São Paulo	<a href="#">Abrir</a>
26/03/2026, 03:14:02	0	-21.21408, -47.80654	Rua Doutor Ivam Teixeira Maldonato, Jardim Canadá, Ribeirão Preto, São Paulo	<a href="#">Abrir</a>
26/03/2026, 03:15:48	0	-21.21408, -47.80654	Rua Doutor Ivam Teixeira Maldonato, Jardim Canadá, Ribeirão Preto, São Paulo	<a href="#">Abrir</a>
26/03/2026, 03:17:02	0	-21.21408, -47.80654	Rua Doutor Ivam Teixeira Maldonato, Jardim Canadá, Ribeirão Preto, São Paulo	<a href="#">Abrir</a>
26/03/2026, 03:18:48	0	-21.21408, -47.80654	Rua Doutor Ivam Teixeira Maldonato, Jardim Canadá, Ribeirão Preto, São Paulo	<a href="#">Abrir</a>
26/03/2026, 03:20:02	0	-21.21408, -47.80654	Rua Doutor Ivam Teixeira Maldonato, Jardim Canadá, Ribeirão Preto, São Paulo	<a href="#">Abrir</a>
26/03/2026, 03:21:48	0	-21.21408, -47.80654	Rua Doutor Ivam Teixeira Maldonato, Jardim Canadá, Ribeirão Preto, São Paulo	<a href="#">Abrir</a>
26/03/2026, 03:23:02	0	-21.21408, -47.80654	Rua Doutor Ivam Teixeira Maldonato, Jardim Canadá, Ribeirão Preto, São Paulo	<a href="#">Abrir</a>
26/03/2026, 03:24:48	0	-21.21408, -47.80654	Rua Doutor Ivam Teixeira Maldonato, Jardim Canadá, Ribeirão Preto, São Paulo	<a href="#">Abrir</a>
26/03/2026, 03:26:02	0	-21.21408, -47.80654	Rua Doutor Ivam Teixeira Maldonato, Jardim Canadá, Ribeirão Preto, São Paulo	<a href="#">Abrir</a>
26/03/2026, 03:27:48	0	-21.21408, -47.80654	Rua Doutor Ivam Teixeira Maldonato, Jardim Canadá, Ribeirão Preto, São Paulo	<a href="#">Abrir</a>
26/03/2026, 03:29:02	0	-21.21408, -47.80654	Rua Doutor Ivam Teixeira Maldonato, Jardim Canadá, Ribeirão Preto, São Paulo	<a href="#">Abrir</a>

<b>Data/Hora</b>	<b>Vel. (km/h)</b>	<b>Lat/Lon</b>	<b>Endereço</b>	<b>Link</b>
26/03/2026, 03:30:48	0	-21.21408, -47.80654	Rua Doutor Ivam Teixeira Maldonato, Jardim Canadá, Ribeirão Preto, São Paulo	<a href="#">Abrir</a>
26/03/2026, 03:32:02	0	-21.21408, -47.80654	Rua Doutor Ivam Teixeira Maldonato, Jardim Canadá, Ribeirão Preto, São Paulo	<a href="#">Abrir</a>
26/03/2026, 03:33:48	0	-21.21408, -47.80654	Rua Doutor Ivam Teixeira Maldonato, Jardim Canadá, Ribeirão Preto, São Paulo	<a href="#">Abrir</a>
26/03/2026, 03:35:02	0	-21.21408, -47.80654	Rua Doutor Ivam Teixeira Maldonato, Jardim Canadá, Ribeirão Preto, São Paulo	<a href="#">Abrir</a>
26/03/2026, 03:36:48	0	-21.21408, -47.80654	Rua Doutor Ivam Teixeira Maldonato, Jardim Canadá, Ribeirão Preto, São Paulo	<a href="#">Abrir</a>
26/03/2026, 03:38:02	0	-21.21408, -47.80654	Rua Doutor Ivam Teixeira Maldonato, Jardim Canadá, Ribeirão Preto, São Paulo	<a href="#">Abrir</a>
26/03/2026, 03:39:48	0	-21.21408, -47.80654	Rua Doutor Ivam Teixeira Maldonato, Jardim Canadá, Ribeirão Preto, São Paulo	<a href="#">Abrir</a>
26/03/2026, 03:41:02	0	-21.21408, -47.80654	Rua Doutor Ivam Teixeira Maldonato, Jardim Canadá, Ribeirão Preto, São Paulo	<a href="#">Abrir</a>
26/03/2026, 03:42:48	0	-21.21408, -47.80654	Rua Doutor Ivam Teixeira Maldonato, Jardim Canadá, Ribeirão Preto, São Paulo	<a href="#">Abrir</a>
26/03/2026, 03:44:02	0	-21.21408, -47.80654	Rua Doutor Ivam Teixeira Maldonato, Jardim Canadá, Ribeirão Preto, São Paulo	<a href="#">Abrir</a>
26/03/2026, 03:45:48	0	-21.21408, -47.80654	Rua Doutor Ivam Teixeira Maldonato, Jardim Canadá, Ribeirão Preto, São Paulo	<a href="#">Abrir</a>
26/03/2026, 03:47:02	0	-21.21408, -47.80654	Rua Doutor Ivam Teixeira Maldonato, Jardim Canadá, Ribeirão Preto, São Paulo	<a href="#">Abrir</a>
26/03/2026, 03:48:48	0	-21.21408, -47.80654	Rua Doutor Ivam Teixeira Maldonato, Jardim Canadá, Ribeirão Preto, São Paulo	<a href="#">Abrir</a>

<b>Data/Hora</b>	<b>Vel. (km/h)</b>	<b>Lat/Lon</b>	<b>Endereço</b>	<b>Link</b>
26/03/2026, 03:50:02	0	-21.21408, -47.80654	Rua Doutor Ivam Teixeira Maldonato, Jardim Canadá, Ribeirão Preto, São Paulo	<a href="#">Abrir</a>
26/03/2026, 03:51:48	0	-21.21408, -47.80654	Rua Doutor Ivam Teixeira Maldonato, Jardim Canadá, Ribeirão Preto, São Paulo	<a href="#">Abrir</a>
26/03/2026, 03:53:02	0	-21.21408, -47.80654	Rua Doutor Ivam Teixeira Maldonato, Jardim Canadá, Ribeirão Preto, São Paulo	<a href="#">Abrir</a>
26/03/2026, 03:54:48	0	-21.21408, -47.80654	Rua Doutor Ivam Teixeira Maldonato, Jardim Canadá, Ribeirão Preto, São Paulo	<a href="#">Abrir</a>
26/03/2026, 03:56:02	0	-21.21408, -47.80654	Rua Doutor Ivam Teixeira Maldonato, Jardim Canadá, Ribeirão Preto, São Paulo	<a href="#">Abrir</a>
26/03/2026, 03:57:48	0	-21.21408, -47.80654	Rua Doutor Ivam Teixeira Maldonato, Jardim Canadá, Ribeirão Preto, São Paulo	<a href="#">Abrir</a>
26/03/2026, 03:59:02	0	-21.21408, -47.80654	Rua Doutor Ivam Teixeira Maldonato, Jardim Canadá, Ribeirão Preto, São Paulo	<a href="#">Abrir</a>
26/03/2026, 04:00:48	0	-21.21408, -47.80654	Rua Doutor Ivam Teixeira Maldonato, Jardim Canadá, Ribeirão Preto, São Paulo	<a href="#">Abrir</a>
26/03/2026, 04:02:02	0	-21.21408, -47.80654	Rua Doutor Ivam Teixeira Maldonato, Jardim Canadá, Ribeirão Preto, São Paulo	<a href="#">Abrir</a>
26/03/2026, 04:03:48	0	-21.21408, -47.80654	Rua Doutor Ivam Teixeira Maldonato, Jardim Canadá, Ribeirão Preto, São Paulo	<a href="#">Abrir</a>
26/03/2026, 04:05:02	0	-21.21408, -47.80654	Rua Doutor Ivam Teixeira Maldonato, Jardim Canadá, Ribeirão Preto, São Paulo	<a href="#">Abrir</a>
26/03/2026, 04:06:48	0	-21.21408, -47.80654	Rua Doutor Ivam Teixeira Maldonato, Jardim Canadá, Ribeirão Preto, São Paulo	<a href="#">Abrir</a>
26/03/2026, 04:08:02	0	-21.21408, -47.80654	Rua Doutor Ivam Teixeira Maldonato, Jardim Canadá, Ribeirão Preto, São Paulo	<a href="#">Abrir</a>

<b>Data/Hora</b>	<b>Vel. (km/h)</b>	<b>Lat/Lon</b>	<b>Endereço</b>	<b>Link</b>
26/03/2026, 04:09:48	0	-21.21408, -47.80654	Rua Doutor Ivam Teixeira Maldonato, Jardim Canadá, Ribeirão Preto, São Paulo	<a href="#">Abrir</a>
26/03/2026, 04:11:02	0	-21.21408, -47.80654	Rua Doutor Ivam Teixeira Maldonato, Jardim Canadá, Ribeirão Preto, São Paulo	<a href="#">Abrir</a>
26/03/2026, 04:12:48	0	-21.21408, -47.80654	Rua Doutor Ivam Teixeira Maldonato, Jardim Canadá, Ribeirão Preto, São Paulo	<a href="#">Abrir</a>
26/03/2026, 04:14:02	0	-21.21408, -47.80654	Rua Doutor Ivam Teixeira Maldonato, Jardim Canadá, Ribeirão Preto, São Paulo	<a href="#">Abrir</a>
26/03/2026, 04:15:48	0	-21.21408, -47.80654	Rua Doutor Ivam Teixeira Maldonato, Jardim Canadá, Ribeirão Preto, São Paulo	<a href="#">Abrir</a>
26/03/2026, 04:17:02	0	-21.21408, -47.80654	Rua Doutor Ivam Teixeira Maldonato, Jardim Canadá, Ribeirão Preto, São Paulo	<a href="#">Abrir</a>
26/03/2026, 04:18:48	0	-21.21408, -47.80654	Rua Doutor Ivam Teixeira Maldonato, Jardim Canadá, Ribeirão Preto, São Paulo	<a href="#">Abrir</a>
26/03/2026, 04:20:02	0	-21.21408, -47.80654	Rua Doutor Ivam Teixeira Maldonato, Jardim Canadá, Ribeirão Preto, São Paulo	<a href="#">Abrir</a>
26/03/2026, 04:21:48	0	-21.21408, -47.80654	Rua Doutor Ivam Teixeira Maldonato, Jardim Canadá, Ribeirão Preto, São Paulo	<a href="#">Abrir</a>
26/03/2026, 04:23:02	0	-21.21408, -47.80654	Rua Doutor Ivam Teixeira Maldonato, Jardim Canadá, Ribeirão Preto, São Paulo	<a href="#">Abrir</a>
26/03/2026, 04:24:48	0	-21.21408, -47.80654	Rua Doutor Ivam Teixeira Maldonato, Jardim Canadá, Ribeirão Preto, São Paulo	<a href="#">Abrir</a>
26/03/2026, 04:26:02	0	-21.21408, -47.80654	Rua Doutor Ivam Teixeira Maldonato, Jardim Canadá, Ribeirão Preto, São Paulo	<a href="#">Abrir</a>
26/03/2026, 04:27:48	0	-21.21408, -47.80654	Rua Doutor Ivam Teixeira Maldonato, Jardim Canadá, Ribeirão Preto, São Paulo	<a href="#">Abrir</a>

Data/Hora	Vel. (km/h)	Lat/Lon	Endereço	Link
26/03/2026, 04:29:02	0	-21.21408, -47.80654	Rua Doutor Ivam Teixeira Maldonato, Jardim Canadá, Ribeirão Preto, São Paulo	Abrir
26/03/2026, 04:30:48	0	-21.21408, -47.80654	Rua Doutor Ivam Teixeira Maldonato, Jardim Canadá, Ribeirão Preto, São Paulo	Abrir
26/03/2026, 04:31:51	0	-21.21408, -47.80654	Rua Doutor Ivam Teixeira Maldonato, Jardim Canadá, Ribeirão Preto, São Paulo	Abrir

## Ⓜ Paradas

#	Início	Fim	Duração	Endereço	Maps
1	26/03/2026, 02:32:02	26/03/2026, 04:31:51	1h 59m	Rua Doutor Ivam Teixeira Maldonato, Jardim Canadá, Ribeirão Preto, São Paulo	Abrir

Paradas são detectadas quando o veículo fica parado por um tempo mínimo.

Viagem #4

26/03/2026, 04:31:51 → 26/03/2026, 06:31:51

Distância: 0 km

Duração: 2h 0m

Movendo: 0m

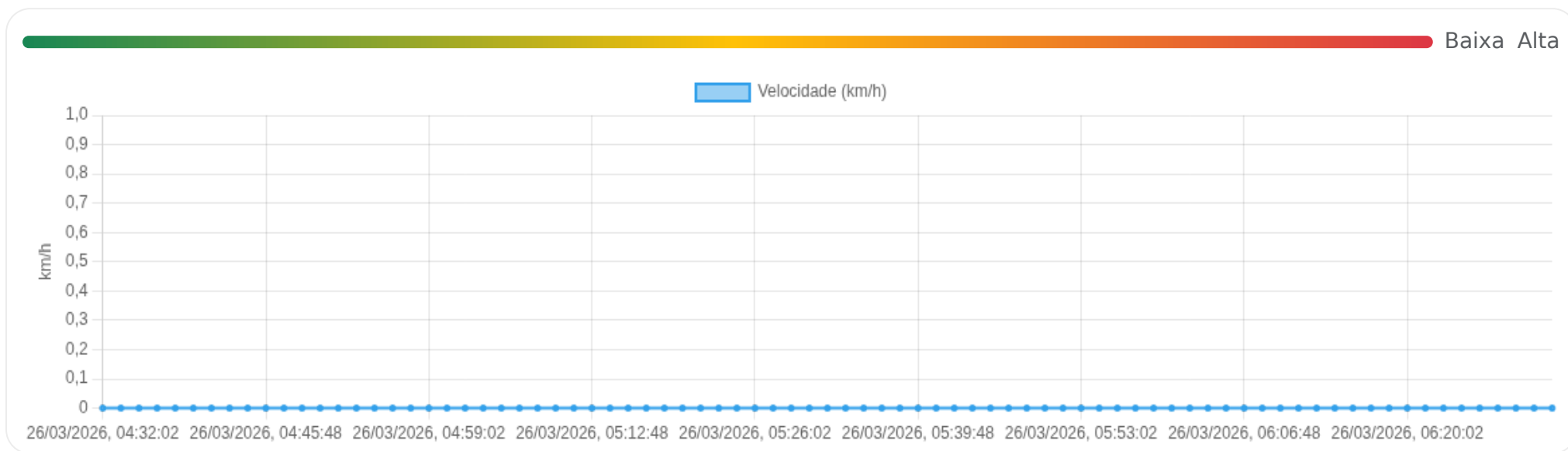
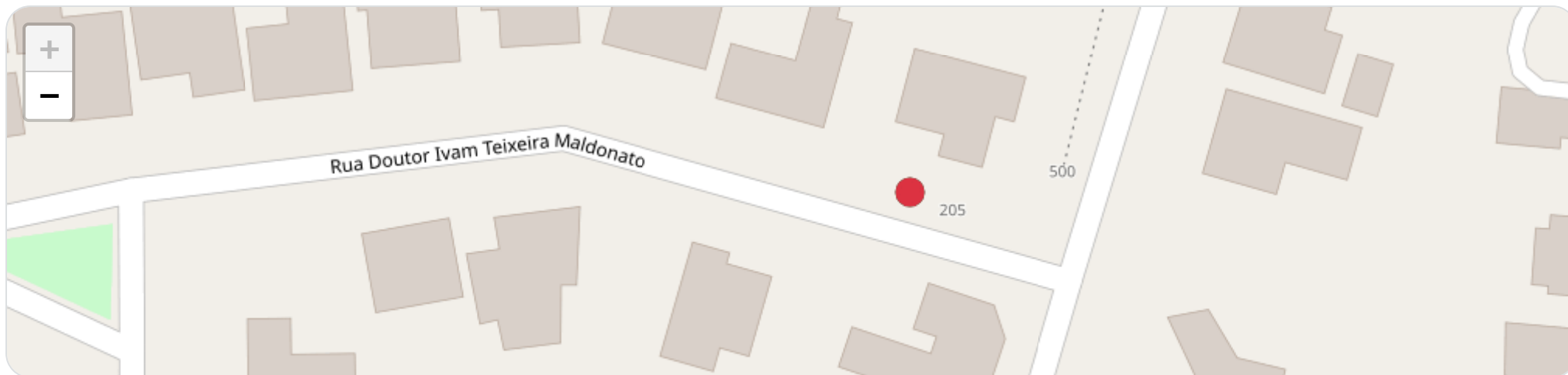
Parado: 1h 59m

Vel. Máx: 0 km/h

**Início:** 26/03/2026, 04:31:51 **Fim:** 26/03/2026, 06:31:51 **Duração:** 2h 0m **Distância:** 0 km **Vel. Máx:** 0 km/h

► **Partida:** Rua Doutor Ivam Teixeira Maldonato, Jardim Canadá, Ribeirão Preto, São Paulo

■ **Chegada:** Rua Doutor Ivam Teixeira Maldonato, Jardim Canadá, Ribeirão Preto, São Paulo



☰ **Posições**

Tabela completa da viagem.

<b>Data/Hora</b>	<b>Vel. (km/h)</b>	<b>Lat/Lon</b>	<b>Endereço</b>	<b>Link</b>
26/03/2026, 04:32:02	0	-21.21408, -47.80654	Rua Doutor Ivam Teixeira Maldonato, Jardim Canadá, Ribeirão Preto, São Paulo	<a href="#">Abrir</a>
26/03/2026, 04:33:48	0	-21.21408, -47.80654	Rua Doutor Ivam Teixeira Maldonato, Jardim Canadá, Ribeirão Preto, São Paulo	<a href="#">Abrir</a>
26/03/2026, 04:35:02	0	-21.21408, -47.80654	Rua Doutor Ivam Teixeira Maldonato, Jardim Canadá, Ribeirão Preto, São Paulo	<a href="#">Abrir</a>
26/03/2026, 04:36:48	0	-21.21408, -47.80654	Rua Doutor Ivam Teixeira Maldonato, Jardim Canadá, Ribeirão Preto, São Paulo	<a href="#">Abrir</a>
26/03/2026, 04:38:02	0	-21.21408, -47.80654	Rua Doutor Ivam Teixeira Maldonato, Jardim Canadá, Ribeirão Preto, São Paulo	<a href="#">Abrir</a>
26/03/2026, 04:39:48	0	-21.21408, -47.80654	Rua Doutor Ivam Teixeira Maldonato, Jardim Canadá, Ribeirão Preto, São Paulo	<a href="#">Abrir</a>
26/03/2026, 04:41:02	0	-21.21408, -47.80654	Rua Doutor Ivam Teixeira Maldonato, Jardim Canadá, Ribeirão Preto, São Paulo	<a href="#">Abrir</a>
26/03/2026, 04:42:48	0	-21.21408, -47.80654	Rua Doutor Ivam Teixeira Maldonato, Jardim Canadá, Ribeirão Preto, São Paulo	<a href="#">Abrir</a>
26/03/2026, 04:44:02	0	-21.21408, -47.80654	Rua Doutor Ivam Teixeira Maldonato, Jardim Canadá, Ribeirão Preto, São Paulo	<a href="#">Abrir</a>
26/03/2026, 04:45:48	0	-21.21408, -47.80654	Rua Doutor Ivam Teixeira Maldonato, Jardim Canadá, Ribeirão Preto, São Paulo	<a href="#">Abrir</a>
26/03/2026, 04:47:02	0	-21.21408, -47.80654	Rua Doutor Ivam Teixeira Maldonato, Jardim Canadá, Ribeirão Preto, São Paulo	<a href="#">Abrir</a>
26/03/2026, 04:48:48	0	-21.21408, -47.80654	Rua Doutor Ivam Teixeira Maldonato, Jardim Canadá, Ribeirão Preto, São Paulo	<a href="#">Abrir</a>
26/03/2026, 04:50:02	0	-21.21408, -47.80654	Rua Doutor Ivam Teixeira Maldonato, Jardim Canadá, Ribeirão Preto, São Paulo	<a href="#">Abrir</a>

<b>Data/Hora</b>	<b>Vel. (km/h)</b>	<b>Lat/Lon</b>	<b>Endereço</b>	<b>Link</b>
26/03/2026, 04:51:48	0	-21.21408, -47.80654	Rua Doutor Ivam Teixeira Maldonato, Jardim Canadá, Ribeirão Preto, São Paulo	<a href="#">Abrir</a>
26/03/2026, 04:53:02	0	-21.21408, -47.80654	Rua Doutor Ivam Teixeira Maldonato, Jardim Canadá, Ribeirão Preto, São Paulo	<a href="#">Abrir</a>
26/03/2026, 04:54:48	0	-21.21408, -47.80654	Rua Doutor Ivam Teixeira Maldonato, Jardim Canadá, Ribeirão Preto, São Paulo	<a href="#">Abrir</a>
26/03/2026, 04:56:02	0	-21.21408, -47.80654	Rua Doutor Ivam Teixeira Maldonato, Jardim Canadá, Ribeirão Preto, São Paulo	<a href="#">Abrir</a>
26/03/2026, 04:57:48	0	-21.21408, -47.80654	Rua Doutor Ivam Teixeira Maldonato, Jardim Canadá, Ribeirão Preto, São Paulo	<a href="#">Abrir</a>
26/03/2026, 04:59:02	0	-21.21408, -47.80654	Rua Doutor Ivam Teixeira Maldonato, Jardim Canadá, Ribeirão Preto, São Paulo	<a href="#">Abrir</a>
26/03/2026, 05:00:48	0	-21.21408, -47.80654	Rua Doutor Ivam Teixeira Maldonato, Jardim Canadá, Ribeirão Preto, São Paulo	<a href="#">Abrir</a>
26/03/2026, 05:02:02	0	-21.21408, -47.80654	Rua Doutor Ivam Teixeira Maldonato, Jardim Canadá, Ribeirão Preto, São Paulo	<a href="#">Abrir</a>
26/03/2026, 05:03:48	0	-21.21408, -47.80654	Rua Doutor Ivam Teixeira Maldonato, Jardim Canadá, Ribeirão Preto, São Paulo	<a href="#">Abrir</a>
26/03/2026, 05:05:02	0	-21.21408, -47.80654	Rua Doutor Ivam Teixeira Maldonato, Jardim Canadá, Ribeirão Preto, São Paulo	<a href="#">Abrir</a>
26/03/2026, 05:06:48	0	-21.21408, -47.80654	Rua Doutor Ivam Teixeira Maldonato, Jardim Canadá, Ribeirão Preto, São Paulo	<a href="#">Abrir</a>
26/03/2026, 05:08:02	0	-21.21408, -47.80654	Rua Doutor Ivam Teixeira Maldonato, Jardim Canadá, Ribeirão Preto, São Paulo	<a href="#">Abrir</a>
26/03/2026, 05:09:48	0	-21.21408, -47.80654	Rua Doutor Ivam Teixeira Maldonato, Jardim Canadá, Ribeirão Preto, São Paulo	<a href="#">Abrir</a>

<b>Data/Hora</b>	<b>Vel. (km/h)</b>	<b>Lat/Lon</b>	<b>Endereço</b>	<b>Link</b>
26/03/2026, 05:11:02	0	-21.21408, -47.80654	Rua Doutor Ivam Teixeira Maldonato, Jardim Canadá, Ribeirão Preto, São Paulo	<a href="#">Abrir</a>
26/03/2026, 05:12:48	0	-21.21408, -47.80654	Rua Doutor Ivam Teixeira Maldonato, Jardim Canadá, Ribeirão Preto, São Paulo	<a href="#">Abrir</a>
26/03/2026, 05:14:02	0	-21.21408, -47.80654	Rua Doutor Ivam Teixeira Maldonato, Jardim Canadá, Ribeirão Preto, São Paulo	<a href="#">Abrir</a>
26/03/2026, 05:15:48	0	-21.21408, -47.80654	Rua Doutor Ivam Teixeira Maldonato, Jardim Canadá, Ribeirão Preto, São Paulo	<a href="#">Abrir</a>
26/03/2026, 05:17:02	0	-21.21408, -47.80654	Rua Doutor Ivam Teixeira Maldonato, Jardim Canadá, Ribeirão Preto, São Paulo	<a href="#">Abrir</a>
26/03/2026, 05:18:48	0	-21.21408, -47.80654	Rua Doutor Ivam Teixeira Maldonato, Jardim Canadá, Ribeirão Preto, São Paulo	<a href="#">Abrir</a>
26/03/2026, 05:20:02	0	-21.21408, -47.80654	Rua Doutor Ivam Teixeira Maldonato, Jardim Canadá, Ribeirão Preto, São Paulo	<a href="#">Abrir</a>
26/03/2026, 05:21:48	0	-21.21408, -47.80654	Rua Doutor Ivam Teixeira Maldonato, Jardim Canadá, Ribeirão Preto, São Paulo	<a href="#">Abrir</a>
26/03/2026, 05:23:02	0	-21.21408, -47.80654	Rua Doutor Ivam Teixeira Maldonato, Jardim Canadá, Ribeirão Preto, São Paulo	<a href="#">Abrir</a>
26/03/2026, 05:24:48	0	-21.21408, -47.80654	Rua Doutor Ivam Teixeira Maldonato, Jardim Canadá, Ribeirão Preto, São Paulo	<a href="#">Abrir</a>
26/03/2026, 05:26:02	0	-21.21408, -47.80654	Rua Doutor Ivam Teixeira Maldonato, Jardim Canadá, Ribeirão Preto, São Paulo	<a href="#">Abrir</a>
26/03/2026, 05:27:48	0	-21.21408, -47.80654	Rua Doutor Ivam Teixeira Maldonato, Jardim Canadá, Ribeirão Preto, São Paulo	<a href="#">Abrir</a>
26/03/2026, 05:29:02	0	-21.21408, -47.80654	Rua Doutor Ivam Teixeira Maldonato, Jardim Canadá, Ribeirão Preto, São Paulo	<a href="#">Abrir</a>

<b>Data/Hora</b>	<b>Vel. (km/h)</b>	<b>Lat/Lon</b>	<b>Endereço</b>	<b>Link</b>
26/03/2026, 05:30:48	0	-21.21408, -47.80654	Rua Doutor Ivam Teixeira Maldonato, Jardim Canadá, Ribeirão Preto, São Paulo	<a href="#">Abrir</a>
26/03/2026, 05:32:02	0	-21.21408, -47.80654	Rua Doutor Ivam Teixeira Maldonato, Jardim Canadá, Ribeirão Preto, São Paulo	<a href="#">Abrir</a>
26/03/2026, 05:33:48	0	-21.21408, -47.80654	Rua Doutor Ivam Teixeira Maldonato, Jardim Canadá, Ribeirão Preto, São Paulo	<a href="#">Abrir</a>
26/03/2026, 05:35:02	0	-21.21408, -47.80654	Rua Doutor Ivam Teixeira Maldonato, Jardim Canadá, Ribeirão Preto, São Paulo	<a href="#">Abrir</a>
26/03/2026, 05:36:48	0	-21.21408, -47.80654	Rua Doutor Ivam Teixeira Maldonato, Jardim Canadá, Ribeirão Preto, São Paulo	<a href="#">Abrir</a>
26/03/2026, 05:38:02	0	-21.21408, -47.80654	Rua Doutor Ivam Teixeira Maldonato, Jardim Canadá, Ribeirão Preto, São Paulo	<a href="#">Abrir</a>
26/03/2026, 05:39:48	0	-21.21408, -47.80654	Rua Doutor Ivam Teixeira Maldonato, Jardim Canadá, Ribeirão Preto, São Paulo	<a href="#">Abrir</a>
26/03/2026, 05:41:02	0	-21.21408, -47.80654	Rua Doutor Ivam Teixeira Maldonato, Jardim Canadá, Ribeirão Preto, São Paulo	<a href="#">Abrir</a>
26/03/2026, 05:42:48	0	-21.21408, -47.80654	Rua Doutor Ivam Teixeira Maldonato, Jardim Canadá, Ribeirão Preto, São Paulo	<a href="#">Abrir</a>
26/03/2026, 05:44:02	0	-21.21408, -47.80654	Rua Doutor Ivam Teixeira Maldonato, Jardim Canadá, Ribeirão Preto, São Paulo	<a href="#">Abrir</a>
26/03/2026, 05:45:48	0	-21.21408, -47.80654	Rua Doutor Ivam Teixeira Maldonato, Jardim Canadá, Ribeirão Preto, São Paulo	<a href="#">Abrir</a>
26/03/2026, 05:47:02	0	-21.21408, -47.80654	Rua Doutor Ivam Teixeira Maldonato, Jardim Canadá, Ribeirão Preto, São Paulo	<a href="#">Abrir</a>
26/03/2026, 05:48:48	0	-21.21408, -47.80654	Rua Doutor Ivam Teixeira Maldonato, Jardim Canadá, Ribeirão Preto, São Paulo	<a href="#">Abrir</a>

<b>Data/Hora</b>	<b>Vel. (km/h)</b>	<b>Lat/Lon</b>	<b>Endereço</b>	<b>Link</b>
26/03/2026, 05:50:02	0	-21.21408, -47.80654	Rua Doutor Ivam Teixeira Maldonato, Jardim Canadá, Ribeirão Preto, São Paulo	<a href="#">Abrir</a>
26/03/2026, 05:51:48	0	-21.21408, -47.80654	Rua Doutor Ivam Teixeira Maldonato, Jardim Canadá, Ribeirão Preto, São Paulo	<a href="#">Abrir</a>
26/03/2026, 05:53:02	0	-21.21408, -47.80654	Rua Doutor Ivam Teixeira Maldonato, Jardim Canadá, Ribeirão Preto, São Paulo	<a href="#">Abrir</a>
26/03/2026, 05:54:48	0	-21.21408, -47.80654	Rua Doutor Ivam Teixeira Maldonato, Jardim Canadá, Ribeirão Preto, São Paulo	<a href="#">Abrir</a>
26/03/2026, 05:56:02	0	-21.21408, -47.80654	Rua Doutor Ivam Teixeira Maldonato, Jardim Canadá, Ribeirão Preto, São Paulo	<a href="#">Abrir</a>
26/03/2026, 05:57:48	0	-21.21408, -47.80654	Rua Doutor Ivam Teixeira Maldonato, Jardim Canadá, Ribeirão Preto, São Paulo	<a href="#">Abrir</a>
26/03/2026, 05:59:02	0	-21.21408, -47.80654	Rua Doutor Ivam Teixeira Maldonato, Jardim Canadá, Ribeirão Preto, São Paulo	<a href="#">Abrir</a>
26/03/2026, 06:00:48	0	-21.21408, -47.80654	Rua Doutor Ivam Teixeira Maldonato, Jardim Canadá, Ribeirão Preto, São Paulo	<a href="#">Abrir</a>
26/03/2026, 06:02:02	0	-21.21408, -47.80654	Rua Doutor Ivam Teixeira Maldonato, Jardim Canadá, Ribeirão Preto, São Paulo	<a href="#">Abrir</a>
26/03/2026, 06:03:48	0	-21.21408, -47.80654	Rua Doutor Ivam Teixeira Maldonato, Jardim Canadá, Ribeirão Preto, São Paulo	<a href="#">Abrir</a>
26/03/2026, 06:05:02	0	-21.21408, -47.80654	Rua Doutor Ivam Teixeira Maldonato, Jardim Canadá, Ribeirão Preto, São Paulo	<a href="#">Abrir</a>
26/03/2026, 06:06:48	0	-21.21408, -47.80654	Rua Doutor Ivam Teixeira Maldonato, Jardim Canadá, Ribeirão Preto, São Paulo	<a href="#">Abrir</a>
26/03/2026, 06:08:02	0	-21.21408, -47.80654	Rua Doutor Ivam Teixeira Maldonato, Jardim Canadá, Ribeirão Preto, São Paulo	<a href="#">Abrir</a>

<b>Data/Hora</b>	<b>Vel. (km/h)</b>	<b>Lat/Lon</b>	<b>Endereço</b>	<b>Link</b>
26/03/2026, 06:09:48	0	-21.21408, -47.80654	Rua Doutor Ivam Teixeira Maldonato, Jardim Canadá, Ribeirão Preto, São Paulo	<a href="#">Abrir</a>
26/03/2026, 06:11:02	0	-21.21408, -47.80654	Rua Doutor Ivam Teixeira Maldonato, Jardim Canadá, Ribeirão Preto, São Paulo	<a href="#">Abrir</a>
26/03/2026, 06:12:48	0	-21.21408, -47.80654	Rua Doutor Ivam Teixeira Maldonato, Jardim Canadá, Ribeirão Preto, São Paulo	<a href="#">Abrir</a>
26/03/2026, 06:14:02	0	-21.21408, -47.80654	Rua Doutor Ivam Teixeira Maldonato, Jardim Canadá, Ribeirão Preto, São Paulo	<a href="#">Abrir</a>
26/03/2026, 06:15:48	0	-21.21408, -47.80654	Rua Doutor Ivam Teixeira Maldonato, Jardim Canadá, Ribeirão Preto, São Paulo	<a href="#">Abrir</a>
26/03/2026, 06:17:02	0	-21.21408, -47.80654	Rua Doutor Ivam Teixeira Maldonato, Jardim Canadá, Ribeirão Preto, São Paulo	<a href="#">Abrir</a>
26/03/2026, 06:18:48	0	-21.21408, -47.80654	Rua Doutor Ivam Teixeira Maldonato, Jardim Canadá, Ribeirão Preto, São Paulo	<a href="#">Abrir</a>
26/03/2026, 06:20:02	0	-21.21408, -47.80654	Rua Doutor Ivam Teixeira Maldonato, Jardim Canadá, Ribeirão Preto, São Paulo	<a href="#">Abrir</a>
26/03/2026, 06:21:48	0	-21.21408, -47.80654	Rua Doutor Ivam Teixeira Maldonato, Jardim Canadá, Ribeirão Preto, São Paulo	<a href="#">Abrir</a>
26/03/2026, 06:23:02	0	-21.21408, -47.80654	Rua Doutor Ivam Teixeira Maldonato, Jardim Canadá, Ribeirão Preto, São Paulo	<a href="#">Abrir</a>
26/03/2026, 06:24:48	0	-21.21408, -47.80654	Rua Doutor Ivam Teixeira Maldonato, Jardim Canadá, Ribeirão Preto, São Paulo	<a href="#">Abrir</a>
26/03/2026, 06:26:02	0	-21.21408, -47.80654	Rua Doutor Ivam Teixeira Maldonato, Jardim Canadá, Ribeirão Preto, São Paulo	<a href="#">Abrir</a>
26/03/2026, 06:27:48	0	-21.21408, -47.80654	Rua Doutor Ivam Teixeira Maldonato, Jardim Canadá, Ribeirão Preto, São Paulo	<a href="#">Abrir</a>

Data/Hora	Vel. (km/h)	Lat/Lon	Endereço	Link
26/03/2026, 06:29:02	0	-21.21408, -47.80654	Rua Doutor Ivam Teixeira Maldonato, Jardim Canadá, Ribeirão Preto, São Paulo	Abrir
26/03/2026, 06:30:48	0	-21.21408, -47.80654	Rua Doutor Ivam Teixeira Maldonato, Jardim Canadá, Ribeirão Preto, São Paulo	Abrir
26/03/2026, 06:31:51	0	-21.21408, -47.80654	Rua Doutor Ivam Teixeira Maldonato, Jardim Canadá, Ribeirão Preto, São Paulo	Abrir

## Ⓜ Paradas

#	Início	Fim	Duração	Endereço	Maps
1	26/03/2026, 04:32:02	26/03/2026, 06:31:51	<b>1h 59m</b>	Rua Doutor Ivam Teixeira Maldonato, Jardim Canadá, Ribeirão Preto, São Paulo	Abrir

Paradas são detectadas quando o veículo fica parado por um tempo mínimo.

📄 **Viagem #5** 26/03/2026, 06:31:51 → 26/03/2026, 08:06:33

**Distância:** 0 km

**Duração:** 1h 34m

**Movendo:** 0m

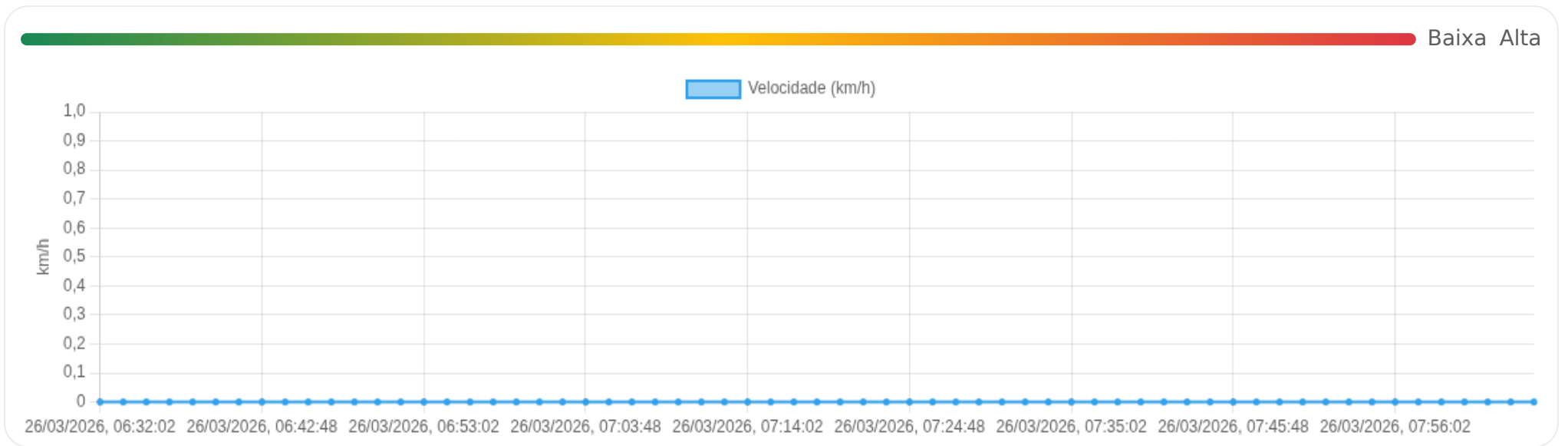
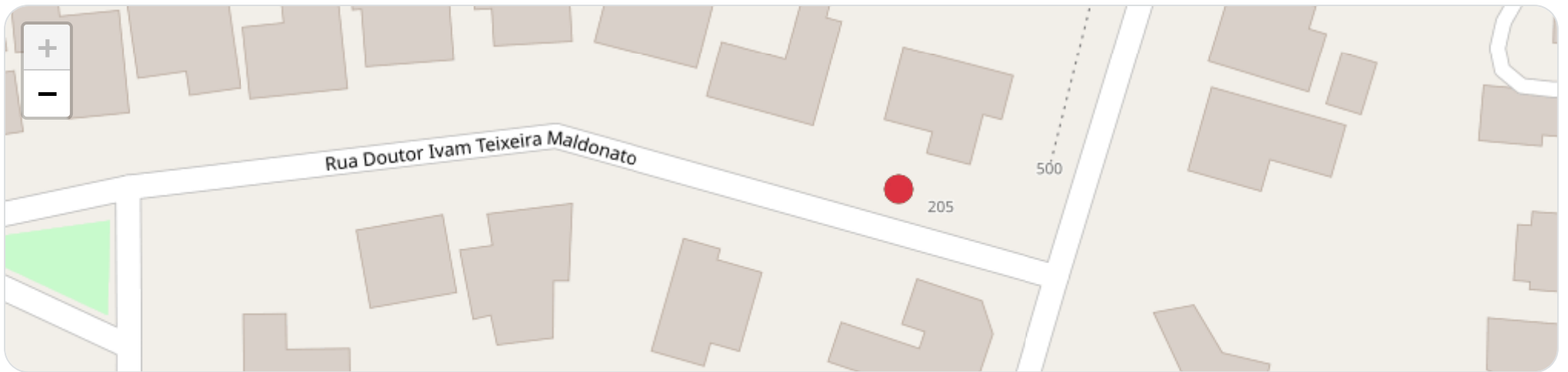
**Parado:** 1h 33m

**Vel. Máx:** 0 km/h

**Início:** 26/03/2026, 06:31:51 **Fim:** 26/03/2026, 08:06:33 **Duração:** 1h 34m **Distância:** 0 km **Vel. Máx:** 0 km/h

▶ **Partida:** Rua Doutor Ivam Teixeira Maldonato, Jardim Canadá, Ribeirão Preto, São Paulo

■ **Chegada:** Rua Doutor Ivam Teixeira Maldonato, Jardim Canadá, Ribeirão Preto, São Paulo



☰ **Posições**

Tabela completa da viagem.

<b>Data/Hora</b>	<b>Vel. (km/h)</b>	<b>Lat/Lon</b>	<b>Endereço</b>	<b>Link</b>
26/03/2026, 06:32:02	0	-21.21408, -47.80654	Rua Doutor Ivam Teixeira Maldonato, Jardim Canadá, Ribeirão Preto, São Paulo	<a href="#">Abrir</a>
26/03/2026, 06:33:48	0	-21.21408, -47.80654	Rua Doutor Ivam Teixeira Maldonato, Jardim Canadá, Ribeirão Preto, São Paulo	<a href="#">Abrir</a>
26/03/2026, 06:35:02	0	-21.21408, -47.80654	Rua Doutor Ivam Teixeira Maldonato, Jardim Canadá, Ribeirão Preto, São Paulo	<a href="#">Abrir</a>
26/03/2026, 06:36:48	0	-21.21408, -47.80654	Rua Doutor Ivam Teixeira Maldonato, Jardim Canadá, Ribeirão Preto, São Paulo	<a href="#">Abrir</a>
26/03/2026, 06:38:02	0	-21.21408, -47.80654	Rua Doutor Ivam Teixeira Maldonato, Jardim Canadá, Ribeirão Preto, São Paulo	<a href="#">Abrir</a>
26/03/2026, 06:39:48	0	-21.21408, -47.80654	Rua Doutor Ivam Teixeira Maldonato, Jardim Canadá, Ribeirão Preto, São Paulo	<a href="#">Abrir</a>
26/03/2026, 06:41:02	0	-21.21408, -47.80654	Rua Doutor Ivam Teixeira Maldonato, Jardim Canadá, Ribeirão Preto, São Paulo	<a href="#">Abrir</a>
26/03/2026, 06:42:48	0	-21.21408, -47.80654	Rua Doutor Ivam Teixeira Maldonato, Jardim Canadá, Ribeirão Preto, São Paulo	<a href="#">Abrir</a>
26/03/2026, 06:44:02	0	-21.21408, -47.80654	Rua Doutor Ivam Teixeira Maldonato, Jardim Canadá, Ribeirão Preto, São Paulo	<a href="#">Abrir</a>
26/03/2026, 06:45:48	0	-21.21408, -47.80654	Rua Doutor Ivam Teixeira Maldonato, Jardim Canadá, Ribeirão Preto, São Paulo	<a href="#">Abrir</a>
26/03/2026, 06:47:02	0	-21.21408, -47.80654	Rua Doutor Ivam Teixeira Maldonato, Jardim Canadá, Ribeirão Preto, São Paulo	<a href="#">Abrir</a>
26/03/2026, 06:48:48	0	-21.21408, -47.80654	Rua Doutor Ivam Teixeira Maldonato, Jardim Canadá, Ribeirão Preto, São Paulo	<a href="#">Abrir</a>
26/03/2026, 06:50:02	0	-21.21408, -47.80654	Rua Doutor Ivam Teixeira Maldonato, Jardim Canadá, Ribeirão Preto, São Paulo	<a href="#">Abrir</a>

<b>Data/Hora</b>	<b>Vel. (km/h)</b>	<b>Lat/Lon</b>	<b>Endereço</b>	<b>Link</b>
26/03/2026, 06:51:48	0	-21.21408, -47.80654	Rua Doutor Ivam Teixeira Maldonato, Jardim Canadá, Ribeirão Preto, São Paulo	<a href="#">Abrir</a>
26/03/2026, 06:53:02	0	-21.21408, -47.80654	Rua Doutor Ivam Teixeira Maldonato, Jardim Canadá, Ribeirão Preto, São Paulo	<a href="#">Abrir</a>
26/03/2026, 06:54:48	0	-21.21408, -47.80654	Rua Doutor Ivam Teixeira Maldonato, Jardim Canadá, Ribeirão Preto, São Paulo	<a href="#">Abrir</a>
26/03/2026, 06:56:02	0	-21.21408, -47.80654	Rua Doutor Ivam Teixeira Maldonato, Jardim Canadá, Ribeirão Preto, São Paulo	<a href="#">Abrir</a>
26/03/2026, 06:57:48	0	-21.21408, -47.80654	Rua Doutor Ivam Teixeira Maldonato, Jardim Canadá, Ribeirão Preto, São Paulo	<a href="#">Abrir</a>
26/03/2026, 06:59:02	0	-21.21408, -47.80654	Rua Doutor Ivam Teixeira Maldonato, Jardim Canadá, Ribeirão Preto, São Paulo	<a href="#">Abrir</a>
26/03/2026, 07:00:48	0	-21.21408, -47.80654	Rua Doutor Ivam Teixeira Maldonato, Jardim Canadá, Ribeirão Preto, São Paulo	<a href="#">Abrir</a>
26/03/2026, 07:02:02	0	-21.21408, -47.80654	Rua Doutor Ivam Teixeira Maldonato, Jardim Canadá, Ribeirão Preto, São Paulo	<a href="#">Abrir</a>
26/03/2026, 07:03:48	0	-21.21408, -47.80654	Rua Doutor Ivam Teixeira Maldonato, Jardim Canadá, Ribeirão Preto, São Paulo	<a href="#">Abrir</a>
26/03/2026, 07:05:02	0	-21.21408, -47.80654	Rua Doutor Ivam Teixeira Maldonato, Jardim Canadá, Ribeirão Preto, São Paulo	<a href="#">Abrir</a>
26/03/2026, 07:06:48	0	-21.21408, -47.80654	Rua Doutor Ivam Teixeira Maldonato, Jardim Canadá, Ribeirão Preto, São Paulo	<a href="#">Abrir</a>
26/03/2026, 07:08:02	0	-21.21408, -47.80654	Rua Doutor Ivam Teixeira Maldonato, Jardim Canadá, Ribeirão Preto, São Paulo	<a href="#">Abrir</a>
26/03/2026, 07:09:48	0	-21.21408, -47.80654	Rua Doutor Ivam Teixeira Maldonato, Jardim Canadá, Ribeirão Preto, São Paulo	<a href="#">Abrir</a>

<b>Data/Hora</b>	<b>Vel. (km/h)</b>	<b>Lat/Lon</b>	<b>Endereço</b>	<b>Link</b>
26/03/2026, 07:11:02	0	-21.21408, -47.80654	Rua Doutor Ivam Teixeira Maldonato, Jardim Canadá, Ribeirão Preto, São Paulo	<a href="#">Abrir</a>
26/03/2026, 07:12:49	0	-21.21408, -47.80654	Rua Doutor Ivam Teixeira Maldonato, Jardim Canadá, Ribeirão Preto, São Paulo	<a href="#">Abrir</a>
26/03/2026, 07:14:02	0	-21.21408, -47.80654	Rua Doutor Ivam Teixeira Maldonato, Jardim Canadá, Ribeirão Preto, São Paulo	<a href="#">Abrir</a>
26/03/2026, 07:15:48	0	-21.21408, -47.80654	Rua Doutor Ivam Teixeira Maldonato, Jardim Canadá, Ribeirão Preto, São Paulo	<a href="#">Abrir</a>
26/03/2026, 07:17:02	0	-21.21408, -47.80654	Rua Doutor Ivam Teixeira Maldonato, Jardim Canadá, Ribeirão Preto, São Paulo	<a href="#">Abrir</a>
26/03/2026, 07:18:48	0	-21.21408, -47.80654	Rua Doutor Ivam Teixeira Maldonato, Jardim Canadá, Ribeirão Preto, São Paulo	<a href="#">Abrir</a>
26/03/2026, 07:20:02	0	-21.21408, -47.80654	Rua Doutor Ivam Teixeira Maldonato, Jardim Canadá, Ribeirão Preto, São Paulo	<a href="#">Abrir</a>
26/03/2026, 07:21:48	0	-21.21408, -47.80654	Rua Doutor Ivam Teixeira Maldonato, Jardim Canadá, Ribeirão Preto, São Paulo	<a href="#">Abrir</a>
26/03/2026, 07:23:02	0	-21.21408, -47.80654	Rua Doutor Ivam Teixeira Maldonato, Jardim Canadá, Ribeirão Preto, São Paulo	<a href="#">Abrir</a>
26/03/2026, 07:24:48	0	-21.21408, -47.80654	Rua Doutor Ivam Teixeira Maldonato, Jardim Canadá, Ribeirão Preto, São Paulo	<a href="#">Abrir</a>
26/03/2026, 07:26:02	0	-21.21408, -47.80654	Rua Doutor Ivam Teixeira Maldonato, Jardim Canadá, Ribeirão Preto, São Paulo	<a href="#">Abrir</a>
26/03/2026, 07:27:48	0	-21.21408, -47.80654	Rua Doutor Ivam Teixeira Maldonato, Jardim Canadá, Ribeirão Preto, São Paulo	<a href="#">Abrir</a>
26/03/2026, 07:29:02	0	-21.21408, -47.80654	Rua Doutor Ivam Teixeira Maldonato, Jardim Canadá, Ribeirão Preto, São Paulo	<a href="#">Abrir</a>

<b>Data/Hora</b>	<b>Vel. (km/h)</b>	<b>Lat/Lon</b>	<b>Endereço</b>	<b>Link</b>
26/03/2026, 07:30:48	0	-21.21408, -47.80654	Rua Doutor Ivam Teixeira Maldonato, Jardim Canadá, Ribeirão Preto, São Paulo	<a href="#">Abrir</a>
26/03/2026, 07:32:02	0	-21.21408, -47.80654	Rua Doutor Ivam Teixeira Maldonato, Jardim Canadá, Ribeirão Preto, São Paulo	<a href="#">Abrir</a>
26/03/2026, 07:33:48	0	-21.21408, -47.80654	Rua Doutor Ivam Teixeira Maldonato, Jardim Canadá, Ribeirão Preto, São Paulo	<a href="#">Abrir</a>
26/03/2026, 07:35:02	0	-21.21408, -47.80654	Rua Doutor Ivam Teixeira Maldonato, Jardim Canadá, Ribeirão Preto, São Paulo	<a href="#">Abrir</a>
26/03/2026, 07:36:48	0	-21.21408, -47.80654	Rua Doutor Ivam Teixeira Maldonato, Jardim Canadá, Ribeirão Preto, São Paulo	<a href="#">Abrir</a>
26/03/2026, 07:38:02	0	-21.21408, -47.80654	Rua Doutor Ivam Teixeira Maldonato, Jardim Canadá, Ribeirão Preto, São Paulo	<a href="#">Abrir</a>
26/03/2026, 07:39:48	0	-21.21408, -47.80654	Rua Doutor Ivam Teixeira Maldonato, Jardim Canadá, Ribeirão Preto, São Paulo	<a href="#">Abrir</a>
26/03/2026, 07:41:02	0	-21.21408, -47.80654	Rua Doutor Ivam Teixeira Maldonato, Jardim Canadá, Ribeirão Preto, São Paulo	<a href="#">Abrir</a>
26/03/2026, 07:42:48	0	-21.21408, -47.80654	Rua Doutor Ivam Teixeira Maldonato, Jardim Canadá, Ribeirão Preto, São Paulo	<a href="#">Abrir</a>
26/03/2026, 07:44:02	0	-21.21408, -47.80654	Rua Doutor Ivam Teixeira Maldonato, Jardim Canadá, Ribeirão Preto, São Paulo	<a href="#">Abrir</a>
26/03/2026, 07:45:48	0	-21.21408, -47.80654	Rua Doutor Ivam Teixeira Maldonato, Jardim Canadá, Ribeirão Preto, São Paulo	<a href="#">Abrir</a>
26/03/2026, 07:47:02	0	-21.21408, -47.80654	Rua Doutor Ivam Teixeira Maldonato, Jardim Canadá, Ribeirão Preto, São Paulo	<a href="#">Abrir</a>
26/03/2026, 07:48:48	0	-21.21408, -47.80654	Rua Doutor Ivam Teixeira Maldonato, Jardim Canadá, Ribeirão Preto, São Paulo	<a href="#">Abrir</a>

Data/Hora	Vel. (km/h)	Lat/Lon	Endereço	Link
26/03/2026, 07:50:02	0	-21.21408, -47.80654	Rua Doutor Ivam Teixeira Maldonato, Jardim Canadá, Ribeirão Preto, São Paulo	Abrir
26/03/2026, 07:51:48	0	-21.21408, -47.80654	Rua Doutor Ivam Teixeira Maldonato, Jardim Canadá, Ribeirão Preto, São Paulo	Abrir
26/03/2026, 07:53:02	0	-21.21408, -47.80654	Rua Doutor Ivam Teixeira Maldonato, Jardim Canadá, Ribeirão Preto, São Paulo	Abrir
26/03/2026, 07:54:48	0	-21.21408, -47.80654	Rua Doutor Ivam Teixeira Maldonato, Jardim Canadá, Ribeirão Preto, São Paulo	Abrir
26/03/2026, 07:56:02	0	-21.21408, -47.80654	Rua Doutor Ivam Teixeira Maldonato, Jardim Canadá, Ribeirão Preto, São Paulo	Abrir
26/03/2026, 07:57:48	0	-21.21408, -47.80654	Rua Doutor Ivam Teixeira Maldonato, Jardim Canadá, Ribeirão Preto, São Paulo	Abrir
26/03/2026, 07:59:02	0	-21.21408, -47.80654	Rua Doutor Ivam Teixeira Maldonato, Jardim Canadá, Ribeirão Preto, São Paulo	Abrir
26/03/2026, 08:00:48	0	-21.21408, -47.80654	Rua Doutor Ivam Teixeira Maldonato, Jardim Canadá, Ribeirão Preto, São Paulo	Abrir
26/03/2026, 08:02:02	0	-21.21408, -47.80654	Rua Doutor Ivam Teixeira Maldonato, Jardim Canadá, Ribeirão Preto, São Paulo	Abrir
26/03/2026, 08:03:48	0	-21.21408, -47.80654	Rua Doutor Ivam Teixeira Maldonato, Jardim Canadá, Ribeirão Preto, São Paulo	Abrir
26/03/2026, 08:05:02	0	-21.21408, -47.80654	Rua Doutor Ivam Teixeira Maldonato, Jardim Canadá, Ribeirão Preto, São Paulo	Abrir

## 📍 Paradas

#	Início	Fim	Duração	Endereço	Maps
1	26/03/2026, 06:32:02	26/03/2026, 08:05:02	<b>1h 33m</b>	Rua Doutor Ivam Teixeira Maldonato, Jardim Canadá, Ribeirão Preto, São Paulo	<a href="#">Abrir</a>

Paradas são detectadas quando o veículo fica parado por um tempo mínimo.

📄 **Viagem #6** 26/03/2026, 08:08:33 → 26/03/2026, 08:23:33

**Distância:** 6.38 km

**Duração:** 15m

**Movendo:** 12m 48s

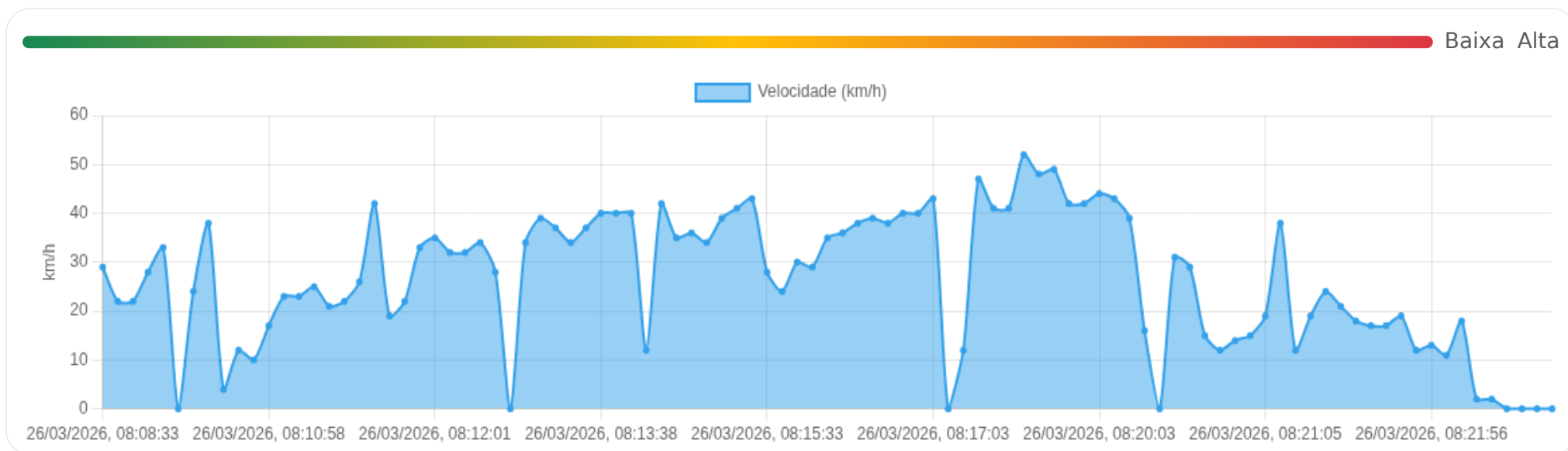
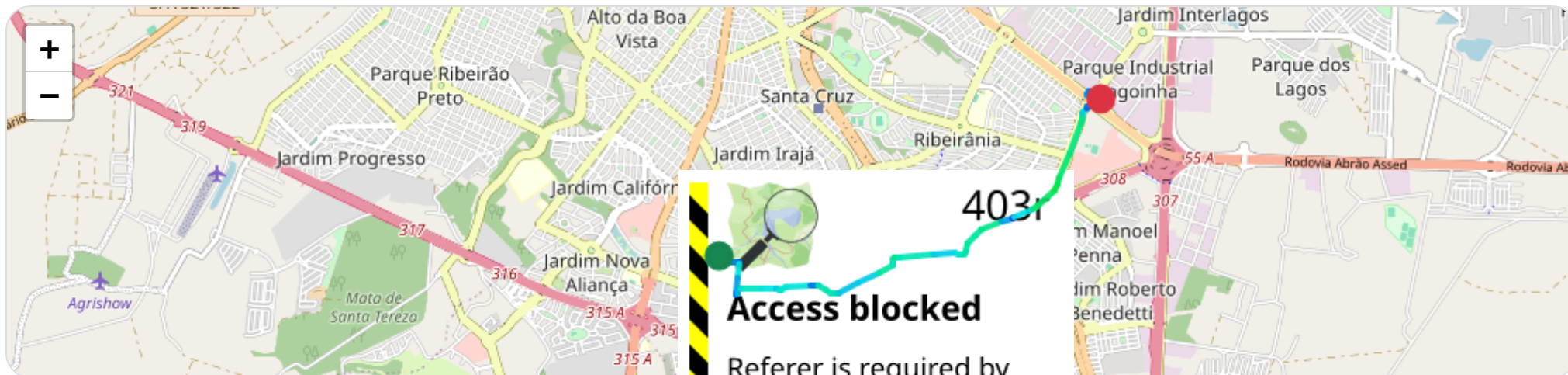
**Parado:** 2m 12s

**Vel. Máx:** 52 km/h

**Início:** 26/03/2026, 08:08:33 **Fim:** 26/03/2026, 08:23:33 **Duração:** 15m **Distância:** 6.38 km **Vel. Máx:** 52 km/h

▶ **Partida:** Avenida Ottawa, Jardim Canadá, Ribeirão Preto, São Paulo

■ **Chegada:** Avenida Presidente Castelo Branco, Parque Industrial Lagoinha, Ribeirão Preto, São Paulo



☰ **Posições**

Tabela completa da viagem.

<b>Data/Hora</b>	<b>Vel. (km/h)</b>	<b>Lat/Lon</b>	<b>Endereço</b>	<b>Link</b>
26/03/2026, 08:08:33	<b>29</b>	-21.21626, -47.80792	Avenida Ottawa, Jardim Canadá, Ribeirão Preto, São Paulo	<a href="#">Abrir</a>
26/03/2026, 08:08:47	<b>22</b>	-21.21688, -47.80783	—	<a href="#">Abrir</a>
26/03/2026, 08:08:48	<b>22</b>	-21.21688, -47.80783	—	<a href="#">Abrir</a>
26/03/2026, 08:08:49	<b>28</b>	-21.21689, -47.80770	—	<a href="#">Abrir</a>
26/03/2026, 08:09:03	<b>33</b>	-21.21686, -47.80649	—	<a href="#">Abrir</a>
26/03/2026, 08:09:33	<b>0</b>	-21.21688, -47.80567	—	<a href="#">Abrir</a>
26/03/2026, 08:09:49	<b>24</b>	-21.21708, -47.80561	—	<a href="#">Abrir</a>
26/03/2026, 08:10:03	<b>38</b>	-21.21849, -47.80580	—	<a href="#">Abrir</a>
26/03/2026, 08:10:33	<b>4</b>	-21.22006, -47.80602	—	<a href="#">Abrir</a>
26/03/2026, 08:10:37	<b>12</b>	-21.22016, -47.80605	—	<a href="#">Abrir</a>
26/03/2026, 08:10:38	<b>10</b>	-21.22018, -47.80604	—	<a href="#">Abrir</a>
26/03/2026, 08:10:58	<b>17</b>	-21.22014, -47.80585	—	<a href="#">Abrir</a>
26/03/2026, 08:10:59	<b>23</b>	-21.22010, -47.80583	—	<a href="#">Abrir</a>

<b>Data/Hora</b>	<b>Vel. (km/h)</b>	<b>Lat/Lon</b>	<b>Endereço</b>	<b>Link</b>
26/03/2026, 08:11:02	23	-21.22010, -47.80583	—	<a href="#">Abrir</a>
26/03/2026, 08:11:03	25	-21.21984, -47.80579	—	<a href="#">Abrir</a>
26/03/2026, 08:11:07	21	-21.21963, -47.80568	—	<a href="#">Abrir</a>
26/03/2026, 08:11:08	22	-21.21962, -47.80563	—	<a href="#">Abrir</a>
26/03/2026, 08:11:10	26	-21.21963, -47.80548	—	<a href="#">Abrir</a>
26/03/2026, 08:11:33	42	-21.21958, -47.80321	—	<a href="#">Abrir</a>
26/03/2026, 08:11:52	19	-21.21956, -47.80152	—	<a href="#">Abrir</a>
26/03/2026, 08:11:53	22	-21.21959, -47.80148	—	<a href="#">Abrir</a>
26/03/2026, 08:11:58	33	-21.21978, -47.80119	—	<a href="#">Abrir</a>
26/03/2026, 08:12:01	35	-21.21973, -47.80092	—	<a href="#">Abrir</a>
26/03/2026, 08:12:02	32	-21.21968, -47.80084	—	<a href="#">Abrir</a>
26/03/2026, 08:12:03	32	-21.21962, -47.80079	—	<a href="#">Abrir</a>
26/03/2026, 08:12:07	34	-21.21942, -47.80052	—	<a href="#">Abrir</a>

<b>Data/Hora</b>	<b>Vel. (km/h)</b>	<b>Lat/Lon</b>	<b>Endereço</b>	<b>Link</b>
26/03/2026, 08:12:33	28	-21.21937, -47.79775	Avenida Giuseppe Cilento, Jardim Botânico, Ribeirão Preto, São Paulo	<a href="#">Abrir</a>
26/03/2026, 08:13:03	0	-21.21935, -47.79739	—	<a href="#">Abrir</a>
26/03/2026, 08:13:13	34	-21.21935, -47.79684	—	<a href="#">Abrir</a>
26/03/2026, 08:13:22	39	-21.21971, -47.79601	—	<a href="#">Abrir</a>
26/03/2026, 08:13:29	37	-21.22006, -47.79544	—	<a href="#">Abrir</a>
26/03/2026, 08:13:33	34	-21.22013, -47.79506	—	<a href="#">Abrir</a>
26/03/2026, 08:13:35	37	-21.22013, -47.79487	—	<a href="#">Abrir</a>
26/03/2026, 08:13:38	40	-21.22004, -47.79457	—	<a href="#">Abrir</a>
26/03/2026, 08:13:48	40	-21.22004, -47.79457	—	<a href="#">Abrir</a>
26/03/2026, 08:14:02	40	-21.22004, -47.79457	—	<a href="#">Abrir</a>
26/03/2026, 08:14:03	12	-21.21906, -47.79242	—	<a href="#">Abrir</a>
26/03/2026, 08:14:33	42	-21.21802, -47.79010	—	<a href="#">Abrir</a>
26/03/2026, 08:14:49	35	-21.21724, -47.78866	—	<a href="#">Abrir</a>

<b>Data/Hora</b>	<b>Vel. (km/h)</b>	<b>Lat/Lon</b>	<b>Endereço</b>	<b>Link</b>
26/03/2026, 08:14:52	<b>36</b>	-21.21697, -47.78861	—	<a href="#">Abrir</a>
26/03/2026, 08:14:56	<b>34</b>	-21.21663, -47.78859	—	<a href="#">Abrir</a>
26/03/2026, 08:14:58	<b>39</b>	-21.21650, -47.78846	—	<a href="#">Abrir</a>
26/03/2026, 08:14:59	<b>41</b>	-21.21646, -47.78836	—	<a href="#">Abrir</a>
26/03/2026, 08:15:03	<b>43</b>	-21.21641, -47.78792	—	<a href="#">Abrir</a>
26/03/2026, 08:15:33	<b>28</b>	-21.21608, -47.78414	—	<a href="#">Abrir</a>
26/03/2026, 08:15:34	<b>24</b>	-21.21607, -47.78407	—	<a href="#">Abrir</a>
26/03/2026, 08:15:59	<b>30</b>	-21.21593, -47.78169	—	<a href="#">Abrir</a>
26/03/2026, 08:16:03	<b>29</b>	-21.21605, -47.78140	—	<a href="#">Abrir</a>
26/03/2026, 08:16:07	<b>35</b>	-21.21615, -47.78108	—	<a href="#">Abrir</a>
26/03/2026, 08:16:10	<b>36</b>	-21.21607, -47.78081	—	<a href="#">Abrir</a>
26/03/2026, 08:16:13	<b>38</b>	-21.21585, -47.78063	—	<a href="#">Abrir</a>
26/03/2026, 08:16:22	<b>39</b>	-21.21504, -47.78037	—	<a href="#">Abrir</a>

<b>Data/Hora</b>	<b>Vel. (km/h)</b>	<b>Lat/Lon</b>	<b>Endereço</b>	<b>Link</b>
26/03/2026, 08:16:33	<b>38</b>	-21.21412, -47.77955	Avenida Alzira Couto Machado, City Ribeirão, Ribeirão Preto, São Paulo	<a href="#">Abrir</a>
26/03/2026, 08:16:43	<b>40</b>	-21.21359, -47.77891	—	<a href="#">Abrir</a>
26/03/2026, 08:17:02	<b>40</b>	-21.21359, -47.77891	—	<a href="#">Abrir</a>
26/03/2026, 08:17:03	<b>43</b>	-21.21277, -47.77655	—	<a href="#">Abrir</a>
26/03/2026, 08:17:33	<b>0</b>	-21.21238, -47.77544	—	<a href="#">Abrir</a>
26/03/2026, 08:18:03	<b>12</b>	-21.21232, -47.77518	—	<a href="#">Abrir</a>
26/03/2026, 08:18:28	<b>47</b>	-21.21144, -47.77314	—	<a href="#">Abrir</a>
26/03/2026, 08:18:33	<b>41</b>	-21.21108, -47.77267	—	<a href="#">Abrir</a>
26/03/2026, 08:18:49	<b>41</b>	-21.21108, -47.77267	—	<a href="#">Abrir</a>
26/03/2026, 08:18:52	<b>52</b>	-21.20954, -47.77086	—	<a href="#">Abrir</a>
26/03/2026, 08:18:58	<b>48</b>	-21.20889, -47.77047	—	<a href="#">Abrir</a>
26/03/2026, 08:19:03	<b>49</b>	-21.20830, -47.77022	—	<a href="#">Abrir</a>
26/03/2026, 08:19:33	<b>42</b>	-21.20572, -47.76912	—	<a href="#">Abrir</a>

Data/Hora	Vel. (km/h)	Lat/Lon	Endereço	Link
26/03/2026, 08:20:02	42	-21.20572, -47.76912	—	Abrir
26/03/2026, 08:20:03	44	-21.20265, -47.76786	—	Abrir
26/03/2026, 08:20:08	43	-21.20211, -47.76776	—	Abrir
26/03/2026, 08:20:13	39	-21.20159, -47.76763	—	Abrir
26/03/2026, 08:20:22	16	-21.20099, -47.76725	—	Abrir
26/03/2026, 08:20:33	0	-21.20092, -47.76719	Avenida Presidente Kennedy, Parque Industrial Lagoinha, Ribeirão Preto, São Paulo	Abrir
26/03/2026, 08:20:52	31	-21.20079, -47.76647	—	Abrir
26/03/2026, 08:20:55	29	-21.20066, -47.76627	—	Abrir
26/03/2026, 08:20:59	15	-21.20050, -47.76611	—	Abrir
26/03/2026, 08:21:01	12	-21.20043, -47.76609	—	Abrir
26/03/2026, 08:21:02	14	-21.20040, -47.76611	—	Abrir
26/03/2026, 08:21:03	15	-21.20038, -47.76614	—	Abrir
26/03/2026, 08:21:05	19	-21.20034, -47.76623	—	Abrir

<b>Data/Hora</b>	<b>Vel. (km/h)</b>	<b>Lat/Lon</b>	<b>Endereço</b>	<b>Link</b>
26/03/2026, 08:21:20	<b>38</b>	-21.19979, -47.76712	—	<a href="#">Abrir</a>
26/03/2026, 08:21:23	<b>12</b>	-21.19969, -47.76722	—	<a href="#">Abrir</a>
26/03/2026, 08:21:25	<b>19</b>	-21.19962, -47.76717	—	<a href="#">Abrir</a>
26/03/2026, 08:21:28	<b>24</b>	-21.19950, -47.76708	—	<a href="#">Abrir</a>
26/03/2026, 08:21:31	<b>21</b>	-21.19941, -47.76703	—	<a href="#">Abrir</a>
26/03/2026, 08:21:33	<b>18</b>	-21.19938, -47.76701	—	<a href="#">Abrir</a>
26/03/2026, 08:21:35	<b>17</b>	-21.19936, -47.76696	—	<a href="#">Abrir</a>
26/03/2026, 08:21:37	<b>17</b>	-21.19934, -47.76684	—	<a href="#">Abrir</a>
26/03/2026, 08:21:40	<b>19</b>	-21.19934, -47.76660	—	<a href="#">Abrir</a>
26/03/2026, 08:21:53	<b>12</b>	-21.19965, -47.76605	—	<a href="#">Abrir</a>
26/03/2026, 08:21:56	<b>13</b>	-21.19975, -47.76605	—	<a href="#">Abrir</a>
26/03/2026, 08:21:58	<b>11</b>	-21.19981, -47.76605	—	<a href="#">Abrir</a>
26/03/2026, 08:22:03	<b>18</b>	-21.19998, -47.76599	—	<a href="#">Abrir</a>

Data/Hora	Vel. (km/h)	Lat/Lon	Endereço	Link
26/03/2026, 08:22:33	2	-21.20013, -47.76569	—	Abrir
26/03/2026, 08:23:02	2	-21.20013, -47.76569	—	Abrir
26/03/2026, 08:23:03	0	-21.20015, -47.76569	—	Abrir
26/03/2026, 08:23:07	0	-21.20015, -47.76569	—	Abrir
26/03/2026, 08:23:17	0	-21.20015, -47.76569	—	Abrir
26/03/2026, 08:23:33	0	-21.20012, -47.76567	Avenida Presidente Castelo Branco, Parque Industrial Lagoinha, Ribeirão Preto, São Paulo	Abrir

## Ⓜ Paradas

#	Início	Fim	Duração	Endereço	Maps
1	26/03/2026, 08:23:33	26/03/2026, 08:31:34	8m 1s	Avenida Presidente Castelo Branco, Parque Industrial Lagoinha, Ribeirão Preto, São Paulo	Abrir

Paradas são detectadas quando o veículo fica parado por um tempo mínimo.

Viagem #7

26/03/2026, 08:31:34 → 26/03/2026, 09:34:18

Distância: 0 km

Duração: 1h 2m

Movendo: 0m

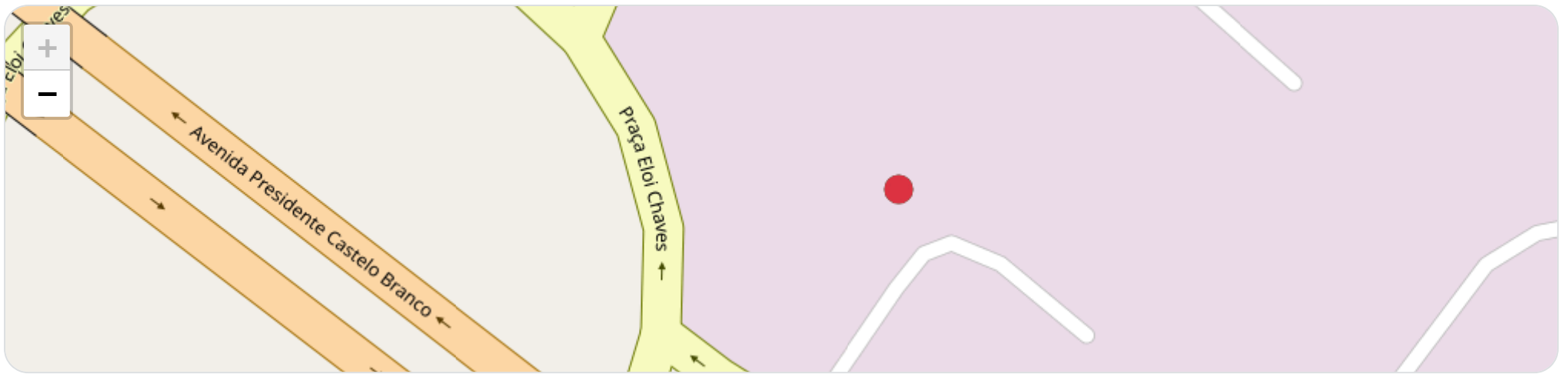
Parado: 1h 0m

Vel. Máx: 0 km/h

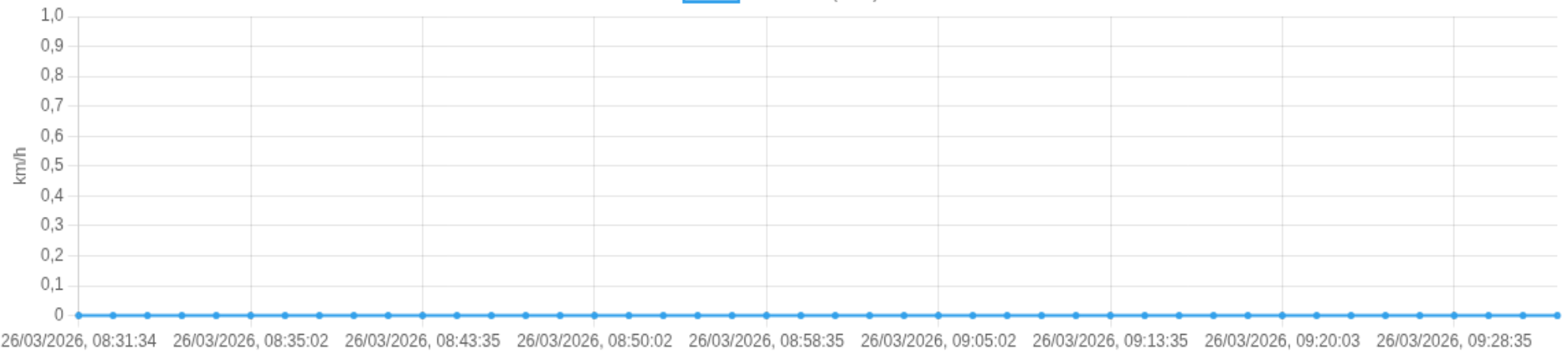
**Início:** 26/03/2026, 08:31:34 **Fim:** 26/03/2026, 09:34:18 **Duração:** 1h 2m **Distância:** 0 km **Vel. Máx:** 0 km/h

► **Partida:** Praça Eloi Chaves, Parque Industrial Lagoinha, Ribeirão Preto, São Paulo

■ **Chegada:** Praça Eloi Chaves, Parque Industrial Lagoinha, Ribeirão Preto, São Paulo



Velocidade (km/h)



☰ **Posições**

Tabela completa da viagem.

<b>Data/Hora</b>	<b>Vel. (km/h)</b>	<b>Lat/Lon</b>	<b>Endereço</b>	<b>Link</b>
26/03/2026, 08:31:34	0	-21.20011, -47.76572	Praça Eloi Chaves, Parque Industrial Lagoinha, Ribeirão Preto, São Paulo	<a href="#">Abrir</a>
26/03/2026, 08:31:35	0	-21.20011, -47.76572	Praça Eloi Chaves, Parque Industrial Lagoinha, Ribeirão Preto, São Paulo	<a href="#">Abrir</a>
26/03/2026, 08:31:36	0	-21.20011, -47.76572	Praça Eloi Chaves, Parque Industrial Lagoinha, Ribeirão Preto, São Paulo	<a href="#">Abrir</a>
26/03/2026, 08:32:02	0	-21.20011, -47.76572	Praça Eloi Chaves, Parque Industrial Lagoinha, Ribeirão Preto, São Paulo	<a href="#">Abrir</a>
26/03/2026, 08:34:35	0	-21.20011, -47.76572	Praça Eloi Chaves, Parque Industrial Lagoinha, Ribeirão Preto, São Paulo	<a href="#">Abrir</a>
26/03/2026, 08:35:02	0	-21.20011, -47.76572	Praça Eloi Chaves, Parque Industrial Lagoinha, Ribeirão Preto, São Paulo	<a href="#">Abrir</a>
26/03/2026, 08:37:35	0	-21.20011, -47.76572	Praça Eloi Chaves, Parque Industrial Lagoinha, Ribeirão Preto, São Paulo	<a href="#">Abrir</a>
26/03/2026, 08:38:02	0	-21.20011, -47.76572	Praça Eloi Chaves, Parque Industrial Lagoinha, Ribeirão Preto, São Paulo	<a href="#">Abrir</a>
26/03/2026, 08:40:35	0	-21.20011, -47.76572	Praça Eloi Chaves, Parque Industrial Lagoinha, Ribeirão Preto, São Paulo	<a href="#">Abrir</a>
26/03/2026, 08:41:02	0	-21.20011, -47.76572	Praça Eloi Chaves, Parque Industrial Lagoinha, Ribeirão Preto, São Paulo	<a href="#">Abrir</a>
26/03/2026, 08:43:35	0	-21.20011, -47.76572	Praça Eloi Chaves, Parque Industrial Lagoinha, Ribeirão Preto, São Paulo	<a href="#">Abrir</a>
26/03/2026, 08:44:03	0	-21.20011, -47.76572	Praça Eloi Chaves, Parque Industrial Lagoinha, Ribeirão Preto, São Paulo	<a href="#">Abrir</a>
26/03/2026, 08:46:35	0	-21.20011, -47.76572	Praça Eloi Chaves, Parque Industrial Lagoinha, Ribeirão Preto, São Paulo	<a href="#">Abrir</a>
26/03/2026, 08:47:02	0	-21.20011, -47.76572	Praça Eloi Chaves, Parque Industrial Lagoinha, Ribeirão Preto, São Paulo	<a href="#">Abrir</a>
26/03/2026, 08:49:35	0	-21.20011, -47.76572	Praça Eloi Chaves, Parque Industrial Lagoinha, Ribeirão Preto, São Paulo	<a href="#">Abrir</a>
26/03/2026, 08:50:02	0	-21.20011, -47.76572	Praça Eloi Chaves, Parque Industrial Lagoinha, Ribeirão Preto, São Paulo	<a href="#">Abrir</a>
26/03/2026, 08:52:35	0	-21.20011, -47.76572	Praça Eloi Chaves, Parque Industrial Lagoinha, Ribeirão Preto, São Paulo	<a href="#">Abrir</a>
26/03/2026, 08:53:02	0	-21.20011, -47.76572	Praça Eloi Chaves, Parque Industrial Lagoinha, Ribeirão Preto, São Paulo	<a href="#">Abrir</a>
26/03/2026, 08:55:35	0	-21.20011, -47.76572	Praça Eloi Chaves, Parque Industrial Lagoinha, Ribeirão Preto, São Paulo	<a href="#">Abrir</a>
26/03/2026, 08:56:02	0	-21.20011, -47.76572	Praça Eloi Chaves, Parque Industrial Lagoinha, Ribeirão Preto, São Paulo	<a href="#">Abrir</a>
26/03/2026, 08:58:35	0	-21.20011, -47.76572	Praça Eloi Chaves, Parque Industrial Lagoinha, Ribeirão Preto, São Paulo	<a href="#">Abrir</a>
26/03/2026, 08:59:02	0	-21.20011, -47.76572	Praça Eloi Chaves, Parque Industrial Lagoinha, Ribeirão Preto, São Paulo	<a href="#">Abrir</a>

<b>Data/Hora</b>	<b>Vel. (km/h)</b>	<b>Lat/Lon</b>	<b>Endereço</b>	<b>Link</b>
26/03/2026, 09:01:35	0	-21.20011, -47.76572	Praça Eloi Chaves, Parque Industrial Lagoinha, Ribeirão Preto, São Paulo	<a href="#">Abrir</a>
26/03/2026, 09:02:02	0	-21.20011, -47.76572	Praça Eloi Chaves, Parque Industrial Lagoinha, Ribeirão Preto, São Paulo	<a href="#">Abrir</a>
26/03/2026, 09:04:35	0	-21.20011, -47.76572	Praça Eloi Chaves, Parque Industrial Lagoinha, Ribeirão Preto, São Paulo	<a href="#">Abrir</a>
26/03/2026, 09:05:02	0	-21.20011, -47.76572	Praça Eloi Chaves, Parque Industrial Lagoinha, Ribeirão Preto, São Paulo	<a href="#">Abrir</a>
26/03/2026, 09:07:35	0	-21.20011, -47.76572	Praça Eloi Chaves, Parque Industrial Lagoinha, Ribeirão Preto, São Paulo	<a href="#">Abrir</a>
26/03/2026, 09:08:02	0	-21.20011, -47.76572	Praça Eloi Chaves, Parque Industrial Lagoinha, Ribeirão Preto, São Paulo	<a href="#">Abrir</a>
26/03/2026, 09:10:35	0	-21.20011, -47.76572	Praça Eloi Chaves, Parque Industrial Lagoinha, Ribeirão Preto, São Paulo	<a href="#">Abrir</a>
26/03/2026, 09:11:02	0	-21.20011, -47.76572	Praça Eloi Chaves, Parque Industrial Lagoinha, Ribeirão Preto, São Paulo	<a href="#">Abrir</a>
26/03/2026, 09:13:35	0	-21.20011, -47.76572	Praça Eloi Chaves, Parque Industrial Lagoinha, Ribeirão Preto, São Paulo	<a href="#">Abrir</a>
26/03/2026, 09:14:02	0	-21.20011, -47.76572	Praça Eloi Chaves, Parque Industrial Lagoinha, Ribeirão Preto, São Paulo	<a href="#">Abrir</a>
26/03/2026, 09:16:35	0	-21.20011, -47.76572	Praça Eloi Chaves, Parque Industrial Lagoinha, Ribeirão Preto, São Paulo	<a href="#">Abrir</a>
26/03/2026, 09:17:02	0	-21.20011, -47.76572	Praça Eloi Chaves, Parque Industrial Lagoinha, Ribeirão Preto, São Paulo	<a href="#">Abrir</a>
26/03/2026, 09:19:35	0	-21.20011, -47.76572	Praça Eloi Chaves, Parque Industrial Lagoinha, Ribeirão Preto, São Paulo	<a href="#">Abrir</a>
26/03/2026, 09:20:03	0	-21.20011, -47.76572	Praça Eloi Chaves, Parque Industrial Lagoinha, Ribeirão Preto, São Paulo	<a href="#">Abrir</a>
26/03/2026, 09:22:35	0	-21.20011, -47.76572	Praça Eloi Chaves, Parque Industrial Lagoinha, Ribeirão Preto, São Paulo	<a href="#">Abrir</a>
26/03/2026, 09:23:02	0	-21.20011, -47.76572	Praça Eloi Chaves, Parque Industrial Lagoinha, Ribeirão Preto, São Paulo	<a href="#">Abrir</a>
26/03/2026, 09:25:35	0	-21.20011, -47.76572	Praça Eloi Chaves, Parque Industrial Lagoinha, Ribeirão Preto, São Paulo	<a href="#">Abrir</a>
26/03/2026, 09:26:02	0	-21.20011, -47.76572	Praça Eloi Chaves, Parque Industrial Lagoinha, Ribeirão Preto, São Paulo	<a href="#">Abrir</a>
26/03/2026, 09:28:35	0	-21.20011, -47.76572	Praça Eloi Chaves, Parque Industrial Lagoinha, Ribeirão Preto, São Paulo	<a href="#">Abrir</a>
26/03/2026, 09:29:02	0	-21.20011, -47.76572	Praça Eloi Chaves, Parque Industrial Lagoinha, Ribeirão Preto, São Paulo	<a href="#">Abrir</a>
26/03/2026, 09:31:35	0	-21.20011, -47.76572	Praça Eloi Chaves, Parque Industrial Lagoinha, Ribeirão Preto, São Paulo	<a href="#">Abrir</a>
26/03/2026, 09:32:02	0	-21.20011, -47.76572	Praça Eloi Chaves, Parque Industrial Lagoinha, Ribeirão Preto, São Paulo	<a href="#">Abrir</a>

## Ⓜ Paradas

#	Início	Fim	Duração	Endereço	Maps
1	26/03/2026, 08:31:34	26/03/2026, 09:32:02	<b>1h 0m</b>	Praça Eloi Chaves, Parque Industrial Lagoinha, Ribeirão Preto, São Paulo	Abrir
2	26/03/2026, 09:34:18	26/03/2026, 10:26:09	<b>51m 51s</b>	Praça Eloi Chaves, Parque Industrial Lagoinha, Ribeirão Preto, São Paulo	Abrir

Paradas são detectadas quando o veículo fica parado por um tempo mínimo.

Viagem #8

26/03/2026, 10:26:09 → 26/03/2026, 12:31:10

Distância: 0 km

Duração: 2h 5m

Movendo: 0m

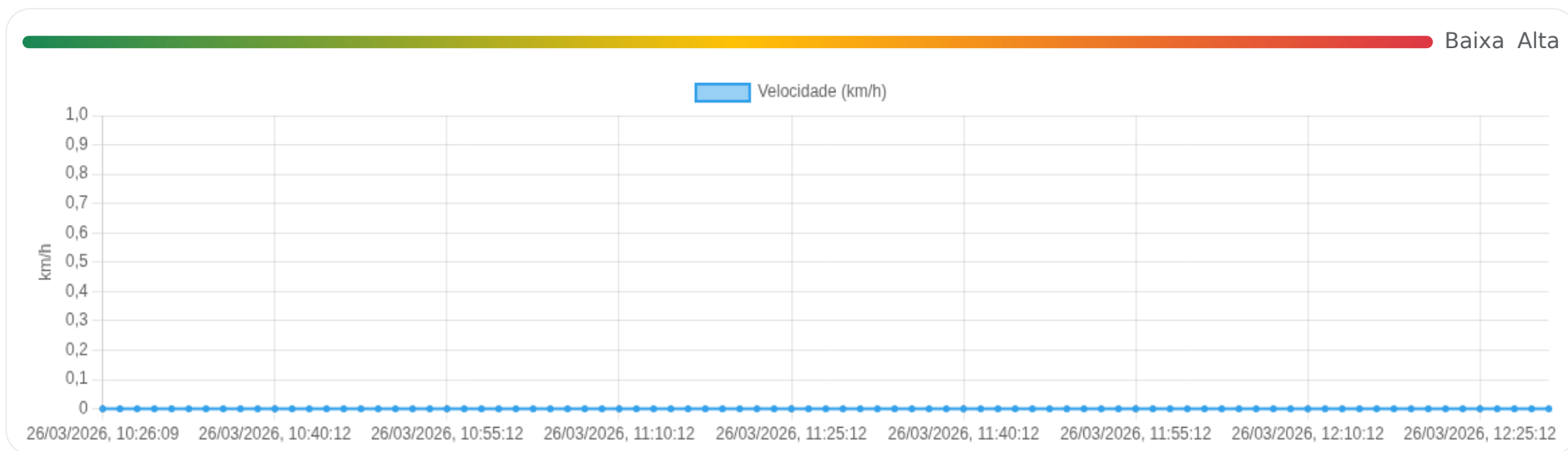
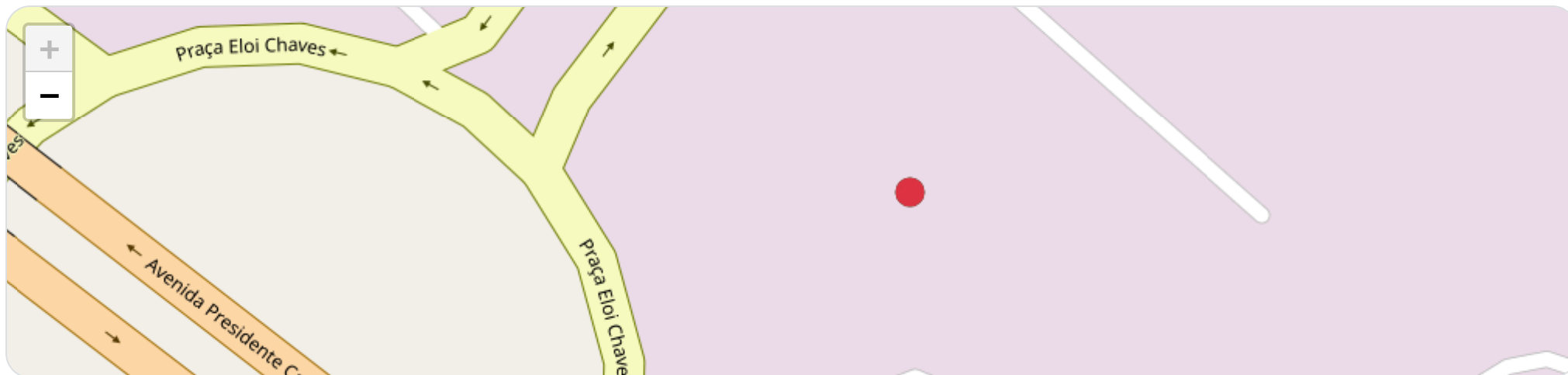
Parado: 2h 5m

Vel. Máx: 0 km/h

**Início:** 26/03/2026, 10:26:09 **Fim:** 26/03/2026, 12:31:10 **Duração:** 2h 5m **Distância:** 0 km **Vel. Máx:** 0 km/h

► **Partida:** Praça Eloi Chaves, Parque Industrial Lagoinha, Ribeirão Preto, São Paulo

■ **Chegada:** Praça Eloi Chaves, Parque Industrial Lagoinha, Ribeirão Preto, São Paulo



☰ **Posições**

Tabela completa da viagem.

<b>Data/Hora</b>	<b>Vel. (km/h)</b>	<b>Lat/Lon</b>	<b>Endereço</b>	<b>Link</b>
26/03/2026, 10:26:09	0	-21.19990, -47.76564	Praça Eloi Chaves, Parque Industrial Lagoinha, Ribeirão Preto, São Paulo	<a href="#">Abrir</a>
26/03/2026, 10:26:11	0	-21.19990, -47.76564	Praça Eloi Chaves, Parque Industrial Lagoinha, Ribeirão Preto, São Paulo	<a href="#">Abrir</a>
26/03/2026, 10:28:55	0	-21.19990, -47.76564	Praça Eloi Chaves, Parque Industrial Lagoinha, Ribeirão Preto, São Paulo	<a href="#">Abrir</a>
26/03/2026, 10:29:02	0	-21.19990, -47.76564	Praça Eloi Chaves, Parque Industrial Lagoinha, Ribeirão Preto, São Paulo	<a href="#">Abrir</a>
26/03/2026, 10:31:11	0	-21.19990, -47.76564	Praça Eloi Chaves, Parque Industrial Lagoinha, Ribeirão Preto, São Paulo	<a href="#">Abrir</a>
26/03/2026, 10:31:22	0	-21.19990, -47.76564	Praça Eloi Chaves, Parque Industrial Lagoinha, Ribeirão Preto, São Paulo	<a href="#">Abrir</a>
26/03/2026, 10:34:12	0	-21.19990, -47.76564	Praça Eloi Chaves, Parque Industrial Lagoinha, Ribeirão Preto, São Paulo	<a href="#">Abrir</a>
26/03/2026, 10:34:22	0	-21.19990, -47.76564	Praça Eloi Chaves, Parque Industrial Lagoinha, Ribeirão Preto, São Paulo	<a href="#">Abrir</a>
26/03/2026, 10:37:12	0	-21.19990, -47.76564	Praça Eloi Chaves, Parque Industrial Lagoinha, Ribeirão Preto, São Paulo	<a href="#">Abrir</a>
26/03/2026, 10:37:22	0	-21.19990, -47.76564	Praça Eloi Chaves, Parque Industrial Lagoinha, Ribeirão Preto, São Paulo	<a href="#">Abrir</a>
26/03/2026, 10:40:12	0	-21.19990, -47.76564	Praça Eloi Chaves, Parque Industrial Lagoinha, Ribeirão Preto, São Paulo	<a href="#">Abrir</a>
26/03/2026, 10:40:22	0	-21.19990, -47.76564	Praça Eloi Chaves, Parque Industrial Lagoinha, Ribeirão Preto, São Paulo	<a href="#">Abrir</a>
26/03/2026, 10:43:12	0	-21.19990, -47.76564	Praça Eloi Chaves, Parque Industrial Lagoinha, Ribeirão Preto, São Paulo	<a href="#">Abrir</a>
26/03/2026, 10:43:22	0	-21.19990, -47.76564	Praça Eloi Chaves, Parque Industrial Lagoinha, Ribeirão Preto, São Paulo	<a href="#">Abrir</a>
26/03/2026, 10:46:12	0	-21.19990, -47.76564	Praça Eloi Chaves, Parque Industrial Lagoinha, Ribeirão Preto, São Paulo	<a href="#">Abrir</a>
26/03/2026, 10:46:22	0	-21.19990, -47.76564	Praça Eloi Chaves, Parque Industrial Lagoinha, Ribeirão Preto, São Paulo	<a href="#">Abrir</a>
26/03/2026, 10:49:12	0	-21.19990, -47.76564	Praça Eloi Chaves, Parque Industrial Lagoinha, Ribeirão Preto, São Paulo	<a href="#">Abrir</a>
26/03/2026, 10:49:22	0	-21.19990, -47.76564	Praça Eloi Chaves, Parque Industrial Lagoinha, Ribeirão Preto, São Paulo	<a href="#">Abrir</a>
26/03/2026, 10:52:12	0	-21.19990, -47.76564	Praça Eloi Chaves, Parque Industrial Lagoinha, Ribeirão Preto, São Paulo	<a href="#">Abrir</a>
26/03/2026, 10:52:22	0	-21.19990, -47.76564	Praça Eloi Chaves, Parque Industrial Lagoinha, Ribeirão Preto, São Paulo	<a href="#">Abrir</a>
26/03/2026, 10:55:12	0	-21.19990, -47.76564	Praça Eloi Chaves, Parque Industrial Lagoinha, Ribeirão Preto, São Paulo	<a href="#">Abrir</a>
26/03/2026, 10:55:22	0	-21.19990, -47.76564	Praça Eloi Chaves, Parque Industrial Lagoinha, Ribeirão Preto, São Paulo	<a href="#">Abrir</a>

<b>Data/Hora</b>	<b>Vel. (km/h)</b>	<b>Lat/Lon</b>	<b>Endereço</b>	<b>Link</b>
26/03/2026, 10:58:12	0	-21.19990, -47.76564	Praça Eloi Chaves, Parque Industrial Lagoinha, Ribeirão Preto, São Paulo	<a href="#">Abrir</a>
26/03/2026, 10:58:22	0	-21.19990, -47.76564	Praça Eloi Chaves, Parque Industrial Lagoinha, Ribeirão Preto, São Paulo	<a href="#">Abrir</a>
26/03/2026, 11:01:12	0	-21.19990, -47.76564	Praça Eloi Chaves, Parque Industrial Lagoinha, Ribeirão Preto, São Paulo	<a href="#">Abrir</a>
26/03/2026, 11:01:22	0	-21.19990, -47.76564	Praça Eloi Chaves, Parque Industrial Lagoinha, Ribeirão Preto, São Paulo	<a href="#">Abrir</a>
26/03/2026, 11:04:12	0	-21.19990, -47.76564	Praça Eloi Chaves, Parque Industrial Lagoinha, Ribeirão Preto, São Paulo	<a href="#">Abrir</a>
26/03/2026, 11:04:22	0	-21.19990, -47.76564	Praça Eloi Chaves, Parque Industrial Lagoinha, Ribeirão Preto, São Paulo	<a href="#">Abrir</a>
26/03/2026, 11:07:12	0	-21.19990, -47.76564	Praça Eloi Chaves, Parque Industrial Lagoinha, Ribeirão Preto, São Paulo	<a href="#">Abrir</a>
26/03/2026, 11:07:22	0	-21.19990, -47.76564	Praça Eloi Chaves, Parque Industrial Lagoinha, Ribeirão Preto, São Paulo	<a href="#">Abrir</a>
26/03/2026, 11:10:12	0	-21.19990, -47.76564	Praça Eloi Chaves, Parque Industrial Lagoinha, Ribeirão Preto, São Paulo	<a href="#">Abrir</a>
26/03/2026, 11:10:22	0	-21.19990, -47.76564	Praça Eloi Chaves, Parque Industrial Lagoinha, Ribeirão Preto, São Paulo	<a href="#">Abrir</a>
26/03/2026, 11:13:17	0	-21.19990, -47.76564	Praça Eloi Chaves, Parque Industrial Lagoinha, Ribeirão Preto, São Paulo	<a href="#">Abrir</a>
26/03/2026, 11:13:22	0	-21.19990, -47.76564	Praça Eloi Chaves, Parque Industrial Lagoinha, Ribeirão Preto, São Paulo	<a href="#">Abrir</a>
26/03/2026, 11:16:12	0	-21.19990, -47.76564	Praça Eloi Chaves, Parque Industrial Lagoinha, Ribeirão Preto, São Paulo	<a href="#">Abrir</a>
26/03/2026, 11:16:22	0	-21.19990, -47.76564	Praça Eloi Chaves, Parque Industrial Lagoinha, Ribeirão Preto, São Paulo	<a href="#">Abrir</a>
26/03/2026, 11:19:12	0	-21.19990, -47.76564	Praça Eloi Chaves, Parque Industrial Lagoinha, Ribeirão Preto, São Paulo	<a href="#">Abrir</a>
26/03/2026, 11:19:22	0	-21.19990, -47.76564	Praça Eloi Chaves, Parque Industrial Lagoinha, Ribeirão Preto, São Paulo	<a href="#">Abrir</a>
26/03/2026, 11:22:12	0	-21.19990, -47.76564	Praça Eloi Chaves, Parque Industrial Lagoinha, Ribeirão Preto, São Paulo	<a href="#">Abrir</a>
26/03/2026, 11:22:22	0	-21.19990, -47.76564	Praça Eloi Chaves, Parque Industrial Lagoinha, Ribeirão Preto, São Paulo	<a href="#">Abrir</a>
26/03/2026, 11:25:12	0	-21.19990, -47.76564	Praça Eloi Chaves, Parque Industrial Lagoinha, Ribeirão Preto, São Paulo	<a href="#">Abrir</a>
26/03/2026, 11:25:22	0	-21.19990, -47.76564	Praça Eloi Chaves, Parque Industrial Lagoinha, Ribeirão Preto, São Paulo	<a href="#">Abrir</a>
26/03/2026, 11:28:12	0	-21.19990, -47.76564	Praça Eloi Chaves, Parque Industrial Lagoinha, Ribeirão Preto, São Paulo	<a href="#">Abrir</a>
26/03/2026, 11:28:22	0	-21.19990, -47.76564	Praça Eloi Chaves, Parque Industrial Lagoinha, Ribeirão Preto, São Paulo	<a href="#">Abrir</a>

<b>Data/Hora</b>	<b>Vel. (km/h)</b>	<b>Lat/Lon</b>	<b>Endereço</b>	<b>Link</b>
26/03/2026, 11:31:12	0	-21.19990, -47.76564	Praça Eloi Chaves, Parque Industrial Lagoinha, Ribeirão Preto, São Paulo	<a href="#">Abrir</a>
26/03/2026, 11:31:22	0	-21.19990, -47.76564	Praça Eloi Chaves, Parque Industrial Lagoinha, Ribeirão Preto, São Paulo	<a href="#">Abrir</a>
26/03/2026, 11:34:14	0	-21.19990, -47.76564	Praça Eloi Chaves, Parque Industrial Lagoinha, Ribeirão Preto, São Paulo	<a href="#">Abrir</a>
26/03/2026, 11:34:22	0	-21.19990, -47.76564	Praça Eloi Chaves, Parque Industrial Lagoinha, Ribeirão Preto, São Paulo	<a href="#">Abrir</a>
26/03/2026, 11:37:12	0	-21.19990, -47.76564	Praça Eloi Chaves, Parque Industrial Lagoinha, Ribeirão Preto, São Paulo	<a href="#">Abrir</a>
26/03/2026, 11:37:22	0	-21.19990, -47.76564	Praça Eloi Chaves, Parque Industrial Lagoinha, Ribeirão Preto, São Paulo	<a href="#">Abrir</a>
26/03/2026, 11:40:12	0	-21.19990, -47.76564	Praça Eloi Chaves, Parque Industrial Lagoinha, Ribeirão Preto, São Paulo	<a href="#">Abrir</a>
26/03/2026, 11:40:22	0	-21.19990, -47.76564	Praça Eloi Chaves, Parque Industrial Lagoinha, Ribeirão Preto, São Paulo	<a href="#">Abrir</a>
26/03/2026, 11:43:12	0	-21.19990, -47.76564	Praça Eloi Chaves, Parque Industrial Lagoinha, Ribeirão Preto, São Paulo	<a href="#">Abrir</a>
26/03/2026, 11:43:22	0	-21.19990, -47.76564	Praça Eloi Chaves, Parque Industrial Lagoinha, Ribeirão Preto, São Paulo	<a href="#">Abrir</a>
26/03/2026, 11:46:12	0	-21.19990, -47.76564	Praça Eloi Chaves, Parque Industrial Lagoinha, Ribeirão Preto, São Paulo	<a href="#">Abrir</a>
26/03/2026, 11:46:22	0	-21.19990, -47.76564	Praça Eloi Chaves, Parque Industrial Lagoinha, Ribeirão Preto, São Paulo	<a href="#">Abrir</a>
26/03/2026, 11:49:12	0	-21.19990, -47.76564	Praça Eloi Chaves, Parque Industrial Lagoinha, Ribeirão Preto, São Paulo	<a href="#">Abrir</a>
26/03/2026, 11:49:22	0	-21.19990, -47.76564	Praça Eloi Chaves, Parque Industrial Lagoinha, Ribeirão Preto, São Paulo	<a href="#">Abrir</a>
26/03/2026, 11:52:12	0	-21.19990, -47.76564	Praça Eloi Chaves, Parque Industrial Lagoinha, Ribeirão Preto, São Paulo	<a href="#">Abrir</a>
26/03/2026, 11:52:22	0	-21.19990, -47.76564	Praça Eloi Chaves, Parque Industrial Lagoinha, Ribeirão Preto, São Paulo	<a href="#">Abrir</a>
26/03/2026, 11:55:12	0	-21.19990, -47.76564	Praça Eloi Chaves, Parque Industrial Lagoinha, Ribeirão Preto, São Paulo	<a href="#">Abrir</a>
26/03/2026, 11:55:22	0	-21.19990, -47.76564	Praça Eloi Chaves, Parque Industrial Lagoinha, Ribeirão Preto, São Paulo	<a href="#">Abrir</a>
26/03/2026, 11:58:12	0	-21.19990, -47.76564	Praça Eloi Chaves, Parque Industrial Lagoinha, Ribeirão Preto, São Paulo	<a href="#">Abrir</a>
26/03/2026, 11:58:22	0	-21.19990, -47.76564	Praça Eloi Chaves, Parque Industrial Lagoinha, Ribeirão Preto, São Paulo	<a href="#">Abrir</a>
26/03/2026, 12:01:12	0	-21.19990, -47.76564	Praça Eloi Chaves, Parque Industrial Lagoinha, Ribeirão Preto, São Paulo	<a href="#">Abrir</a>
26/03/2026, 12:01:22	0	-21.19990, -47.76564	Praça Eloi Chaves, Parque Industrial Lagoinha, Ribeirão Preto, São Paulo	<a href="#">Abrir</a>

Data/Hora	Vel. (km/h)	Lat/Lon	Endereço	Link
26/03/2026, 12:04:12	0	-21.19990, -47.76564	Praça Eloi Chaves, Parque Industrial Lagoinha, Ribeirão Preto, São Paulo	Abrir
26/03/2026, 12:04:22	0	-21.19990, -47.76564	Praça Eloi Chaves, Parque Industrial Lagoinha, Ribeirão Preto, São Paulo	Abrir
26/03/2026, 12:07:12	0	-21.19990, -47.76564	Praça Eloi Chaves, Parque Industrial Lagoinha, Ribeirão Preto, São Paulo	Abrir
26/03/2026, 12:07:22	0	-21.19990, -47.76564	Praça Eloi Chaves, Parque Industrial Lagoinha, Ribeirão Preto, São Paulo	Abrir
26/03/2026, 12:10:12	0	-21.19990, -47.76564	Praça Eloi Chaves, Parque Industrial Lagoinha, Ribeirão Preto, São Paulo	Abrir
26/03/2026, 12:10:22	0	-21.19990, -47.76564	Praça Eloi Chaves, Parque Industrial Lagoinha, Ribeirão Preto, São Paulo	Abrir
26/03/2026, 12:13:12	0	-21.19990, -47.76564	Praça Eloi Chaves, Parque Industrial Lagoinha, Ribeirão Preto, São Paulo	Abrir
26/03/2026, 12:13:22	0	-21.19990, -47.76564	Praça Eloi Chaves, Parque Industrial Lagoinha, Ribeirão Preto, São Paulo	Abrir
26/03/2026, 12:16:12	0	-21.19990, -47.76564	Praça Eloi Chaves, Parque Industrial Lagoinha, Ribeirão Preto, São Paulo	Abrir
26/03/2026, 12:16:22	0	-21.19990, -47.76564	Praça Eloi Chaves, Parque Industrial Lagoinha, Ribeirão Preto, São Paulo	Abrir
26/03/2026, 12:19:12	0	-21.19990, -47.76564	Praça Eloi Chaves, Parque Industrial Lagoinha, Ribeirão Preto, São Paulo	Abrir
26/03/2026, 12:19:22	0	-21.19990, -47.76564	Praça Eloi Chaves, Parque Industrial Lagoinha, Ribeirão Preto, São Paulo	Abrir
26/03/2026, 12:22:12	0	-21.19990, -47.76564	Praça Eloi Chaves, Parque Industrial Lagoinha, Ribeirão Preto, São Paulo	Abrir
26/03/2026, 12:22:22	0	-21.19990, -47.76564	Praça Eloi Chaves, Parque Industrial Lagoinha, Ribeirão Preto, São Paulo	Abrir
26/03/2026, 12:25:12	0	-21.19990, -47.76564	Praça Eloi Chaves, Parque Industrial Lagoinha, Ribeirão Preto, São Paulo	Abrir
26/03/2026, 12:25:22	0	-21.19990, -47.76564	Praça Eloi Chaves, Parque Industrial Lagoinha, Ribeirão Preto, São Paulo	Abrir
26/03/2026, 12:28:12	0	-21.19990, -47.76564	Praça Eloi Chaves, Parque Industrial Lagoinha, Ribeirão Preto, São Paulo	Abrir
26/03/2026, 12:28:22	0	-21.19990, -47.76564	Praça Eloi Chaves, Parque Industrial Lagoinha, Ribeirão Preto, São Paulo	Abrir
26/03/2026, 12:31:10	0	-21.19990, -47.76564	Praça Eloi Chaves, Parque Industrial Lagoinha, Ribeirão Preto, São Paulo	Abrir

## 📍 Paradas

#	Início	Fim	Duração	Endereço	Maps
1	26/03/2026, 10:26:09	26/03/2026, 12:31:10	<b>2h 5m</b>	Praça Eloi Chaves, Parque Industrial Lagoinha, Ribeirão Preto, São Paulo	Abrir

Paradas são detectadas quando o veículo fica parado por um tempo mínimo.

Gerado em 26/03/2026, 13:11:59