

Dispositivo

EEV6810 - TORO

Período

**26/03/2026,
00:00:00 →
26/03/2026,
23:59:00**

Viagens

8

Distância total

7.1 km

Velocidade média

5 km/h

Velocidade máxima

52 km/h

⚡ Resumo executivo

📈 **Movendo: 13%**

🛑 **Parado: 87%**

🚗 **>80: 0%**

⚠️ **>100: 0%**

Pico de velocidade

52 km/h

26/03/2026, 08:18:53

Horário com mais movimento

08:00

Resumo do período

Parada mais longa

8h 4m

Rua Doutor Ivam Teixeira
Maldonato, Jardim Canadá, Ribeirão
Preto, São Paulo

Risco do período

Médio

Excessos + ocioso/paradas longas

🔻 Eventos do período

Excessos acima de 100 km/h + ocioso/paradas longas

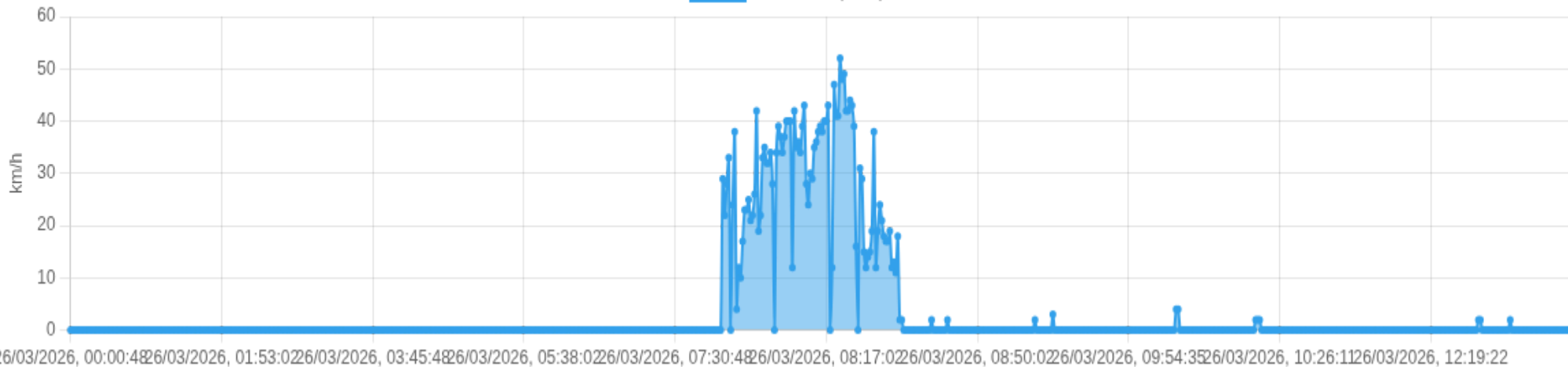
Tipo	Quando	Valor	Endereço	Mapa
► Paradas longas				
Parada	2026-03-26T03:00:48.000Z → 2026-03-26T11:05:02.000Z	8h 4m	Rua Doutor Ivam Teixeira Maldonato, Jardim Canadá, Ribeirão Preto, São Paulo	Abrir
Parada	2026-03-26T11:31:35.000Z → 2026-03-26T12:32:02.000Z	1h 0m	Praça Eloi Chaves, Parque Industrial Lagoinha, Ribeirão Preto, São Paulo	Abrir
Parada	2026-03-26T13:26:10.000Z → 2026-03-26T15:28:22.000Z	2h 2m	Praça Eloi Chaves, Parque Industrial Lagoinha, Ribeirão Preto, São Paulo	Abrir

Critérios: excesso = velocidade acima do limite. Ocioso = parado + motor ligado por $\geq 10m$. Parada longa = duração $\geq 30m$.

👁️ Velocidade (visão geral)

limite: 100 km/h

Velocidade (km/h)



0-60

60- 100

> 100

Clique em um ponto (no navegador) para abrir a posição no mapa.

📄 **Viagem #1** 25/03/2026, 21:49:32 → 26/03/2026, 08:06:33

Distância: 0 km

Duração: 10h 17m

Movendo: 0m

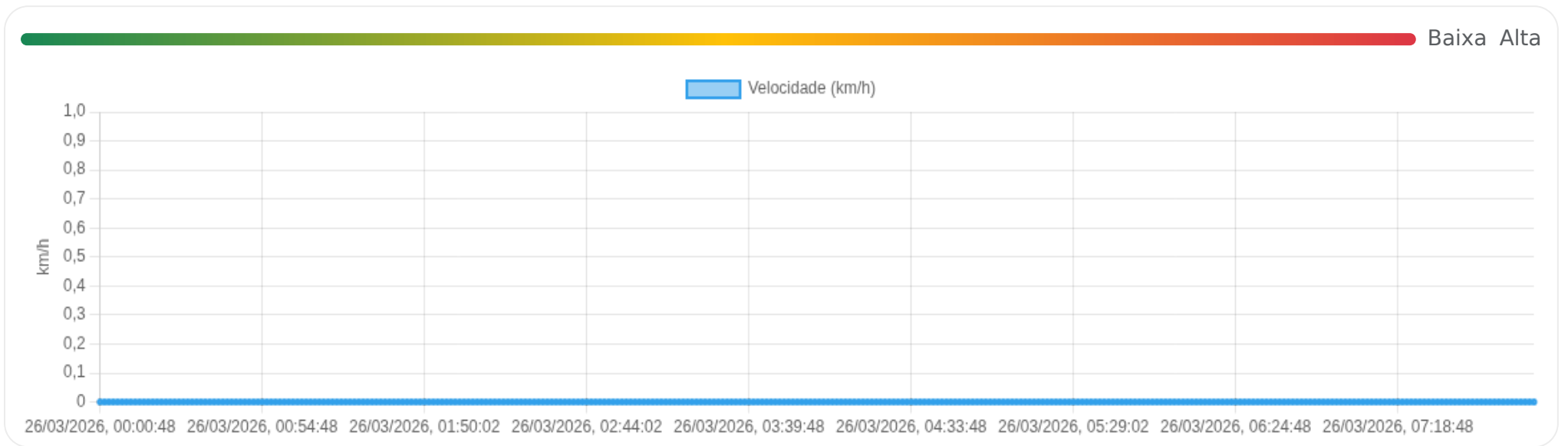
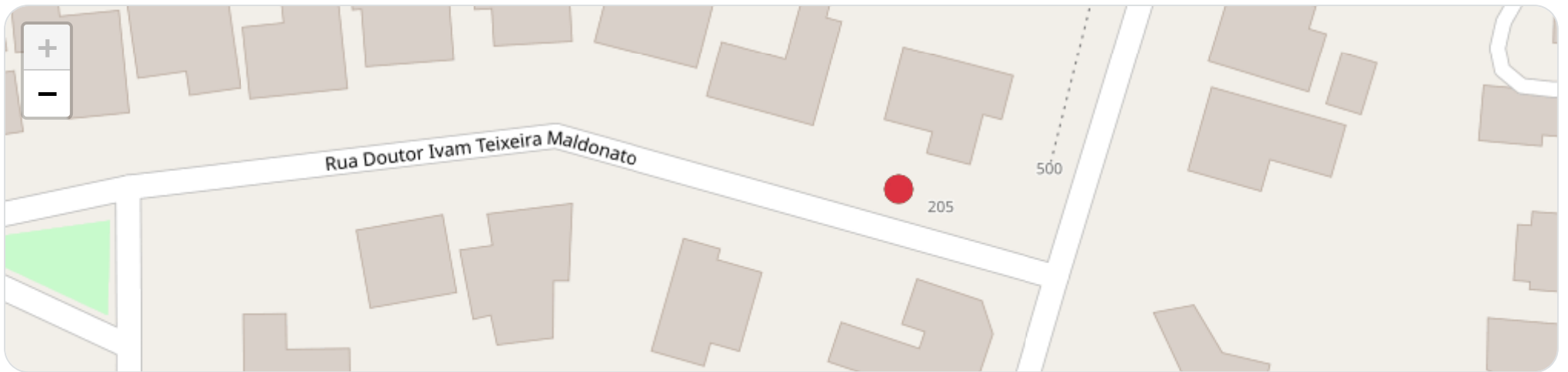
Parado: 8h 4m

Vel. Máx: 0 km/h

Início: 25/03/2026, 21:49:32 **Fim:** 26/03/2026, 08:06:33 **Duração:** 10h 17m **Distância:** 0 km **Vel. Máx:** 0 km/h

▶ **Partida:** Rua Doutor Ivam Teixeira Maldonato, Jardim Canadá, Ribeirão Preto, São Paulo

■ **Chegada:** Rua Doutor Ivam Teixeira Maldonato, Jardim Canadá, Ribeirão Preto, São Paulo



☰ **Posições**

Tabela completa da viagem.

Data/Hora	Vel. (km/h)	Lat/Lon	Endereço	Link
26/03/2026, 00:00:48	0	-21.21408, -47.80654	Rua Doutor Ivam Teixeira Maldonato, Jardim Canadá, Ribeirão Preto, São Paulo	Abrir
26/03/2026, 00:02:02	0	-21.21408, -47.80654	Rua Doutor Ivam Teixeira Maldonato, Jardim Canadá, Ribeirão Preto, São Paulo	Abrir
26/03/2026, 00:03:48	0	-21.21408, -47.80654	Rua Doutor Ivam Teixeira Maldonato, Jardim Canadá, Ribeirão Preto, São Paulo	Abrir
26/03/2026, 00:05:02	0	-21.21408, -47.80654	Rua Doutor Ivam Teixeira Maldonato, Jardim Canadá, Ribeirão Preto, São Paulo	Abrir
26/03/2026, 00:06:48	0	-21.21408, -47.80654	Rua Doutor Ivam Teixeira Maldonato, Jardim Canadá, Ribeirão Preto, São Paulo	Abrir
26/03/2026, 00:08:02	0	-21.21408, -47.80654	Rua Doutor Ivam Teixeira Maldonato, Jardim Canadá, Ribeirão Preto, São Paulo	Abrir
26/03/2026, 00:09:48	0	-21.21408, -47.80654	Rua Doutor Ivam Teixeira Maldonato, Jardim Canadá, Ribeirão Preto, São Paulo	Abrir
26/03/2026, 00:11:02	0	-21.21408, -47.80654	Rua Doutor Ivam Teixeira Maldonato, Jardim Canadá, Ribeirão Preto, São Paulo	Abrir
26/03/2026, 00:12:48	0	-21.21408, -47.80654	Rua Doutor Ivam Teixeira Maldonato, Jardim Canadá, Ribeirão Preto, São Paulo	Abrir
26/03/2026, 00:14:07	0	-21.21408, -47.80654	Rua Doutor Ivam Teixeira Maldonato, Jardim Canadá, Ribeirão Preto, São Paulo	Abrir
26/03/2026, 00:15:48	0	-21.21408, -47.80654	Rua Doutor Ivam Teixeira Maldonato, Jardim Canadá, Ribeirão Preto, São Paulo	Abrir
26/03/2026, 00:17:02	0	-21.21408, -47.80654	Rua Doutor Ivam Teixeira Maldonato, Jardim Canadá, Ribeirão Preto, São Paulo	Abrir
26/03/2026, 00:18:48	0	-21.21408, -47.80654	Rua Doutor Ivam Teixeira Maldonato, Jardim Canadá, Ribeirão Preto, São Paulo	Abrir

Data/Hora	Vel. (km/h)	Lat/Lon	Endereço	Link
26/03/2026, 00:20:02	0	-21.21408, -47.80654	Rua Doutor Ivam Teixeira Maldonato, Jardim Canadá, Ribeirão Preto, São Paulo	Abrir
26/03/2026, 00:21:48	0	-21.21408, -47.80654	Rua Doutor Ivam Teixeira Maldonato, Jardim Canadá, Ribeirão Preto, São Paulo	Abrir
26/03/2026, 00:23:02	0	-21.21408, -47.80654	Rua Doutor Ivam Teixeira Maldonato, Jardim Canadá, Ribeirão Preto, São Paulo	Abrir
26/03/2026, 00:24:48	0	-21.21408, -47.80654	Rua Doutor Ivam Teixeira Maldonato, Jardim Canadá, Ribeirão Preto, São Paulo	Abrir
26/03/2026, 00:26:02	0	-21.21408, -47.80654	Rua Doutor Ivam Teixeira Maldonato, Jardim Canadá, Ribeirão Preto, São Paulo	Abrir
26/03/2026, 00:27:48	0	-21.21408, -47.80654	Rua Doutor Ivam Teixeira Maldonato, Jardim Canadá, Ribeirão Preto, São Paulo	Abrir
26/03/2026, 00:29:02	0	-21.21408, -47.80654	Rua Doutor Ivam Teixeira Maldonato, Jardim Canadá, Ribeirão Preto, São Paulo	Abrir
26/03/2026, 00:30:48	0	-21.21408, -47.80654	Rua Doutor Ivam Teixeira Maldonato, Jardim Canadá, Ribeirão Preto, São Paulo	Abrir
26/03/2026, 00:31:52	0	-21.21408, -47.80654	Rua Doutor Ivam Teixeira Maldonato, Jardim Canadá, Ribeirão Preto, São Paulo	Abrir
26/03/2026, 00:32:02	0	-21.21408, -47.80654	Rua Doutor Ivam Teixeira Maldonato, Jardim Canadá, Ribeirão Preto, São Paulo	Abrir
26/03/2026, 00:33:48	0	-21.21408, -47.80654	Rua Doutor Ivam Teixeira Maldonato, Jardim Canadá, Ribeirão Preto, São Paulo	Abrir
26/03/2026, 00:35:02	0	-21.21408, -47.80654	Rua Doutor Ivam Teixeira Maldonato, Jardim Canadá, Ribeirão Preto, São Paulo	Abrir
26/03/2026, 00:36:48	0	-21.21408, -47.80654	Rua Doutor Ivam Teixeira Maldonato, Jardim Canadá, Ribeirão Preto, São Paulo	Abrir

Data/Hora	Vel. (km/h)	Lat/Lon	Endereço	Link
26/03/2026, 00:38:02	0	-21.21408, -47.80654	Rua Doutor Ivam Teixeira Maldonato, Jardim Canadá, Ribeirão Preto, São Paulo	Abrir
26/03/2026, 00:39:48	0	-21.21408, -47.80654	Rua Doutor Ivam Teixeira Maldonato, Jardim Canadá, Ribeirão Preto, São Paulo	Abrir
26/03/2026, 00:41:02	0	-21.21408, -47.80654	Rua Doutor Ivam Teixeira Maldonato, Jardim Canadá, Ribeirão Preto, São Paulo	Abrir
26/03/2026, 00:42:49	0	-21.21408, -47.80654	Rua Doutor Ivam Teixeira Maldonato, Jardim Canadá, Ribeirão Preto, São Paulo	Abrir
26/03/2026, 00:44:02	0	-21.21408, -47.80654	Rua Doutor Ivam Teixeira Maldonato, Jardim Canadá, Ribeirão Preto, São Paulo	Abrir
26/03/2026, 00:45:48	0	-21.21408, -47.80654	Rua Doutor Ivam Teixeira Maldonato, Jardim Canadá, Ribeirão Preto, São Paulo	Abrir
26/03/2026, 00:47:02	0	-21.21408, -47.80654	Rua Doutor Ivam Teixeira Maldonato, Jardim Canadá, Ribeirão Preto, São Paulo	Abrir
26/03/2026, 00:48:48	0	-21.21408, -47.80654	Rua Doutor Ivam Teixeira Maldonato, Jardim Canadá, Ribeirão Preto, São Paulo	Abrir
26/03/2026, 00:50:02	0	-21.21408, -47.80654	Rua Doutor Ivam Teixeira Maldonato, Jardim Canadá, Ribeirão Preto, São Paulo	Abrir
26/03/2026, 00:51:48	0	-21.21408, -47.80654	Rua Doutor Ivam Teixeira Maldonato, Jardim Canadá, Ribeirão Preto, São Paulo	Abrir
26/03/2026, 00:53:02	0	-21.21408, -47.80654	Rua Doutor Ivam Teixeira Maldonato, Jardim Canadá, Ribeirão Preto, São Paulo	Abrir
26/03/2026, 00:54:48	0	-21.21408, -47.80654	Rua Doutor Ivam Teixeira Maldonato, Jardim Canadá, Ribeirão Preto, São Paulo	Abrir
26/03/2026, 00:56:02	0	-21.21408, -47.80654	Rua Doutor Ivam Teixeira Maldonato, Jardim Canadá, Ribeirão Preto, São Paulo	Abrir

Data/Hora	Vel. (km/h)	Lat/Lon	Endereço	Link
26/03/2026, 00:57:48	0	-21.21408, -47.80654	Rua Doutor Ivam Teixeira Maldonato, Jardim Canadá, Ribeirão Preto, São Paulo	Abrir
26/03/2026, 00:59:02	0	-21.21408, -47.80654	Rua Doutor Ivam Teixeira Maldonato, Jardim Canadá, Ribeirão Preto, São Paulo	Abrir
26/03/2026, 01:00:48	0	-21.21408, -47.80654	Rua Doutor Ivam Teixeira Maldonato, Jardim Canadá, Ribeirão Preto, São Paulo	Abrir
26/03/2026, 01:02:02	0	-21.21408, -47.80654	Rua Doutor Ivam Teixeira Maldonato, Jardim Canadá, Ribeirão Preto, São Paulo	Abrir
26/03/2026, 01:03:48	0	-21.21408, -47.80654	Rua Doutor Ivam Teixeira Maldonato, Jardim Canadá, Ribeirão Preto, São Paulo	Abrir
26/03/2026, 01:05:02	0	-21.21408, -47.80654	Rua Doutor Ivam Teixeira Maldonato, Jardim Canadá, Ribeirão Preto, São Paulo	Abrir
26/03/2026, 01:06:48	0	-21.21408, -47.80654	Rua Doutor Ivam Teixeira Maldonato, Jardim Canadá, Ribeirão Preto, São Paulo	Abrir
26/03/2026, 01:08:02	0	-21.21408, -47.80654	Rua Doutor Ivam Teixeira Maldonato, Jardim Canadá, Ribeirão Preto, São Paulo	Abrir
26/03/2026, 01:09:48	0	-21.21408, -47.80654	Rua Doutor Ivam Teixeira Maldonato, Jardim Canadá, Ribeirão Preto, São Paulo	Abrir
26/03/2026, 01:11:02	0	-21.21408, -47.80654	Rua Doutor Ivam Teixeira Maldonato, Jardim Canadá, Ribeirão Preto, São Paulo	Abrir
26/03/2026, 01:12:48	0	-21.21408, -47.80654	Rua Doutor Ivam Teixeira Maldonato, Jardim Canadá, Ribeirão Preto, São Paulo	Abrir
26/03/2026, 01:14:02	0	-21.21408, -47.80654	Rua Doutor Ivam Teixeira Maldonato, Jardim Canadá, Ribeirão Preto, São Paulo	Abrir
26/03/2026, 01:15:48	0	-21.21408, -47.80654	Rua Doutor Ivam Teixeira Maldonato, Jardim Canadá, Ribeirão Preto, São Paulo	Abrir

Data/Hora	Vel. (km/h)	Lat/Lon	Endereço	Link
26/03/2026, 01:17:02	0	-21.21408, -47.80654	Rua Doutor Ivam Teixeira Maldonato, Jardim Canadá, Ribeirão Preto, São Paulo	Abrir
26/03/2026, 01:18:48	0	-21.21408, -47.80654	Rua Doutor Ivam Teixeira Maldonato, Jardim Canadá, Ribeirão Preto, São Paulo	Abrir
26/03/2026, 01:20:02	0	-21.21408, -47.80654	Rua Doutor Ivam Teixeira Maldonato, Jardim Canadá, Ribeirão Preto, São Paulo	Abrir
26/03/2026, 01:21:48	0	-21.21408, -47.80654	Rua Doutor Ivam Teixeira Maldonato, Jardim Canadá, Ribeirão Preto, São Paulo	Abrir
26/03/2026, 01:23:02	0	-21.21408, -47.80654	Rua Doutor Ivam Teixeira Maldonato, Jardim Canadá, Ribeirão Preto, São Paulo	Abrir
26/03/2026, 01:24:48	0	-21.21408, -47.80654	Rua Doutor Ivam Teixeira Maldonato, Jardim Canadá, Ribeirão Preto, São Paulo	Abrir
26/03/2026, 01:26:02	0	-21.21408, -47.80654	Rua Doutor Ivam Teixeira Maldonato, Jardim Canadá, Ribeirão Preto, São Paulo	Abrir
26/03/2026, 01:27:48	0	-21.21408, -47.80654	Rua Doutor Ivam Teixeira Maldonato, Jardim Canadá, Ribeirão Preto, São Paulo	Abrir
26/03/2026, 01:29:02	0	-21.21408, -47.80654	Rua Doutor Ivam Teixeira Maldonato, Jardim Canadá, Ribeirão Preto, São Paulo	Abrir
26/03/2026, 01:30:48	0	-21.21408, -47.80654	Rua Doutor Ivam Teixeira Maldonato, Jardim Canadá, Ribeirão Preto, São Paulo	Abrir
26/03/2026, 01:32:02	0	-21.21408, -47.80654	Rua Doutor Ivam Teixeira Maldonato, Jardim Canadá, Ribeirão Preto, São Paulo	Abrir
26/03/2026, 01:33:48	0	-21.21408, -47.80654	Rua Doutor Ivam Teixeira Maldonato, Jardim Canadá, Ribeirão Preto, São Paulo	Abrir
26/03/2026, 01:35:02	0	-21.21408, -47.80654	Rua Doutor Ivam Teixeira Maldonato, Jardim Canadá, Ribeirão Preto, São Paulo	Abrir

Data/Hora	Vel. (km/h)	Lat/Lon	Endereço	Link
26/03/2026, 01:36:48	0	-21.21408, -47.80654	Rua Doutor Ivam Teixeira Maldonato, Jardim Canadá, Ribeirão Preto, São Paulo	Abrir
26/03/2026, 01:38:02	0	-21.21408, -47.80654	Rua Doutor Ivam Teixeira Maldonato, Jardim Canadá, Ribeirão Preto, São Paulo	Abrir
26/03/2026, 01:39:48	0	-21.21408, -47.80654	Rua Doutor Ivam Teixeira Maldonato, Jardim Canadá, Ribeirão Preto, São Paulo	Abrir
26/03/2026, 01:41:02	0	-21.21408, -47.80654	Rua Doutor Ivam Teixeira Maldonato, Jardim Canadá, Ribeirão Preto, São Paulo	Abrir
26/03/2026, 01:42:48	0	-21.21408, -47.80654	Rua Doutor Ivam Teixeira Maldonato, Jardim Canadá, Ribeirão Preto, São Paulo	Abrir
26/03/2026, 01:44:02	0	-21.21408, -47.80654	Rua Doutor Ivam Teixeira Maldonato, Jardim Canadá, Ribeirão Preto, São Paulo	Abrir
26/03/2026, 01:45:48	0	-21.21408, -47.80654	Rua Doutor Ivam Teixeira Maldonato, Jardim Canadá, Ribeirão Preto, São Paulo	Abrir
26/03/2026, 01:47:02	0	-21.21408, -47.80654	Rua Doutor Ivam Teixeira Maldonato, Jardim Canadá, Ribeirão Preto, São Paulo	Abrir
26/03/2026, 01:48:48	0	-21.21408, -47.80654	Rua Doutor Ivam Teixeira Maldonato, Jardim Canadá, Ribeirão Preto, São Paulo	Abrir
26/03/2026, 01:50:02	0	-21.21408, -47.80654	Rua Doutor Ivam Teixeira Maldonato, Jardim Canadá, Ribeirão Preto, São Paulo	Abrir
26/03/2026, 01:51:48	0	-21.21408, -47.80654	Rua Doutor Ivam Teixeira Maldonato, Jardim Canadá, Ribeirão Preto, São Paulo	Abrir
26/03/2026, 01:53:02	0	-21.21408, -47.80654	Rua Doutor Ivam Teixeira Maldonato, Jardim Canadá, Ribeirão Preto, São Paulo	Abrir
26/03/2026, 01:54:48	0	-21.21408, -47.80654	Rua Doutor Ivam Teixeira Maldonato, Jardim Canadá, Ribeirão Preto, São Paulo	Abrir

Data/Hora	Vel. (km/h)	Lat/Lon	Endereço	Link
26/03/2026, 01:56:02	0	-21.21408, -47.80654	Rua Doutor Ivam Teixeira Maldonato, Jardim Canadá, Ribeirão Preto, São Paulo	Abrir
26/03/2026, 01:57:48	0	-21.21408, -47.80654	Rua Doutor Ivam Teixeira Maldonato, Jardim Canadá, Ribeirão Preto, São Paulo	Abrir
26/03/2026, 01:59:02	0	-21.21408, -47.80654	Rua Doutor Ivam Teixeira Maldonato, Jardim Canadá, Ribeirão Preto, São Paulo	Abrir
26/03/2026, 02:00:48	0	-21.21408, -47.80654	Rua Doutor Ivam Teixeira Maldonato, Jardim Canadá, Ribeirão Preto, São Paulo	Abrir
26/03/2026, 02:02:02	0	-21.21408, -47.80654	Rua Doutor Ivam Teixeira Maldonato, Jardim Canadá, Ribeirão Preto, São Paulo	Abrir
26/03/2026, 02:03:48	0	-21.21408, -47.80654	Rua Doutor Ivam Teixeira Maldonato, Jardim Canadá, Ribeirão Preto, São Paulo	Abrir
26/03/2026, 02:05:02	0	-21.21408, -47.80654	Rua Doutor Ivam Teixeira Maldonato, Jardim Canadá, Ribeirão Preto, São Paulo	Abrir
26/03/2026, 02:06:48	0	-21.21408, -47.80654	Rua Doutor Ivam Teixeira Maldonato, Jardim Canadá, Ribeirão Preto, São Paulo	Abrir
26/03/2026, 02:08:02	0	-21.21408, -47.80654	Rua Doutor Ivam Teixeira Maldonato, Jardim Canadá, Ribeirão Preto, São Paulo	Abrir
26/03/2026, 02:09:48	0	-21.21408, -47.80654	Rua Doutor Ivam Teixeira Maldonato, Jardim Canadá, Ribeirão Preto, São Paulo	Abrir
26/03/2026, 02:11:02	0	-21.21408, -47.80654	Rua Doutor Ivam Teixeira Maldonato, Jardim Canadá, Ribeirão Preto, São Paulo	Abrir
26/03/2026, 02:12:48	0	-21.21408, -47.80654	Rua Doutor Ivam Teixeira Maldonato, Jardim Canadá, Ribeirão Preto, São Paulo	Abrir
26/03/2026, 02:14:02	0	-21.21408, -47.80654	Rua Doutor Ivam Teixeira Maldonato, Jardim Canadá, Ribeirão Preto, São Paulo	Abrir

Data/Hora	Vel. (km/h)	Lat/Lon	Endereço	Link
26/03/2026, 02:15:48	0	-21.21408, -47.80654	Rua Doutor Ivam Teixeira Maldonato, Jardim Canadá, Ribeirão Preto, São Paulo	Abrir
26/03/2026, 02:17:02	0	-21.21408, -47.80654	Rua Doutor Ivam Teixeira Maldonato, Jardim Canadá, Ribeirão Preto, São Paulo	Abrir
26/03/2026, 02:18:48	0	-21.21408, -47.80654	Rua Doutor Ivam Teixeira Maldonato, Jardim Canadá, Ribeirão Preto, São Paulo	Abrir
26/03/2026, 02:20:02	0	-21.21408, -47.80654	Rua Doutor Ivam Teixeira Maldonato, Jardim Canadá, Ribeirão Preto, São Paulo	Abrir
26/03/2026, 02:21:48	0	-21.21408, -47.80654	Rua Doutor Ivam Teixeira Maldonato, Jardim Canadá, Ribeirão Preto, São Paulo	Abrir
26/03/2026, 02:23:02	0	-21.21408, -47.80654	Rua Doutor Ivam Teixeira Maldonato, Jardim Canadá, Ribeirão Preto, São Paulo	Abrir
26/03/2026, 02:24:48	0	-21.21408, -47.80654	Rua Doutor Ivam Teixeira Maldonato, Jardim Canadá, Ribeirão Preto, São Paulo	Abrir
26/03/2026, 02:26:02	0	-21.21408, -47.80654	Rua Doutor Ivam Teixeira Maldonato, Jardim Canadá, Ribeirão Preto, São Paulo	Abrir
26/03/2026, 02:27:48	0	-21.21408, -47.80654	Rua Doutor Ivam Teixeira Maldonato, Jardim Canadá, Ribeirão Preto, São Paulo	Abrir
26/03/2026, 02:29:03	0	-21.21408, -47.80654	Rua Doutor Ivam Teixeira Maldonato, Jardim Canadá, Ribeirão Preto, São Paulo	Abrir
26/03/2026, 02:30:48	0	-21.21408, -47.80654	Rua Doutor Ivam Teixeira Maldonato, Jardim Canadá, Ribeirão Preto, São Paulo	Abrir
26/03/2026, 02:31:52	0	-21.21408, -47.80654	Rua Doutor Ivam Teixeira Maldonato, Jardim Canadá, Ribeirão Preto, São Paulo	Abrir
26/03/2026, 02:32:02	0	-21.21408, -47.80654	Rua Doutor Ivam Teixeira Maldonato, Jardim Canadá, Ribeirão Preto, São Paulo	Abrir

Data/Hora	Vel. (km/h)	Lat/Lon	Endereço	Link
26/03/2026, 02:33:48	0	-21.21408, -47.80654	Rua Doutor Ivam Teixeira Maldonato, Jardim Canadá, Ribeirão Preto, São Paulo	Abrir
26/03/2026, 02:35:02	0	-21.21408, -47.80654	Rua Doutor Ivam Teixeira Maldonato, Jardim Canadá, Ribeirão Preto, São Paulo	Abrir
26/03/2026, 02:36:48	0	-21.21408, -47.80654	Rua Doutor Ivam Teixeira Maldonato, Jardim Canadá, Ribeirão Preto, São Paulo	Abrir
26/03/2026, 02:38:02	0	-21.21408, -47.80654	Rua Doutor Ivam Teixeira Maldonato, Jardim Canadá, Ribeirão Preto, São Paulo	Abrir
26/03/2026, 02:39:48	0	-21.21408, -47.80654	Rua Doutor Ivam Teixeira Maldonato, Jardim Canadá, Ribeirão Preto, São Paulo	Abrir
26/03/2026, 02:41:02	0	-21.21408, -47.80654	Rua Doutor Ivam Teixeira Maldonato, Jardim Canadá, Ribeirão Preto, São Paulo	Abrir
26/03/2026, 02:42:48	0	-21.21408, -47.80654	Rua Doutor Ivam Teixeira Maldonato, Jardim Canadá, Ribeirão Preto, São Paulo	Abrir
26/03/2026, 02:44:02	0	-21.21408, -47.80654	Rua Doutor Ivam Teixeira Maldonato, Jardim Canadá, Ribeirão Preto, São Paulo	Abrir
26/03/2026, 02:45:48	0	-21.21408, -47.80654	Rua Doutor Ivam Teixeira Maldonato, Jardim Canadá, Ribeirão Preto, São Paulo	Abrir
26/03/2026, 02:47:02	0	-21.21408, -47.80654	Rua Doutor Ivam Teixeira Maldonato, Jardim Canadá, Ribeirão Preto, São Paulo	Abrir
26/03/2026, 02:48:48	0	-21.21408, -47.80654	Rua Doutor Ivam Teixeira Maldonato, Jardim Canadá, Ribeirão Preto, São Paulo	Abrir
26/03/2026, 02:50:02	0	-21.21408, -47.80654	Rua Doutor Ivam Teixeira Maldonato, Jardim Canadá, Ribeirão Preto, São Paulo	Abrir
26/03/2026, 02:51:48	0	-21.21408, -47.80654	Rua Doutor Ivam Teixeira Maldonato, Jardim Canadá, Ribeirão Preto, São Paulo	Abrir

Data/Hora	Vel. (km/h)	Lat/Lon	Endereço	Link
26/03/2026, 02:53:02	0	-21.21408, -47.80654	Rua Doutor Ivam Teixeira Maldonato, Jardim Canadá, Ribeirão Preto, São Paulo	Abrir
26/03/2026, 02:54:48	0	-21.21408, -47.80654	Rua Doutor Ivam Teixeira Maldonato, Jardim Canadá, Ribeirão Preto, São Paulo	Abrir
26/03/2026, 02:56:02	0	-21.21408, -47.80654	Rua Doutor Ivam Teixeira Maldonato, Jardim Canadá, Ribeirão Preto, São Paulo	Abrir
26/03/2026, 02:57:48	0	-21.21408, -47.80654	Rua Doutor Ivam Teixeira Maldonato, Jardim Canadá, Ribeirão Preto, São Paulo	Abrir
26/03/2026, 02:59:02	0	-21.21408, -47.80654	Rua Doutor Ivam Teixeira Maldonato, Jardim Canadá, Ribeirão Preto, São Paulo	Abrir
26/03/2026, 03:00:48	0	-21.21408, -47.80654	Rua Doutor Ivam Teixeira Maldonato, Jardim Canadá, Ribeirão Preto, São Paulo	Abrir
26/03/2026, 03:02:02	0	-21.21408, -47.80654	Rua Doutor Ivam Teixeira Maldonato, Jardim Canadá, Ribeirão Preto, São Paulo	Abrir
26/03/2026, 03:03:48	0	-21.21408, -47.80654	Rua Doutor Ivam Teixeira Maldonato, Jardim Canadá, Ribeirão Preto, São Paulo	Abrir
26/03/2026, 03:05:02	0	-21.21408, -47.80654	Rua Doutor Ivam Teixeira Maldonato, Jardim Canadá, Ribeirão Preto, São Paulo	Abrir
26/03/2026, 03:06:48	0	-21.21408, -47.80654	Rua Doutor Ivam Teixeira Maldonato, Jardim Canadá, Ribeirão Preto, São Paulo	Abrir
26/03/2026, 03:08:02	0	-21.21408, -47.80654	Rua Doutor Ivam Teixeira Maldonato, Jardim Canadá, Ribeirão Preto, São Paulo	Abrir
26/03/2026, 03:09:48	0	-21.21408, -47.80654	Rua Doutor Ivam Teixeira Maldonato, Jardim Canadá, Ribeirão Preto, São Paulo	Abrir
26/03/2026, 03:11:02	0	-21.21408, -47.80654	Rua Doutor Ivam Teixeira Maldonato, Jardim Canadá, Ribeirão Preto, São Paulo	Abrir

Data/Hora	Vel. (km/h)	Lat/Lon	Endereço	Link
26/03/2026, 03:12:48	0	-21.21408, -47.80654	Rua Doutor Ivam Teixeira Maldonato, Jardim Canadá, Ribeirão Preto, São Paulo	Abrir
26/03/2026, 03:14:02	0	-21.21408, -47.80654	Rua Doutor Ivam Teixeira Maldonato, Jardim Canadá, Ribeirão Preto, São Paulo	Abrir
26/03/2026, 03:15:48	0	-21.21408, -47.80654	Rua Doutor Ivam Teixeira Maldonato, Jardim Canadá, Ribeirão Preto, São Paulo	Abrir
26/03/2026, 03:17:02	0	-21.21408, -47.80654	Rua Doutor Ivam Teixeira Maldonato, Jardim Canadá, Ribeirão Preto, São Paulo	Abrir
26/03/2026, 03:18:48	0	-21.21408, -47.80654	Rua Doutor Ivam Teixeira Maldonato, Jardim Canadá, Ribeirão Preto, São Paulo	Abrir
26/03/2026, 03:20:02	0	-21.21408, -47.80654	Rua Doutor Ivam Teixeira Maldonato, Jardim Canadá, Ribeirão Preto, São Paulo	Abrir
26/03/2026, 03:21:48	0	-21.21408, -47.80654	Rua Doutor Ivam Teixeira Maldonato, Jardim Canadá, Ribeirão Preto, São Paulo	Abrir
26/03/2026, 03:23:02	0	-21.21408, -47.80654	Rua Doutor Ivam Teixeira Maldonato, Jardim Canadá, Ribeirão Preto, São Paulo	Abrir
26/03/2026, 03:24:48	0	-21.21408, -47.80654	Rua Doutor Ivam Teixeira Maldonato, Jardim Canadá, Ribeirão Preto, São Paulo	Abrir
26/03/2026, 03:26:02	0	-21.21408, -47.80654	Rua Doutor Ivam Teixeira Maldonato, Jardim Canadá, Ribeirão Preto, São Paulo	Abrir
26/03/2026, 03:27:48	0	-21.21408, -47.80654	Rua Doutor Ivam Teixeira Maldonato, Jardim Canadá, Ribeirão Preto, São Paulo	Abrir
26/03/2026, 03:29:02	0	-21.21408, -47.80654	Rua Doutor Ivam Teixeira Maldonato, Jardim Canadá, Ribeirão Preto, São Paulo	Abrir
26/03/2026, 03:30:48	0	-21.21408, -47.80654	Rua Doutor Ivam Teixeira Maldonato, Jardim Canadá, Ribeirão Preto, São Paulo	Abrir

Data/Hora	Vel. (km/h)	Lat/Lon	Endereço	Link
26/03/2026, 03:32:02	0	-21.21408, -47.80654	Rua Doutor Ivam Teixeira Maldonato, Jardim Canadá, Ribeirão Preto, São Paulo	Abrir
26/03/2026, 03:33:48	0	-21.21408, -47.80654	Rua Doutor Ivam Teixeira Maldonato, Jardim Canadá, Ribeirão Preto, São Paulo	Abrir
26/03/2026, 03:35:02	0	-21.21408, -47.80654	Rua Doutor Ivam Teixeira Maldonato, Jardim Canadá, Ribeirão Preto, São Paulo	Abrir
26/03/2026, 03:36:48	0	-21.21408, -47.80654	Rua Doutor Ivam Teixeira Maldonato, Jardim Canadá, Ribeirão Preto, São Paulo	Abrir
26/03/2026, 03:38:02	0	-21.21408, -47.80654	Rua Doutor Ivam Teixeira Maldonato, Jardim Canadá, Ribeirão Preto, São Paulo	Abrir
26/03/2026, 03:39:48	0	-21.21408, -47.80654	Rua Doutor Ivam Teixeira Maldonato, Jardim Canadá, Ribeirão Preto, São Paulo	Abrir
26/03/2026, 03:41:02	0	-21.21408, -47.80654	Rua Doutor Ivam Teixeira Maldonato, Jardim Canadá, Ribeirão Preto, São Paulo	Abrir
26/03/2026, 03:42:48	0	-21.21408, -47.80654	Rua Doutor Ivam Teixeira Maldonato, Jardim Canadá, Ribeirão Preto, São Paulo	Abrir
26/03/2026, 03:44:02	0	-21.21408, -47.80654	Rua Doutor Ivam Teixeira Maldonato, Jardim Canadá, Ribeirão Preto, São Paulo	Abrir
26/03/2026, 03:45:48	0	-21.21408, -47.80654	Rua Doutor Ivam Teixeira Maldonato, Jardim Canadá, Ribeirão Preto, São Paulo	Abrir
26/03/2026, 03:47:02	0	-21.21408, -47.80654	Rua Doutor Ivam Teixeira Maldonato, Jardim Canadá, Ribeirão Preto, São Paulo	Abrir
26/03/2026, 03:48:48	0	-21.21408, -47.80654	Rua Doutor Ivam Teixeira Maldonato, Jardim Canadá, Ribeirão Preto, São Paulo	Abrir
26/03/2026, 03:50:02	0	-21.21408, -47.80654	Rua Doutor Ivam Teixeira Maldonato, Jardim Canadá, Ribeirão Preto, São Paulo	Abrir

Data/Hora	Vel. (km/h)	Lat/Lon	Endereço	Link
26/03/2026, 03:51:48	0	-21.21408, -47.80654	Rua Doutor Ivam Teixeira Maldonato, Jardim Canadá, Ribeirão Preto, São Paulo	Abrir
26/03/2026, 03:53:02	0	-21.21408, -47.80654	Rua Doutor Ivam Teixeira Maldonato, Jardim Canadá, Ribeirão Preto, São Paulo	Abrir
26/03/2026, 03:54:48	0	-21.21408, -47.80654	Rua Doutor Ivam Teixeira Maldonato, Jardim Canadá, Ribeirão Preto, São Paulo	Abrir
26/03/2026, 03:56:02	0	-21.21408, -47.80654	Rua Doutor Ivam Teixeira Maldonato, Jardim Canadá, Ribeirão Preto, São Paulo	Abrir
26/03/2026, 03:57:48	0	-21.21408, -47.80654	Rua Doutor Ivam Teixeira Maldonato, Jardim Canadá, Ribeirão Preto, São Paulo	Abrir
26/03/2026, 03:59:02	0	-21.21408, -47.80654	Rua Doutor Ivam Teixeira Maldonato, Jardim Canadá, Ribeirão Preto, São Paulo	Abrir
26/03/2026, 04:00:48	0	-21.21408, -47.80654	Rua Doutor Ivam Teixeira Maldonato, Jardim Canadá, Ribeirão Preto, São Paulo	Abrir
26/03/2026, 04:02:02	0	-21.21408, -47.80654	Rua Doutor Ivam Teixeira Maldonato, Jardim Canadá, Ribeirão Preto, São Paulo	Abrir
26/03/2026, 04:03:48	0	-21.21408, -47.80654	Rua Doutor Ivam Teixeira Maldonato, Jardim Canadá, Ribeirão Preto, São Paulo	Abrir
26/03/2026, 04:05:02	0	-21.21408, -47.80654	Rua Doutor Ivam Teixeira Maldonato, Jardim Canadá, Ribeirão Preto, São Paulo	Abrir
26/03/2026, 04:06:48	0	-21.21408, -47.80654	Rua Doutor Ivam Teixeira Maldonato, Jardim Canadá, Ribeirão Preto, São Paulo	Abrir
26/03/2026, 04:08:02	0	-21.21408, -47.80654	Rua Doutor Ivam Teixeira Maldonato, Jardim Canadá, Ribeirão Preto, São Paulo	Abrir
26/03/2026, 04:09:48	0	-21.21408, -47.80654	Rua Doutor Ivam Teixeira Maldonato, Jardim Canadá, Ribeirão Preto, São Paulo	Abrir

Data/Hora	Vel. (km/h)	Lat/Lon	Endereço	Link
26/03/2026, 04:11:02	0	-21.21408, -47.80654	Rua Doutor Ivam Teixeira Maldonato, Jardim Canadá, Ribeirão Preto, São Paulo	Abrir
26/03/2026, 04:12:48	0	-21.21408, -47.80654	Rua Doutor Ivam Teixeira Maldonato, Jardim Canadá, Ribeirão Preto, São Paulo	Abrir
26/03/2026, 04:14:02	0	-21.21408, -47.80654	Rua Doutor Ivam Teixeira Maldonato, Jardim Canadá, Ribeirão Preto, São Paulo	Abrir
26/03/2026, 04:15:48	0	-21.21408, -47.80654	Rua Doutor Ivam Teixeira Maldonato, Jardim Canadá, Ribeirão Preto, São Paulo	Abrir
26/03/2026, 04:17:02	0	-21.21408, -47.80654	Rua Doutor Ivam Teixeira Maldonato, Jardim Canadá, Ribeirão Preto, São Paulo	Abrir
26/03/2026, 04:18:48	0	-21.21408, -47.80654	Rua Doutor Ivam Teixeira Maldonato, Jardim Canadá, Ribeirão Preto, São Paulo	Abrir
26/03/2026, 04:20:02	0	-21.21408, -47.80654	Rua Doutor Ivam Teixeira Maldonato, Jardim Canadá, Ribeirão Preto, São Paulo	Abrir
26/03/2026, 04:21:48	0	-21.21408, -47.80654	Rua Doutor Ivam Teixeira Maldonato, Jardim Canadá, Ribeirão Preto, São Paulo	Abrir
26/03/2026, 04:23:02	0	-21.21408, -47.80654	Rua Doutor Ivam Teixeira Maldonato, Jardim Canadá, Ribeirão Preto, São Paulo	Abrir
26/03/2026, 04:24:48	0	-21.21408, -47.80654	Rua Doutor Ivam Teixeira Maldonato, Jardim Canadá, Ribeirão Preto, São Paulo	Abrir
26/03/2026, 04:26:02	0	-21.21408, -47.80654	Rua Doutor Ivam Teixeira Maldonato, Jardim Canadá, Ribeirão Preto, São Paulo	Abrir
26/03/2026, 04:27:48	0	-21.21408, -47.80654	Rua Doutor Ivam Teixeira Maldonato, Jardim Canadá, Ribeirão Preto, São Paulo	Abrir
26/03/2026, 04:29:02	0	-21.21408, -47.80654	Rua Doutor Ivam Teixeira Maldonato, Jardim Canadá, Ribeirão Preto, São Paulo	Abrir

Data/Hora	Vel. (km/h)	Lat/Lon	Endereço	Link
26/03/2026, 04:30:48	0	-21.21408, -47.80654	Rua Doutor Ivam Teixeira Maldonato, Jardim Canadá, Ribeirão Preto, São Paulo	Abrir
26/03/2026, 04:31:52	0	-21.21408, -47.80654	Rua Doutor Ivam Teixeira Maldonato, Jardim Canadá, Ribeirão Preto, São Paulo	Abrir
26/03/2026, 04:32:02	0	-21.21408, -47.80654	Rua Doutor Ivam Teixeira Maldonato, Jardim Canadá, Ribeirão Preto, São Paulo	Abrir
26/03/2026, 04:33:48	0	-21.21408, -47.80654	Rua Doutor Ivam Teixeira Maldonato, Jardim Canadá, Ribeirão Preto, São Paulo	Abrir
26/03/2026, 04:35:02	0	-21.21408, -47.80654	Rua Doutor Ivam Teixeira Maldonato, Jardim Canadá, Ribeirão Preto, São Paulo	Abrir
26/03/2026, 04:36:48	0	-21.21408, -47.80654	Rua Doutor Ivam Teixeira Maldonato, Jardim Canadá, Ribeirão Preto, São Paulo	Abrir
26/03/2026, 04:38:02	0	-21.21408, -47.80654	Rua Doutor Ivam Teixeira Maldonato, Jardim Canadá, Ribeirão Preto, São Paulo	Abrir
26/03/2026, 04:39:48	0	-21.21408, -47.80654	Rua Doutor Ivam Teixeira Maldonato, Jardim Canadá, Ribeirão Preto, São Paulo	Abrir
26/03/2026, 04:41:02	0	-21.21408, -47.80654	Rua Doutor Ivam Teixeira Maldonato, Jardim Canadá, Ribeirão Preto, São Paulo	Abrir
26/03/2026, 04:42:48	0	-21.21408, -47.80654	Rua Doutor Ivam Teixeira Maldonato, Jardim Canadá, Ribeirão Preto, São Paulo	Abrir
26/03/2026, 04:44:02	0	-21.21408, -47.80654	Rua Doutor Ivam Teixeira Maldonato, Jardim Canadá, Ribeirão Preto, São Paulo	Abrir
26/03/2026, 04:45:48	0	-21.21408, -47.80654	Rua Doutor Ivam Teixeira Maldonato, Jardim Canadá, Ribeirão Preto, São Paulo	Abrir
26/03/2026, 04:47:02	0	-21.21408, -47.80654	Rua Doutor Ivam Teixeira Maldonato, Jardim Canadá, Ribeirão Preto, São Paulo	Abrir

Data/Hora	Vel. (km/h)	Lat/Lon	Endereço	Link
26/03/2026, 04:48:48	0	-21.21408, -47.80654	Rua Doutor Ivam Teixeira Maldonato, Jardim Canadá, Ribeirão Preto, São Paulo	Abrir
26/03/2026, 04:50:02	0	-21.21408, -47.80654	Rua Doutor Ivam Teixeira Maldonato, Jardim Canadá, Ribeirão Preto, São Paulo	Abrir
26/03/2026, 04:51:48	0	-21.21408, -47.80654	Rua Doutor Ivam Teixeira Maldonato, Jardim Canadá, Ribeirão Preto, São Paulo	Abrir
26/03/2026, 04:53:02	0	-21.21408, -47.80654	Rua Doutor Ivam Teixeira Maldonato, Jardim Canadá, Ribeirão Preto, São Paulo	Abrir
26/03/2026, 04:54:48	0	-21.21408, -47.80654	Rua Doutor Ivam Teixeira Maldonato, Jardim Canadá, Ribeirão Preto, São Paulo	Abrir
26/03/2026, 04:56:02	0	-21.21408, -47.80654	Rua Doutor Ivam Teixeira Maldonato, Jardim Canadá, Ribeirão Preto, São Paulo	Abrir
26/03/2026, 04:57:48	0	-21.21408, -47.80654	Rua Doutor Ivam Teixeira Maldonato, Jardim Canadá, Ribeirão Preto, São Paulo	Abrir
26/03/2026, 04:59:02	0	-21.21408, -47.80654	Rua Doutor Ivam Teixeira Maldonato, Jardim Canadá, Ribeirão Preto, São Paulo	Abrir
26/03/2026, 05:00:48	0	-21.21408, -47.80654	Rua Doutor Ivam Teixeira Maldonato, Jardim Canadá, Ribeirão Preto, São Paulo	Abrir
26/03/2026, 05:02:02	0	-21.21408, -47.80654	Rua Doutor Ivam Teixeira Maldonato, Jardim Canadá, Ribeirão Preto, São Paulo	Abrir
26/03/2026, 05:03:48	0	-21.21408, -47.80654	Rua Doutor Ivam Teixeira Maldonato, Jardim Canadá, Ribeirão Preto, São Paulo	Abrir
26/03/2026, 05:05:02	0	-21.21408, -47.80654	Rua Doutor Ivam Teixeira Maldonato, Jardim Canadá, Ribeirão Preto, São Paulo	Abrir
26/03/2026, 05:06:48	0	-21.21408, -47.80654	Rua Doutor Ivam Teixeira Maldonato, Jardim Canadá, Ribeirão Preto, São Paulo	Abrir

Data/Hora	Vel. (km/h)	Lat/Lon	Endereço	Link
26/03/2026, 05:08:02	0	-21.21408, -47.80654	Rua Doutor Ivam Teixeira Maldonato, Jardim Canadá, Ribeirão Preto, São Paulo	Abrir
26/03/2026, 05:09:48	0	-21.21408, -47.80654	Rua Doutor Ivam Teixeira Maldonato, Jardim Canadá, Ribeirão Preto, São Paulo	Abrir
26/03/2026, 05:11:02	0	-21.21408, -47.80654	Rua Doutor Ivam Teixeira Maldonato, Jardim Canadá, Ribeirão Preto, São Paulo	Abrir
26/03/2026, 05:12:48	0	-21.21408, -47.80654	Rua Doutor Ivam Teixeira Maldonato, Jardim Canadá, Ribeirão Preto, São Paulo	Abrir
26/03/2026, 05:14:02	0	-21.21408, -47.80654	Rua Doutor Ivam Teixeira Maldonato, Jardim Canadá, Ribeirão Preto, São Paulo	Abrir
26/03/2026, 05:15:48	0	-21.21408, -47.80654	Rua Doutor Ivam Teixeira Maldonato, Jardim Canadá, Ribeirão Preto, São Paulo	Abrir
26/03/2026, 05:17:02	0	-21.21408, -47.80654	Rua Doutor Ivam Teixeira Maldonato, Jardim Canadá, Ribeirão Preto, São Paulo	Abrir
26/03/2026, 05:18:48	0	-21.21408, -47.80654	Rua Doutor Ivam Teixeira Maldonato, Jardim Canadá, Ribeirão Preto, São Paulo	Abrir
26/03/2026, 05:20:02	0	-21.21408, -47.80654	Rua Doutor Ivam Teixeira Maldonato, Jardim Canadá, Ribeirão Preto, São Paulo	Abrir
26/03/2026, 05:21:48	0	-21.21408, -47.80654	Rua Doutor Ivam Teixeira Maldonato, Jardim Canadá, Ribeirão Preto, São Paulo	Abrir
26/03/2026, 05:23:02	0	-21.21408, -47.80654	Rua Doutor Ivam Teixeira Maldonato, Jardim Canadá, Ribeirão Preto, São Paulo	Abrir
26/03/2026, 05:24:48	0	-21.21408, -47.80654	Rua Doutor Ivam Teixeira Maldonato, Jardim Canadá, Ribeirão Preto, São Paulo	Abrir
26/03/2026, 05:26:02	0	-21.21408, -47.80654	Rua Doutor Ivam Teixeira Maldonato, Jardim Canadá, Ribeirão Preto, São Paulo	Abrir

Data/Hora	Vel. (km/h)	Lat/Lon	Endereço	Link
26/03/2026, 05:27:48	0	-21.21408, -47.80654	Rua Doutor Ivam Teixeira Maldonato, Jardim Canadá, Ribeirão Preto, São Paulo	Abrir
26/03/2026, 05:29:02	0	-21.21408, -47.80654	Rua Doutor Ivam Teixeira Maldonato, Jardim Canadá, Ribeirão Preto, São Paulo	Abrir
26/03/2026, 05:30:48	0	-21.21408, -47.80654	Rua Doutor Ivam Teixeira Maldonato, Jardim Canadá, Ribeirão Preto, São Paulo	Abrir
26/03/2026, 05:32:02	0	-21.21408, -47.80654	Rua Doutor Ivam Teixeira Maldonato, Jardim Canadá, Ribeirão Preto, São Paulo	Abrir
26/03/2026, 05:33:48	0	-21.21408, -47.80654	Rua Doutor Ivam Teixeira Maldonato, Jardim Canadá, Ribeirão Preto, São Paulo	Abrir
26/03/2026, 05:35:02	0	-21.21408, -47.80654	Rua Doutor Ivam Teixeira Maldonato, Jardim Canadá, Ribeirão Preto, São Paulo	Abrir
26/03/2026, 05:36:48	0	-21.21408, -47.80654	Rua Doutor Ivam Teixeira Maldonato, Jardim Canadá, Ribeirão Preto, São Paulo	Abrir
26/03/2026, 05:38:02	0	-21.21408, -47.80654	Rua Doutor Ivam Teixeira Maldonato, Jardim Canadá, Ribeirão Preto, São Paulo	Abrir
26/03/2026, 05:39:48	0	-21.21408, -47.80654	Rua Doutor Ivam Teixeira Maldonato, Jardim Canadá, Ribeirão Preto, São Paulo	Abrir
26/03/2026, 05:41:02	0	-21.21408, -47.80654	Rua Doutor Ivam Teixeira Maldonato, Jardim Canadá, Ribeirão Preto, São Paulo	Abrir
26/03/2026, 05:42:48	0	-21.21408, -47.80654	Rua Doutor Ivam Teixeira Maldonato, Jardim Canadá, Ribeirão Preto, São Paulo	Abrir
26/03/2026, 05:44:02	0	-21.21408, -47.80654	Rua Doutor Ivam Teixeira Maldonato, Jardim Canadá, Ribeirão Preto, São Paulo	Abrir
26/03/2026, 05:45:48	0	-21.21408, -47.80654	Rua Doutor Ivam Teixeira Maldonato, Jardim Canadá, Ribeirão Preto, São Paulo	Abrir

Data/Hora	Vel. (km/h)	Lat/Lon	Endereço	Link
26/03/2026, 05:47:02	0	-21.21408, -47.80654	Rua Doutor Ivam Teixeira Maldonato, Jardim Canadá, Ribeirão Preto, São Paulo	Abrir
26/03/2026, 05:48:48	0	-21.21408, -47.80654	Rua Doutor Ivam Teixeira Maldonato, Jardim Canadá, Ribeirão Preto, São Paulo	Abrir
26/03/2026, 05:50:02	0	-21.21408, -47.80654	Rua Doutor Ivam Teixeira Maldonato, Jardim Canadá, Ribeirão Preto, São Paulo	Abrir
26/03/2026, 05:51:48	0	-21.21408, -47.80654	Rua Doutor Ivam Teixeira Maldonato, Jardim Canadá, Ribeirão Preto, São Paulo	Abrir
26/03/2026, 05:53:02	0	-21.21408, -47.80654	Rua Doutor Ivam Teixeira Maldonato, Jardim Canadá, Ribeirão Preto, São Paulo	Abrir
26/03/2026, 05:54:48	0	-21.21408, -47.80654	Rua Doutor Ivam Teixeira Maldonato, Jardim Canadá, Ribeirão Preto, São Paulo	Abrir
26/03/2026, 05:56:02	0	-21.21408, -47.80654	Rua Doutor Ivam Teixeira Maldonato, Jardim Canadá, Ribeirão Preto, São Paulo	Abrir
26/03/2026, 05:57:48	0	-21.21408, -47.80654	Rua Doutor Ivam Teixeira Maldonato, Jardim Canadá, Ribeirão Preto, São Paulo	Abrir
26/03/2026, 05:59:02	0	-21.21408, -47.80654	Rua Doutor Ivam Teixeira Maldonato, Jardim Canadá, Ribeirão Preto, São Paulo	Abrir
26/03/2026, 06:00:48	0	-21.21408, -47.80654	Rua Doutor Ivam Teixeira Maldonato, Jardim Canadá, Ribeirão Preto, São Paulo	Abrir
26/03/2026, 06:02:02	0	-21.21408, -47.80654	Rua Doutor Ivam Teixeira Maldonato, Jardim Canadá, Ribeirão Preto, São Paulo	Abrir
26/03/2026, 06:03:48	0	-21.21408, -47.80654	Rua Doutor Ivam Teixeira Maldonato, Jardim Canadá, Ribeirão Preto, São Paulo	Abrir
26/03/2026, 06:05:02	0	-21.21408, -47.80654	Rua Doutor Ivam Teixeira Maldonato, Jardim Canadá, Ribeirão Preto, São Paulo	Abrir

Data/Hora	Vel. (km/h)	Lat/Lon	Endereço	Link
26/03/2026, 06:06:48	0	-21.21408, -47.80654	Rua Doutor Ivam Teixeira Maldonato, Jardim Canadá, Ribeirão Preto, São Paulo	Abrir
26/03/2026, 06:08:02	0	-21.21408, -47.80654	Rua Doutor Ivam Teixeira Maldonato, Jardim Canadá, Ribeirão Preto, São Paulo	Abrir
26/03/2026, 06:09:48	0	-21.21408, -47.80654	Rua Doutor Ivam Teixeira Maldonato, Jardim Canadá, Ribeirão Preto, São Paulo	Abrir
26/03/2026, 06:11:02	0	-21.21408, -47.80654	Rua Doutor Ivam Teixeira Maldonato, Jardim Canadá, Ribeirão Preto, São Paulo	Abrir
26/03/2026, 06:12:48	0	-21.21408, -47.80654	Rua Doutor Ivam Teixeira Maldonato, Jardim Canadá, Ribeirão Preto, São Paulo	Abrir
26/03/2026, 06:14:02	0	-21.21408, -47.80654	Rua Doutor Ivam Teixeira Maldonato, Jardim Canadá, Ribeirão Preto, São Paulo	Abrir
26/03/2026, 06:15:48	0	-21.21408, -47.80654	Rua Doutor Ivam Teixeira Maldonato, Jardim Canadá, Ribeirão Preto, São Paulo	Abrir
26/03/2026, 06:17:02	0	-21.21408, -47.80654	Rua Doutor Ivam Teixeira Maldonato, Jardim Canadá, Ribeirão Preto, São Paulo	Abrir
26/03/2026, 06:18:48	0	-21.21408, -47.80654	Rua Doutor Ivam Teixeira Maldonato, Jardim Canadá, Ribeirão Preto, São Paulo	Abrir
26/03/2026, 06:20:02	0	-21.21408, -47.80654	Rua Doutor Ivam Teixeira Maldonato, Jardim Canadá, Ribeirão Preto, São Paulo	Abrir
26/03/2026, 06:21:48	0	-21.21408, -47.80654	Rua Doutor Ivam Teixeira Maldonato, Jardim Canadá, Ribeirão Preto, São Paulo	Abrir
26/03/2026, 06:23:02	0	-21.21408, -47.80654	Rua Doutor Ivam Teixeira Maldonato, Jardim Canadá, Ribeirão Preto, São Paulo	Abrir
26/03/2026, 06:24:48	0	-21.21408, -47.80654	Rua Doutor Ivam Teixeira Maldonato, Jardim Canadá, Ribeirão Preto, São Paulo	Abrir

Data/Hora	Vel. (km/h)	Lat/Lon	Endereço	Link
26/03/2026, 06:26:02	0	-21.21408, -47.80654	Rua Doutor Ivam Teixeira Maldonato, Jardim Canadá, Ribeirão Preto, São Paulo	Abrir
26/03/2026, 06:27:48	0	-21.21408, -47.80654	Rua Doutor Ivam Teixeira Maldonato, Jardim Canadá, Ribeirão Preto, São Paulo	Abrir
26/03/2026, 06:29:02	0	-21.21408, -47.80654	Rua Doutor Ivam Teixeira Maldonato, Jardim Canadá, Ribeirão Preto, São Paulo	Abrir
26/03/2026, 06:30:48	0	-21.21408, -47.80654	Rua Doutor Ivam Teixeira Maldonato, Jardim Canadá, Ribeirão Preto, São Paulo	Abrir
26/03/2026, 06:31:52	0	-21.21408, -47.80654	Rua Doutor Ivam Teixeira Maldonato, Jardim Canadá, Ribeirão Preto, São Paulo	Abrir
26/03/2026, 06:32:02	0	-21.21408, -47.80654	Rua Doutor Ivam Teixeira Maldonato, Jardim Canadá, Ribeirão Preto, São Paulo	Abrir
26/03/2026, 06:33:48	0	-21.21408, -47.80654	Rua Doutor Ivam Teixeira Maldonato, Jardim Canadá, Ribeirão Preto, São Paulo	Abrir
26/03/2026, 06:35:02	0	-21.21408, -47.80654	Rua Doutor Ivam Teixeira Maldonato, Jardim Canadá, Ribeirão Preto, São Paulo	Abrir
26/03/2026, 06:36:48	0	-21.21408, -47.80654	Rua Doutor Ivam Teixeira Maldonato, Jardim Canadá, Ribeirão Preto, São Paulo	Abrir
26/03/2026, 06:38:02	0	-21.21408, -47.80654	Rua Doutor Ivam Teixeira Maldonato, Jardim Canadá, Ribeirão Preto, São Paulo	Abrir
26/03/2026, 06:39:48	0	-21.21408, -47.80654	Rua Doutor Ivam Teixeira Maldonato, Jardim Canadá, Ribeirão Preto, São Paulo	Abrir
26/03/2026, 06:41:02	0	-21.21408, -47.80654	Rua Doutor Ivam Teixeira Maldonato, Jardim Canadá, Ribeirão Preto, São Paulo	Abrir
26/03/2026, 06:42:48	0	-21.21408, -47.80654	Rua Doutor Ivam Teixeira Maldonato, Jardim Canadá, Ribeirão Preto, São Paulo	Abrir

Data/Hora	Vel. (km/h)	Lat/Lon	Endereço	Link
26/03/2026, 06:44:02	0	-21.21408, -47.80654	Rua Doutor Ivam Teixeira Maldonato, Jardim Canadá, Ribeirão Preto, São Paulo	Abrir
26/03/2026, 06:45:48	0	-21.21408, -47.80654	Rua Doutor Ivam Teixeira Maldonato, Jardim Canadá, Ribeirão Preto, São Paulo	Abrir
26/03/2026, 06:47:02	0	-21.21408, -47.80654	Rua Doutor Ivam Teixeira Maldonato, Jardim Canadá, Ribeirão Preto, São Paulo	Abrir
26/03/2026, 06:48:48	0	-21.21408, -47.80654	Rua Doutor Ivam Teixeira Maldonato, Jardim Canadá, Ribeirão Preto, São Paulo	Abrir
26/03/2026, 06:50:02	0	-21.21408, -47.80654	Rua Doutor Ivam Teixeira Maldonato, Jardim Canadá, Ribeirão Preto, São Paulo	Abrir
26/03/2026, 06:51:48	0	-21.21408, -47.80654	Rua Doutor Ivam Teixeira Maldonato, Jardim Canadá, Ribeirão Preto, São Paulo	Abrir
26/03/2026, 06:53:02	0	-21.21408, -47.80654	Rua Doutor Ivam Teixeira Maldonato, Jardim Canadá, Ribeirão Preto, São Paulo	Abrir
26/03/2026, 06:54:48	0	-21.21408, -47.80654	Rua Doutor Ivam Teixeira Maldonato, Jardim Canadá, Ribeirão Preto, São Paulo	Abrir
26/03/2026, 06:56:02	0	-21.21408, -47.80654	Rua Doutor Ivam Teixeira Maldonato, Jardim Canadá, Ribeirão Preto, São Paulo	Abrir
26/03/2026, 06:57:48	0	-21.21408, -47.80654	Rua Doutor Ivam Teixeira Maldonato, Jardim Canadá, Ribeirão Preto, São Paulo	Abrir
26/03/2026, 06:59:02	0	-21.21408, -47.80654	Rua Doutor Ivam Teixeira Maldonato, Jardim Canadá, Ribeirão Preto, São Paulo	Abrir
26/03/2026, 07:00:48	0	-21.21408, -47.80654	Rua Doutor Ivam Teixeira Maldonato, Jardim Canadá, Ribeirão Preto, São Paulo	Abrir
26/03/2026, 07:02:02	0	-21.21408, -47.80654	Rua Doutor Ivam Teixeira Maldonato, Jardim Canadá, Ribeirão Preto, São Paulo	Abrir

Data/Hora	Vel. (km/h)	Lat/Lon	Endereço	Link
26/03/2026, 07:03:48	0	-21.21408, -47.80654	Rua Doutor Ivam Teixeira Maldonato, Jardim Canadá, Ribeirão Preto, São Paulo	Abrir
26/03/2026, 07:05:02	0	-21.21408, -47.80654	Rua Doutor Ivam Teixeira Maldonato, Jardim Canadá, Ribeirão Preto, São Paulo	Abrir
26/03/2026, 07:06:48	0	-21.21408, -47.80654	Rua Doutor Ivam Teixeira Maldonato, Jardim Canadá, Ribeirão Preto, São Paulo	Abrir
26/03/2026, 07:08:02	0	-21.21408, -47.80654	Rua Doutor Ivam Teixeira Maldonato, Jardim Canadá, Ribeirão Preto, São Paulo	Abrir
26/03/2026, 07:09:48	0	-21.21408, -47.80654	Rua Doutor Ivam Teixeira Maldonato, Jardim Canadá, Ribeirão Preto, São Paulo	Abrir
26/03/2026, 07:11:02	0	-21.21408, -47.80654	Rua Doutor Ivam Teixeira Maldonato, Jardim Canadá, Ribeirão Preto, São Paulo	Abrir
26/03/2026, 07:12:49	0	-21.21408, -47.80654	Rua Doutor Ivam Teixeira Maldonato, Jardim Canadá, Ribeirão Preto, São Paulo	Abrir
26/03/2026, 07:14:02	0	-21.21408, -47.80654	Rua Doutor Ivam Teixeira Maldonato, Jardim Canadá, Ribeirão Preto, São Paulo	Abrir
26/03/2026, 07:15:48	0	-21.21408, -47.80654	Rua Doutor Ivam Teixeira Maldonato, Jardim Canadá, Ribeirão Preto, São Paulo	Abrir
26/03/2026, 07:17:02	0	-21.21408, -47.80654	Rua Doutor Ivam Teixeira Maldonato, Jardim Canadá, Ribeirão Preto, São Paulo	Abrir
26/03/2026, 07:18:48	0	-21.21408, -47.80654	Rua Doutor Ivam Teixeira Maldonato, Jardim Canadá, Ribeirão Preto, São Paulo	Abrir
26/03/2026, 07:20:02	0	-21.21408, -47.80654	Rua Doutor Ivam Teixeira Maldonato, Jardim Canadá, Ribeirão Preto, São Paulo	Abrir
26/03/2026, 07:21:48	0	-21.21408, -47.80654	Rua Doutor Ivam Teixeira Maldonato, Jardim Canadá, Ribeirão Preto, São Paulo	Abrir

Data/Hora	Vel. (km/h)	Lat/Lon	Endereço	Link
26/03/2026, 07:23:02	0	-21.21408, -47.80654	Rua Doutor Ivam Teixeira Maldonato, Jardim Canadá, Ribeirão Preto, São Paulo	Abrir
26/03/2026, 07:24:48	0	-21.21408, -47.80654	Rua Doutor Ivam Teixeira Maldonato, Jardim Canadá, Ribeirão Preto, São Paulo	Abrir
26/03/2026, 07:26:02	0	-21.21408, -47.80654	Rua Doutor Ivam Teixeira Maldonato, Jardim Canadá, Ribeirão Preto, São Paulo	Abrir
26/03/2026, 07:27:48	0	-21.21408, -47.80654	Rua Doutor Ivam Teixeira Maldonato, Jardim Canadá, Ribeirão Preto, São Paulo	Abrir
26/03/2026, 07:29:02	0	-21.21408, -47.80654	Rua Doutor Ivam Teixeira Maldonato, Jardim Canadá, Ribeirão Preto, São Paulo	Abrir
26/03/2026, 07:30:48	0	-21.21408, -47.80654	Rua Doutor Ivam Teixeira Maldonato, Jardim Canadá, Ribeirão Preto, São Paulo	Abrir
26/03/2026, 07:32:02	0	-21.21408, -47.80654	Rua Doutor Ivam Teixeira Maldonato, Jardim Canadá, Ribeirão Preto, São Paulo	Abrir
26/03/2026, 07:33:48	0	-21.21408, -47.80654	Rua Doutor Ivam Teixeira Maldonato, Jardim Canadá, Ribeirão Preto, São Paulo	Abrir
26/03/2026, 07:35:02	0	-21.21408, -47.80654	Rua Doutor Ivam Teixeira Maldonato, Jardim Canadá, Ribeirão Preto, São Paulo	Abrir
26/03/2026, 07:36:48	0	-21.21408, -47.80654	Rua Doutor Ivam Teixeira Maldonato, Jardim Canadá, Ribeirão Preto, São Paulo	Abrir
26/03/2026, 07:38:02	0	-21.21408, -47.80654	Rua Doutor Ivam Teixeira Maldonato, Jardim Canadá, Ribeirão Preto, São Paulo	Abrir
26/03/2026, 07:39:48	0	-21.21408, -47.80654	Rua Doutor Ivam Teixeira Maldonato, Jardim Canadá, Ribeirão Preto, São Paulo	Abrir
26/03/2026, 07:41:02	0	-21.21408, -47.80654	Rua Doutor Ivam Teixeira Maldonato, Jardim Canadá, Ribeirão Preto, São Paulo	Abrir

Data/Hora	Vel. (km/h)	Lat/Lon	Endereço	Link
26/03/2026, 07:42:48	0	-21.21408, -47.80654	Rua Doutor Ivam Teixeira Maldonato, Jardim Canadá, Ribeirão Preto, São Paulo	Abrir
26/03/2026, 07:44:02	0	-21.21408, -47.80654	Rua Doutor Ivam Teixeira Maldonato, Jardim Canadá, Ribeirão Preto, São Paulo	Abrir
26/03/2026, 07:45:48	0	-21.21408, -47.80654	Rua Doutor Ivam Teixeira Maldonato, Jardim Canadá, Ribeirão Preto, São Paulo	Abrir
26/03/2026, 07:47:02	0	-21.21408, -47.80654	Rua Doutor Ivam Teixeira Maldonato, Jardim Canadá, Ribeirão Preto, São Paulo	Abrir
26/03/2026, 07:48:48	0	-21.21408, -47.80654	Rua Doutor Ivam Teixeira Maldonato, Jardim Canadá, Ribeirão Preto, São Paulo	Abrir
26/03/2026, 07:50:02	0	-21.21408, -47.80654	Rua Doutor Ivam Teixeira Maldonato, Jardim Canadá, Ribeirão Preto, São Paulo	Abrir
26/03/2026, 07:51:48	0	-21.21408, -47.80654	Rua Doutor Ivam Teixeira Maldonato, Jardim Canadá, Ribeirão Preto, São Paulo	Abrir
26/03/2026, 07:53:02	0	-21.21408, -47.80654	Rua Doutor Ivam Teixeira Maldonato, Jardim Canadá, Ribeirão Preto, São Paulo	Abrir
26/03/2026, 07:54:48	0	-21.21408, -47.80654	Rua Doutor Ivam Teixeira Maldonato, Jardim Canadá, Ribeirão Preto, São Paulo	Abrir
26/03/2026, 07:56:02	0	-21.21408, -47.80654	Rua Doutor Ivam Teixeira Maldonato, Jardim Canadá, Ribeirão Preto, São Paulo	Abrir
26/03/2026, 07:57:48	0	-21.21408, -47.80654	Rua Doutor Ivam Teixeira Maldonato, Jardim Canadá, Ribeirão Preto, São Paulo	Abrir
26/03/2026, 07:59:02	0	-21.21408, -47.80654	Rua Doutor Ivam Teixeira Maldonato, Jardim Canadá, Ribeirão Preto, São Paulo	Abrir
26/03/2026, 08:00:48	0	-21.21408, -47.80654	Rua Doutor Ivam Teixeira Maldonato, Jardim Canadá, Ribeirão Preto, São Paulo	Abrir

Data/Hora	Vel. (km/h)	Lat/Lon	Endereço	Link
26/03/2026, 08:02:02	0	-21.21408, -47.80654	Rua Doutor Ivam Teixeira Maldonato, Jardim Canadá, Ribeirão Preto, São Paulo	Abrir
26/03/2026, 08:03:48	0	-21.21408, -47.80654	Rua Doutor Ivam Teixeira Maldonato, Jardim Canadá, Ribeirão Preto, São Paulo	Abrir
26/03/2026, 08:05:02	0	-21.21408, -47.80654	Rua Doutor Ivam Teixeira Maldonato, Jardim Canadá, Ribeirão Preto, São Paulo	Abrir

Ⓜ Paradas

#	Início	Fim	Duração	Endereço	Maps
1	26/03/2026, 00:00:48	26/03/2026, 08:05:02	8h 4m	Rua Doutor Ivam Teixeira Maldonato, Jardim Canadá, Ribeirão Preto, São Paulo	Abrir

Paradas são detectadas quando o veículo fica parado por um tempo mínimo.

📄 **Viagem #2** 26/03/2026, 08:08:33 → 26/03/2026, 08:23:33

Distância: 6.51 km

Duração: 15m

Movendo: 12m 35s

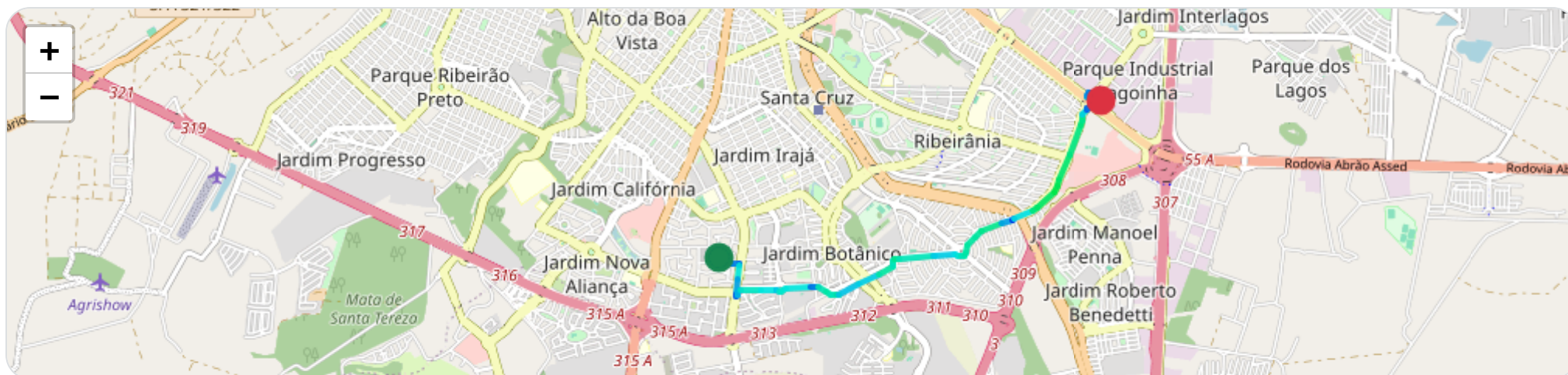
Parado: 15s

Vel. Máx: 52 km/h

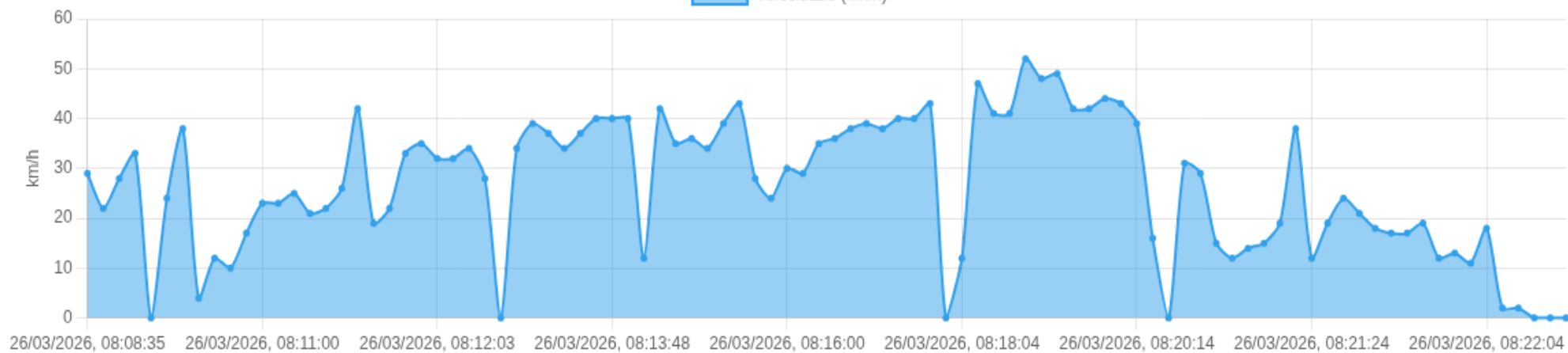
Início: 26/03/2026, 08:08:33 **Fim:** 26/03/2026, 08:23:33 **Duração:** 15m **Distância:** 6.51 km **Vel. Máx:** 52 km/h

▶ **Partida:** Avenida Ottawa, Jardim Canadá, Ribeirão Preto, São Paulo

■ **Chegada:** Avenida Presidente Castelo Branco, Parque Industrial Lagoinha, Ribeirão Preto, São Paulo



Velocidade (km/h)



☰ **Posições**

Tabela completa da viagem.

Data/Hora	Vel. (km/h)	Lat/Lon	Endereço	Link
26/03/2026, 08:08:35	29	-21.21626, -47.80792	Avenida Ottawa, Jardim Canadá, Ribeirão Preto, São Paulo	Abrir
26/03/2026, 08:08:48	22	-21.21688, -47.80783	—	Abrir
26/03/2026, 08:08:50	28	-21.21689, -47.80770	—	Abrir
26/03/2026, 08:09:05	33	-21.21686, -47.80649	—	Abrir
26/03/2026, 08:09:34	0	-21.21688, -47.80567	—	Abrir
26/03/2026, 08:09:50	24	-21.21708, -47.80561	—	Abrir
26/03/2026, 08:10:04	38	-21.21849, -47.80580	—	Abrir
26/03/2026, 08:10:34	4	-21.22006, -47.80602	—	Abrir
26/03/2026, 08:10:38	12	-21.22016, -47.80605	—	Abrir
26/03/2026, 08:10:39	10	-21.22018, -47.80604	—	Abrir
26/03/2026, 08:10:59	17	-21.22014, -47.80585	—	Abrir
26/03/2026, 08:11:00	23	-21.22010, -47.80583	—	Abrir
26/03/2026, 08:11:02	23	-21.22010, -47.80583	—	Abrir

Data/Hora	Vel. (km/h)	Lat/Lon	Endereço	Link
26/03/2026, 08:11:04	25	-21.21984, -47.80579	—	Abrir
26/03/2026, 08:11:08	21	-21.21963, -47.80568	—	Abrir
26/03/2026, 08:11:09	22	-21.21962, -47.80563	—	Abrir
26/03/2026, 08:11:11	26	-21.21963, -47.80548	—	Abrir
26/03/2026, 08:11:35	42	-21.21958, -47.80321	—	Abrir
26/03/2026, 08:11:53	19	-21.21956, -47.80152	—	Abrir
26/03/2026, 08:11:54	22	-21.21959, -47.80148	—	Abrir
26/03/2026, 08:11:59	33	-21.21978, -47.80119	—	Abrir
26/03/2026, 08:12:02	35	-21.21973, -47.80092	—	Abrir
26/03/2026, 08:12:03	32	-21.21968, -47.80084	—	Abrir
26/03/2026, 08:12:04	32	-21.21962, -47.80079	—	Abrir
26/03/2026, 08:12:08	34	-21.21942, -47.80052	—	Abrir
26/03/2026, 08:12:34	28	-21.21937, -47.79775	—	Abrir

Data/Hora	Vel. (km/h)	Lat/Lon	Endereço	Link
26/03/2026, 08:13:04	0	-21.21935, -47.79739	Avenida Giuseppe Cilento, Jardim Botânico, Ribeirão Preto, São Paulo	Abrir
26/03/2026, 08:13:14	34	-21.21935, -47.79684	—	Abrir
26/03/2026, 08:13:23	39	-21.21971, -47.79601	—	Abrir
26/03/2026, 08:13:30	37	-21.22006, -47.79544	—	Abrir
26/03/2026, 08:13:34	34	-21.22013, -47.79506	—	Abrir
26/03/2026, 08:13:36	37	-21.22013, -47.79487	—	Abrir
26/03/2026, 08:13:39	40	-21.22004, -47.79457	—	Abrir
26/03/2026, 08:13:48	40	-21.22004, -47.79457	—	Abrir
26/03/2026, 08:14:02	40	-21.22004, -47.79457	—	Abrir
26/03/2026, 08:14:04	12	-21.21906, -47.79242	—	Abrir
26/03/2026, 08:14:34	42	-21.21802, -47.79010	—	Abrir
26/03/2026, 08:14:50	35	-21.21724, -47.78866	—	Abrir
26/03/2026, 08:14:53	36	-21.21697, -47.78861	—	Abrir

Data/Hora	Vel. (km/h)	Lat/Lon	Endereço	Link
26/03/2026, 08:14:57	34	-21.21663, -47.78859	—	Abrir
26/03/2026, 08:15:02	39	-21.21650, -47.78846	—	Abrir
26/03/2026, 08:15:05	43	-21.21641, -47.78792	—	Abrir
26/03/2026, 08:15:34	28	-21.21608, -47.78414	—	Abrir
26/03/2026, 08:15:37	24	-21.21607, -47.78407	—	Abrir
26/03/2026, 08:16:00	30	-21.21593, -47.78169	—	Abrir
26/03/2026, 08:16:04	29	-21.21605, -47.78140	—	Abrir
26/03/2026, 08:16:08	35	-21.21615, -47.78108	—	Abrir
26/03/2026, 08:16:12	36	-21.21607, -47.78081	—	Abrir
26/03/2026, 08:16:14	38	-21.21585, -47.78063	—	Abrir
26/03/2026, 08:16:24	39	-21.21504, -47.78037	—	Abrir
26/03/2026, 08:16:34	38	-21.21412, -47.77955	—	Abrir
26/03/2026, 08:16:44	40	-21.21359, -47.77891	—	Abrir

Data/Hora	Vel. (km/h)	Lat/Lon	Endereço	Link
26/03/2026, 08:17:02	40	-21.21359, -47.77891	—	Abrir
26/03/2026, 08:17:04	43	-21.21277, -47.77655	Avenida Alzira Couto Machado, City Ribeirão, Ribeirão Preto, São Paulo	Abrir
26/03/2026, 08:17:34	0	-21.21238, -47.77544	—	Abrir
26/03/2026, 08:18:04	12	-21.21232, -47.77518	—	Abrir
26/03/2026, 08:18:29	47	-21.21144, -47.77314	—	Abrir
26/03/2026, 08:18:34	41	-21.21108, -47.77267	—	Abrir
26/03/2026, 08:18:49	41	-21.21108, -47.77267	—	Abrir
26/03/2026, 08:18:53	52	-21.20954, -47.77086	—	Abrir
26/03/2026, 08:18:59	48	-21.20889, -47.77047	—	Abrir
26/03/2026, 08:19:04	49	-21.20830, -47.77022	—	Abrir
26/03/2026, 08:19:34	42	-21.20572, -47.76912	—	Abrir
26/03/2026, 08:20:02	42	-21.20572, -47.76912	—	Abrir
26/03/2026, 08:20:04	44	-21.20265, -47.76786	—	Abrir

Data/Hora	Vel. (km/h)	Lat/Lon	Endereço	Link
26/03/2026, 08:20:09	43	-21.20211, -47.76776	—	Abrir
26/03/2026, 08:20:14	39	-21.20159, -47.76763	—	Abrir
26/03/2026, 08:20:23	16	-21.20099, -47.76725	—	Abrir
26/03/2026, 08:20:34	0	-21.20092, -47.76719	—	Abrir
26/03/2026, 08:20:53	31	-21.20079, -47.76647	—	Abrir
26/03/2026, 08:20:56	29	-21.20066, -47.76627	—	Abrir
26/03/2026, 08:21:00	15	-21.20050, -47.76611	—	Abrir
26/03/2026, 08:21:02	12	-21.20043, -47.76609	—	Abrir
26/03/2026, 08:21:03	14	-21.20040, -47.76611	—	Abrir
26/03/2026, 08:21:04	15	-21.20038, -47.76614	Praça Eloi Chaves, Parque Industrial Lagoinha, Ribeirão Preto, São Paulo	Abrir
26/03/2026, 08:21:06	19	-21.20034, -47.76623	—	Abrir
26/03/2026, 08:21:21	38	-21.19979, -47.76712	—	Abrir
26/03/2026, 08:21:24	12	-21.19969, -47.76722	—	Abrir

Data/Hora	Vel. (km/h)	Lat/Lon	Endereço	Link
26/03/2026, 08:21:26	19	-21.19962, -47.76717	—	Abrir
26/03/2026, 08:21:29	24	-21.19950, -47.76708	—	Abrir
26/03/2026, 08:21:32	21	-21.19941, -47.76703	—	Abrir
26/03/2026, 08:21:34	18	-21.19938, -47.76701	—	Abrir
26/03/2026, 08:21:36	17	-21.19936, -47.76696	—	Abrir
26/03/2026, 08:21:38	17	-21.19934, -47.76684	—	Abrir
26/03/2026, 08:21:41	19	-21.19934, -47.76660	—	Abrir
26/03/2026, 08:21:55	12	-21.19965, -47.76605	—	Abrir
26/03/2026, 08:21:57	13	-21.19975, -47.76605	—	Abrir
26/03/2026, 08:21:59	11	-21.19981, -47.76605	—	Abrir
26/03/2026, 08:22:04	18	-21.19998, -47.76599	—	Abrir
26/03/2026, 08:22:34	2	-21.20013, -47.76569	—	Abrir
26/03/2026, 08:23:02	2	-21.20013, -47.76569	—	Abrir

Data/Hora	Vel. (km/h)	Lat/Lon	Endereço	Link
26/03/2026, 08:23:04	0	-21.20015, -47.76569	Avenida Presidente Castelo Branco, Parque Industrial Lagoinha, Ribeirão Preto, São Paulo	Abrir
26/03/2026, 08:23:07	0	-21.20015, -47.76569	Avenida Presidente Castelo Branco, Parque Industrial Lagoinha, Ribeirão Preto, São Paulo	Abrir
26/03/2026, 08:23:17	0	-21.20015, -47.76569	Avenida Presidente Castelo Branco, Parque Industrial Lagoinha, Ribeirão Preto, São Paulo	Abrir

Ⓜ Paradas

#	Início	Fim	Duração	Endereço	Maps
1	26/03/2026, 08:23:33	26/03/2026, 08:26:48	3m 15s	Avenida Presidente Castelo Branco, Parque Industrial Lagoinha, Ribeirão Preto, São Paulo	Abrir

Paradas são detectadas quando o veículo fica parado por um tempo mínimo.

📄 **Viagem #3** 26/03/2026, 08:26:48 → 26/03/2026, 09:34:18

Distância: 0.02 km

Duração: 1h 7m

Movendo: 2m 47s

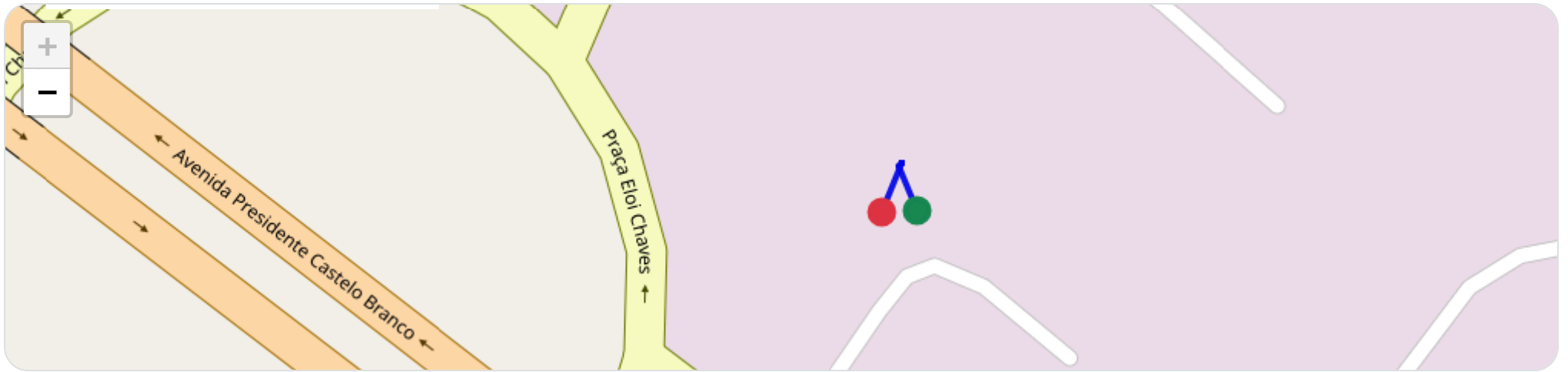
Parado: 1h 2m

Vel. Máx: 2 km/h

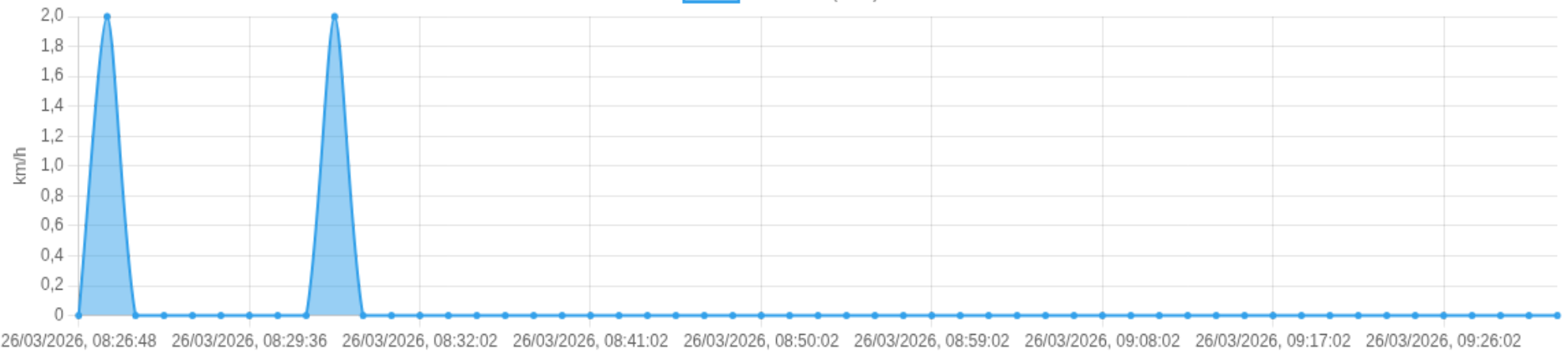
Início: 26/03/2026, 08:26:48 **Fim:** 26/03/2026, 09:34:18 **Duração:** 1h 7m **Distância:** 0.02 km **Vel. Máx:** 2 km/h

▶ **Partida:** Avenida Presidente Castelo Branco, Parque Industrial Lagoinha, Ribeirão Preto, São Paulo

■ **Chegada:** Praça Eloi Chaves, Parque Industrial Lagoinha, Ribeirão Preto, São Paulo



Velocidade (km/h)



☰ **Posições**

Tabela completa da viagem.

Data/Hora	Vel. (km/h)	Lat/Lon	Endereço	Link
26/03/2026, 08:26:48	0	-21.20010, -47.76566	Avenida Presidente Castelo Branco, Parque Industrial Lagoinha, Ribeirão Preto, São Paulo	Abrir
26/03/2026, 08:28:06	2	-21.20003, -47.76569	—	Abrir
26/03/2026, 08:28:36	0	-21.20003, -47.76568	—	Abrir
26/03/2026, 08:28:37	0	-21.20003, -47.76568	—	Abrir
26/03/2026, 08:29:02	0	-21.20003, -47.76568	—	Abrir
26/03/2026, 08:29:06	0	-21.20003, -47.76568	—	Abrir
26/03/2026, 08:29:36	0	-21.20003, -47.76568	—	Abrir
26/03/2026, 08:30:06	0	-21.20003, -47.76568	—	Abrir
26/03/2026, 08:30:36	0	-21.20003, -47.76568	—	Abrir
26/03/2026, 08:31:06	2	-21.20003, -47.76568	—	Abrir
26/03/2026, 08:31:35	0	-21.20011, -47.76572	Praça Eloi Chaves, Parque Industrial Lagoinha, Ribeirão Preto, São Paulo	Abrir
26/03/2026, 08:31:36	0	-21.20011, -47.76572	Praça Eloi Chaves, Parque Industrial Lagoinha, Ribeirão Preto, São Paulo	Abrir
26/03/2026, 08:32:02	0	-21.20011, -47.76572	Praça Eloi Chaves, Parque Industrial Lagoinha, Ribeirão Preto, São Paulo	Abrir

Data/Hora	Vel. (km/h)	Lat/Lon	Endereço	Link
26/03/2026, 08:34:35	0	-21.20011, -47.76572	Praça Eloi Chaves, Parque Industrial Lagoinha, Ribeirão Preto, São Paulo	Abrir
26/03/2026, 08:35:02	0	-21.20011, -47.76572	Praça Eloi Chaves, Parque Industrial Lagoinha, Ribeirão Preto, São Paulo	Abrir
26/03/2026, 08:37:35	0	-21.20011, -47.76572	Praça Eloi Chaves, Parque Industrial Lagoinha, Ribeirão Preto, São Paulo	Abrir
26/03/2026, 08:38:02	0	-21.20011, -47.76572	Praça Eloi Chaves, Parque Industrial Lagoinha, Ribeirão Preto, São Paulo	Abrir
26/03/2026, 08:40:35	0	-21.20011, -47.76572	Praça Eloi Chaves, Parque Industrial Lagoinha, Ribeirão Preto, São Paulo	Abrir
26/03/2026, 08:41:02	0	-21.20011, -47.76572	Praça Eloi Chaves, Parque Industrial Lagoinha, Ribeirão Preto, São Paulo	Abrir
26/03/2026, 08:43:35	0	-21.20011, -47.76572	Praça Eloi Chaves, Parque Industrial Lagoinha, Ribeirão Preto, São Paulo	Abrir
26/03/2026, 08:44:03	0	-21.20011, -47.76572	Praça Eloi Chaves, Parque Industrial Lagoinha, Ribeirão Preto, São Paulo	Abrir
26/03/2026, 08:46:35	0	-21.20011, -47.76572	Praça Eloi Chaves, Parque Industrial Lagoinha, Ribeirão Preto, São Paulo	Abrir
26/03/2026, 08:47:02	0	-21.20011, -47.76572	Praça Eloi Chaves, Parque Industrial Lagoinha, Ribeirão Preto, São Paulo	Abrir
26/03/2026, 08:49:35	0	-21.20011, -47.76572	Praça Eloi Chaves, Parque Industrial Lagoinha, Ribeirão Preto, São Paulo	Abrir
26/03/2026, 08:50:02	0	-21.20011, -47.76572	Praça Eloi Chaves, Parque Industrial Lagoinha, Ribeirão Preto, São Paulo	Abrir
26/03/2026, 08:52:35	0	-21.20011, -47.76572	Praça Eloi Chaves, Parque Industrial Lagoinha, Ribeirão Preto, São Paulo	Abrir

Data/Hora	Vel. (km/h)	Lat/Lon	Endereço	Link
26/03/2026, 08:53:02	0	-21.20011, -47.76572	Praça Eloi Chaves, Parque Industrial Lagoinha, Ribeirão Preto, São Paulo	Abrir
26/03/2026, 08:55:35	0	-21.20011, -47.76572	Praça Eloi Chaves, Parque Industrial Lagoinha, Ribeirão Preto, São Paulo	Abrir
26/03/2026, 08:56:02	0	-21.20011, -47.76572	Praça Eloi Chaves, Parque Industrial Lagoinha, Ribeirão Preto, São Paulo	Abrir
26/03/2026, 08:58:35	0	-21.20011, -47.76572	Praça Eloi Chaves, Parque Industrial Lagoinha, Ribeirão Preto, São Paulo	Abrir
26/03/2026, 08:59:02	0	-21.20011, -47.76572	Praça Eloi Chaves, Parque Industrial Lagoinha, Ribeirão Preto, São Paulo	Abrir
26/03/2026, 09:01:35	0	-21.20011, -47.76572	Praça Eloi Chaves, Parque Industrial Lagoinha, Ribeirão Preto, São Paulo	Abrir
26/03/2026, 09:02:02	0	-21.20011, -47.76572	Praça Eloi Chaves, Parque Industrial Lagoinha, Ribeirão Preto, São Paulo	Abrir
26/03/2026, 09:04:35	0	-21.20011, -47.76572	Praça Eloi Chaves, Parque Industrial Lagoinha, Ribeirão Preto, São Paulo	Abrir
26/03/2026, 09:05:02	0	-21.20011, -47.76572	Praça Eloi Chaves, Parque Industrial Lagoinha, Ribeirão Preto, São Paulo	Abrir
26/03/2026, 09:07:35	0	-21.20011, -47.76572	Praça Eloi Chaves, Parque Industrial Lagoinha, Ribeirão Preto, São Paulo	Abrir
26/03/2026, 09:08:02	0	-21.20011, -47.76572	Praça Eloi Chaves, Parque Industrial Lagoinha, Ribeirão Preto, São Paulo	Abrir
26/03/2026, 09:10:35	0	-21.20011, -47.76572	Praça Eloi Chaves, Parque Industrial Lagoinha, Ribeirão Preto, São Paulo	Abrir
26/03/2026, 09:11:02	0	-21.20011, -47.76572	Praça Eloi Chaves, Parque Industrial Lagoinha, Ribeirão Preto, São Paulo	Abrir

Data/Hora	Vel. (km/h)	Lat/Lon	Endereço	Link
26/03/2026, 09:13:35	0	-21.20011, -47.76572	Praça Eloi Chaves, Parque Industrial Lagoinha, Ribeirão Preto, São Paulo	Abrir
26/03/2026, 09:14:02	0	-21.20011, -47.76572	Praça Eloi Chaves, Parque Industrial Lagoinha, Ribeirão Preto, São Paulo	Abrir
26/03/2026, 09:16:35	0	-21.20011, -47.76572	Praça Eloi Chaves, Parque Industrial Lagoinha, Ribeirão Preto, São Paulo	Abrir
26/03/2026, 09:17:02	0	-21.20011, -47.76572	Praça Eloi Chaves, Parque Industrial Lagoinha, Ribeirão Preto, São Paulo	Abrir
26/03/2026, 09:19:35	0	-21.20011, -47.76572	Praça Eloi Chaves, Parque Industrial Lagoinha, Ribeirão Preto, São Paulo	Abrir
26/03/2026, 09:20:03	0	-21.20011, -47.76572	Praça Eloi Chaves, Parque Industrial Lagoinha, Ribeirão Preto, São Paulo	Abrir
26/03/2026, 09:22:35	0	-21.20011, -47.76572	Praça Eloi Chaves, Parque Industrial Lagoinha, Ribeirão Preto, São Paulo	Abrir
26/03/2026, 09:23:02	0	-21.20011, -47.76572	Praça Eloi Chaves, Parque Industrial Lagoinha, Ribeirão Preto, São Paulo	Abrir
26/03/2026, 09:25:35	0	-21.20011, -47.76572	Praça Eloi Chaves, Parque Industrial Lagoinha, Ribeirão Preto, São Paulo	Abrir
26/03/2026, 09:26:02	0	-21.20011, -47.76572	Praça Eloi Chaves, Parque Industrial Lagoinha, Ribeirão Preto, São Paulo	Abrir
26/03/2026, 09:28:35	0	-21.20011, -47.76572	Praça Eloi Chaves, Parque Industrial Lagoinha, Ribeirão Preto, São Paulo	Abrir
26/03/2026, 09:29:02	0	-21.20011, -47.76572	Praça Eloi Chaves, Parque Industrial Lagoinha, Ribeirão Preto, São Paulo	Abrir
26/03/2026, 09:31:35	0	-21.20011, -47.76572	Praça Eloi Chaves, Parque Industrial Lagoinha, Ribeirão Preto, São Paulo	Abrir

Data/Hora	Vel. (km/h)	Lat/Lon	Endereço	Link
26/03/2026, 09:32:02	0	-21.20011, -47.76572	Praça Eloi Chaves, Parque Industrial Lagoinha, Ribeirão Preto, São Paulo	Abrir

Ⓜ Paradas

#	Início	Fim	Duração	Endereço	Maps
1	26/03/2026, 08:31:35	26/03/2026, 09:32:02	1h 0m	Praça Eloi Chaves, Parque Industrial Lagoinha, Ribeirão Preto, São Paulo	Abrir
2	26/03/2026, 09:34:18	26/03/2026, 10:03:55	29m 37s	Praça Eloi Chaves, Parque Industrial Lagoinha, Ribeirão Preto, São Paulo	Abrir

Paradas são detectadas quando o veículo fica parado por um tempo mínimo.

Viagem #4

26/03/2026, 10:03:55 → 26/03/2026, 10:04:55

Distância: 0 km

Duração: 1m

Movendo: 1m 0s

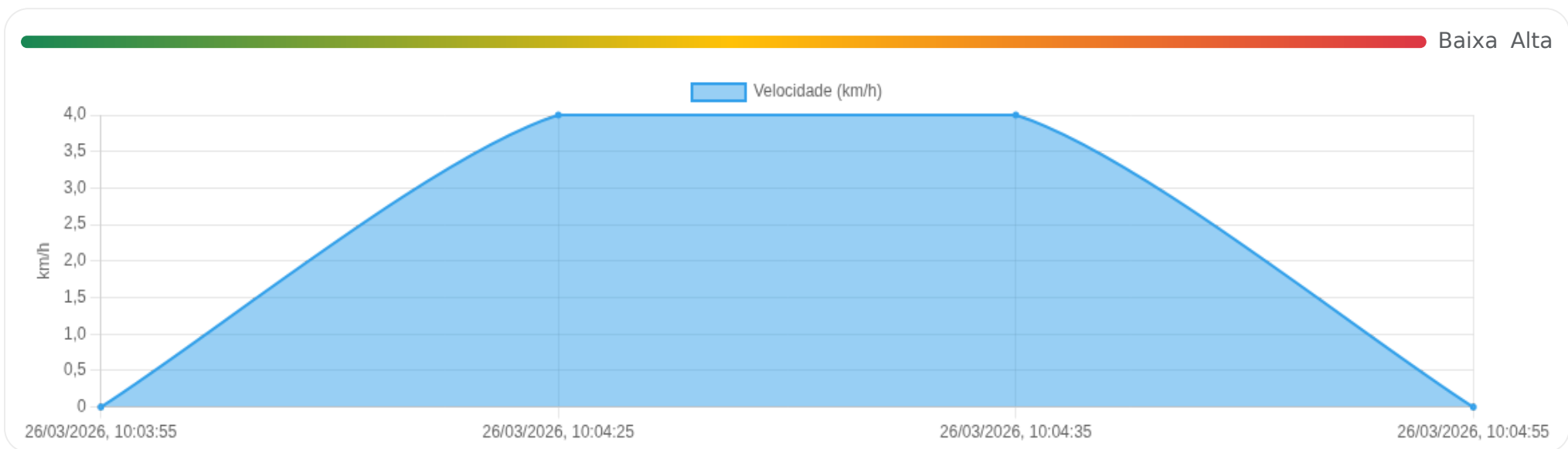
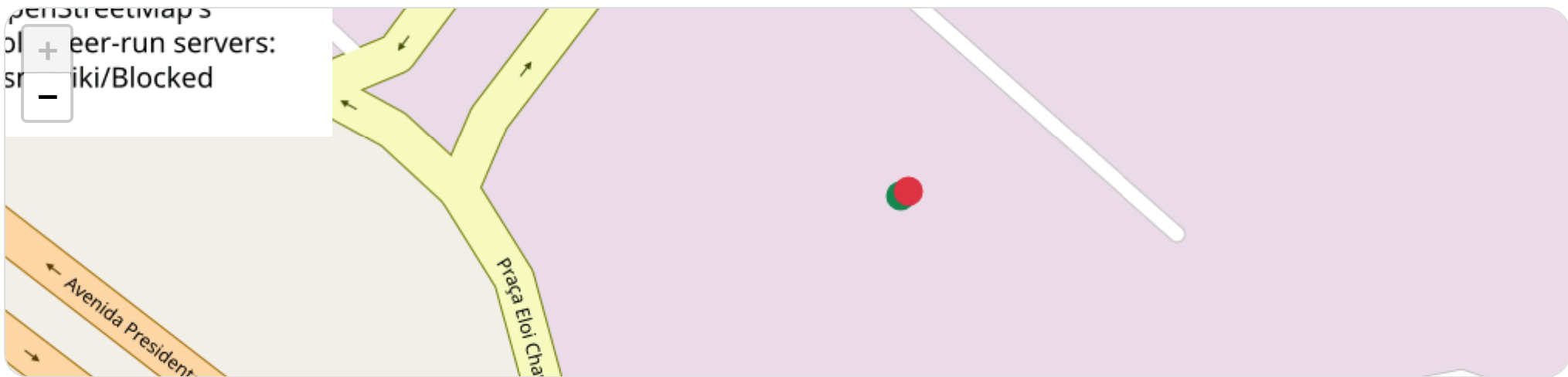
Parado: 0m

Vel. Máx: 4 km/h

Início: 26/03/2026, 10:03:55 **Fim:** 26/03/2026, 10:04:55 **Duração:** 1m **Distância:** 0 km **Vel. Máx:** 4 km/h

► **Partida:** Avenida Presidente Kennedy, Parque Industrial Lagoinha, Ribeirão Preto, São Paulo

■ **Chegada:** Avenida Presidente Kennedy, Parque Industrial Lagoinha, Ribeirão Preto, São Paulo



☰ **Posições**

Tabela completa da viagem.

Data/Hora	Vel. (km/h)	Lat/Lon	Endereço	Link
26/03/2026, 10:03:55	0	-21.19987, -47.76551	Avenida Presidente Kennedy, Parque Industrial Lagoinha, Ribeirão Preto, São Paulo	Abrir
26/03/2026, 10:04:25	4	-21.19986, -47.76549	Avenida Presidente Kennedy, Parque Industrial Lagoinha, Ribeirão Preto, São Paulo	Abrir
26/03/2026, 10:04:35	4	-21.19986, -47.76549	Avenida Presidente Kennedy, Parque Industrial Lagoinha, Ribeirão Preto, São Paulo	Abrir
26/03/2026, 10:04:55	0	-21.19986, -47.76549	Avenida Presidente Kennedy, Parque Industrial Lagoinha, Ribeirão Preto, São Paulo	Abrir

Ⓜ Paradas

#	Início	Fim	Duração	Endereço	Maps
1	26/03/2026, 10:04:55	26/03/2026, 10:20:55	16m 0s	Avenida Presidente Kennedy, Parque Industrial Lagoinha, Ribeirão Preto, São Paulo	Abrir

Paradas são detectadas quando o veículo fica parado por um tempo mínimo.

Viagem #5

26/03/2026, 10:20:55 → 26/03/2026, 10:23:27

Distância: 0.01 km

Duração: 2m

Movendo: 2m 32s

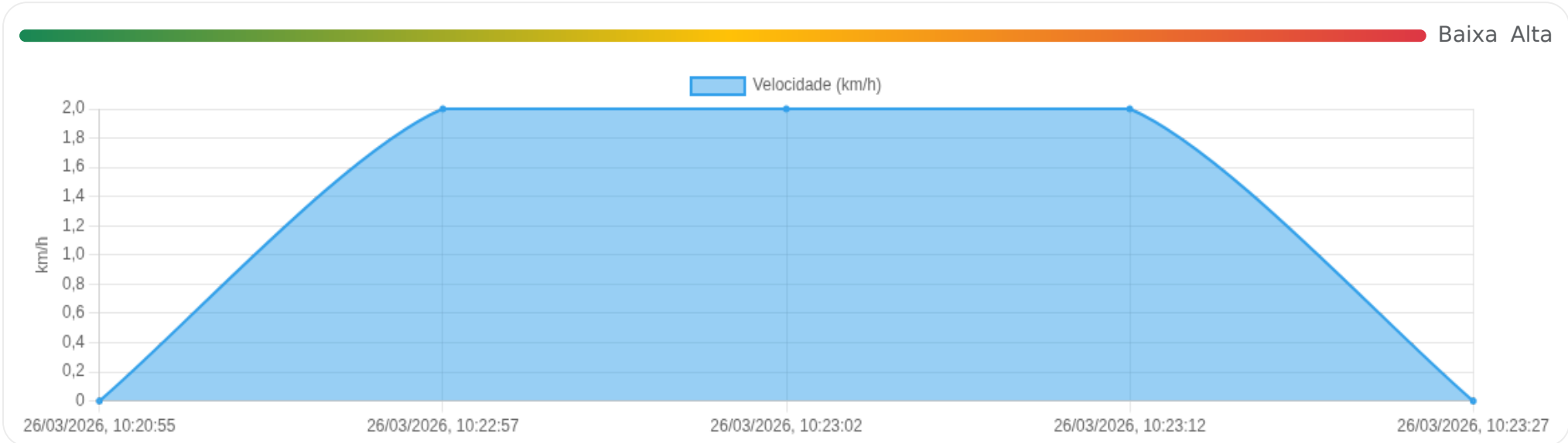
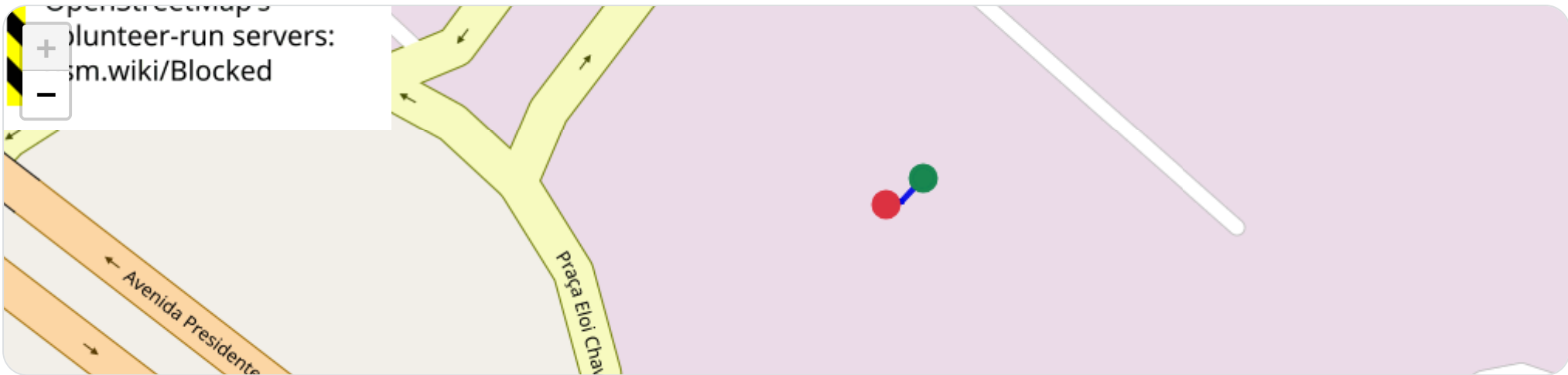
Parado: 0m

Vel. Máx: 2 km/h

Início: 26/03/2026, 10:20:55 **Fim:** 26/03/2026, 10:23:27 **Duração:** 2m **Distância:** 0.01 km **Vel. Máx:** 2 km/h

► **Partida:** Avenida Presidente Kennedy, Parque Industrial Lagoinha, Ribeirão Preto, São Paulo

■ **Chegada:** Praça Eloi Chaves, Parque Industrial Lagoinha, Ribeirão Preto, São Paulo



☰ **Posições**

Tabela completa da viagem.

Data/Hora	Vel. (km/h)	Lat/Lon	Endereço	Link
26/03/2026, 10:20:55	0	-21.19985, -47.76557	Avenida Presidente Kennedy, Parque Industrial Lagoinha, Ribeirão Preto, São Paulo	Abrir
26/03/2026, 10:22:57	2	-21.19989, -47.76561	—	Abrir
26/03/2026, 10:23:02	2	-21.19989, -47.76561	—	Abrir
26/03/2026, 10:23:12	2	-21.19989, -47.76561	—	Abrir
26/03/2026, 10:23:27	0	-21.19990, -47.76564	Praça Eloi Chaves, Parque Industrial Lagoinha, Ribeirão Preto, São Paulo	Abrir

ⓘ Paradas

#	Início	Fim	Duração	Endereço	Maps
Nenhuma parada registrada.					

Paradas são detectadas quando o veículo fica parado por um tempo mínimo.

Viagem #6

26/03/2026, 10:26:09 → 26/03/2026, 12:31:10

Distância: 0 km

Duração: 2h 5m

Movendo: 0m

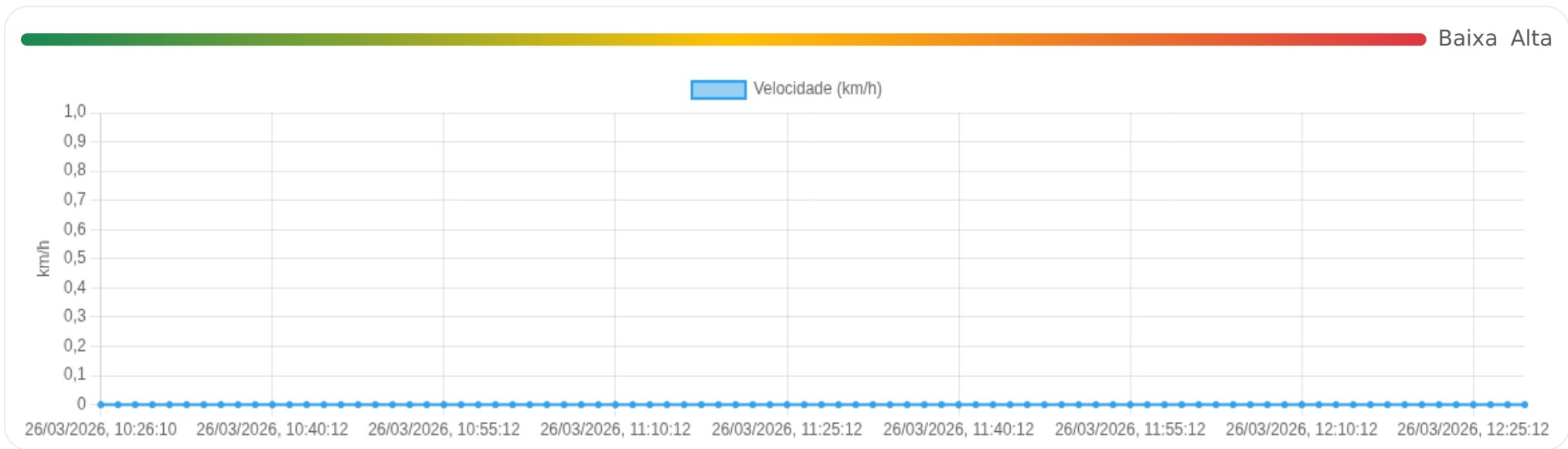
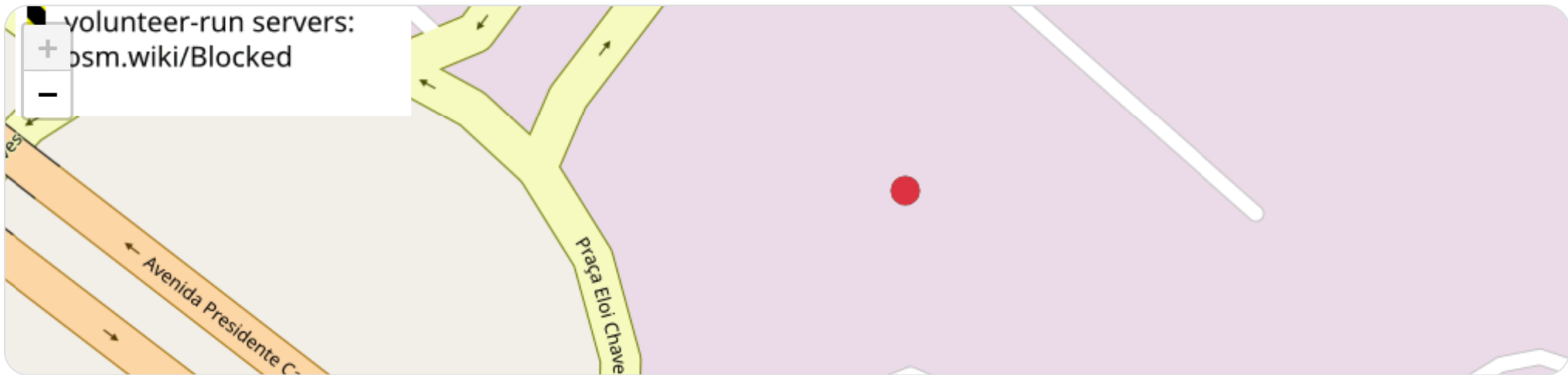
Parado: 2h 2m

Vel. Máx: 0 km/h

Início: 26/03/2026, 10:26:09 **Fim:** 26/03/2026, 12:31:10 **Duração:** 2h 5m **Distância:** 0 km **Vel. Máx:** 0 km/h

► **Partida:** Praça Eloi Chaves, Parque Industrial Lagoinha, Ribeirão Preto, São Paulo

■ **Chegada:** Praça Eloi Chaves, Parque Industrial Lagoinha, Ribeirão Preto, São Paulo



☰ **Posições**

Tabela completa da viagem.

Data/Hora	Vel. (km/h)	Lat/Lon	Endereço	Link
26/03/2026, 10:26:10	0	-21.19990, -47.76564	Praça Eloi Chaves, Parque Industrial Lagoinha, Ribeirão Preto, São Paulo	Abrir
26/03/2026, 10:26:11	0	-21.19990, -47.76564	Praça Eloi Chaves, Parque Industrial Lagoinha, Ribeirão Preto, São Paulo	Abrir
26/03/2026, 10:28:55	0	-21.19990, -47.76564	Praça Eloi Chaves, Parque Industrial Lagoinha, Ribeirão Preto, São Paulo	Abrir
26/03/2026, 10:29:02	0	-21.19990, -47.76564	Praça Eloi Chaves, Parque Industrial Lagoinha, Ribeirão Preto, São Paulo	Abrir
26/03/2026, 10:31:11	0	-21.19990, -47.76564	Praça Eloi Chaves, Parque Industrial Lagoinha, Ribeirão Preto, São Paulo	Abrir
26/03/2026, 10:31:22	0	-21.19990, -47.76564	Praça Eloi Chaves, Parque Industrial Lagoinha, Ribeirão Preto, São Paulo	Abrir
26/03/2026, 10:34:12	0	-21.19990, -47.76564	Praça Eloi Chaves, Parque Industrial Lagoinha, Ribeirão Preto, São Paulo	Abrir
26/03/2026, 10:34:22	0	-21.19990, -47.76564	Praça Eloi Chaves, Parque Industrial Lagoinha, Ribeirão Preto, São Paulo	Abrir
26/03/2026, 10:37:12	0	-21.19990, -47.76564	Praça Eloi Chaves, Parque Industrial Lagoinha, Ribeirão Preto, São Paulo	Abrir
26/03/2026, 10:37:22	0	-21.19990, -47.76564	Praça Eloi Chaves, Parque Industrial Lagoinha, Ribeirão Preto, São Paulo	Abrir
26/03/2026, 10:40:12	0	-21.19990, -47.76564	Praça Eloi Chaves, Parque Industrial Lagoinha, Ribeirão Preto, São Paulo	Abrir
26/03/2026, 10:40:22	0	-21.19990, -47.76564	Praça Eloi Chaves, Parque Industrial Lagoinha, Ribeirão Preto, São Paulo	Abrir
26/03/2026, 10:43:12	0	-21.19990, -47.76564	Praça Eloi Chaves, Parque Industrial Lagoinha, Ribeirão Preto, São Paulo	Abrir
26/03/2026, 10:43:22	0	-21.19990, -47.76564	Praça Eloi Chaves, Parque Industrial Lagoinha, Ribeirão Preto, São Paulo	Abrir
26/03/2026, 10:46:12	0	-21.19990, -47.76564	Praça Eloi Chaves, Parque Industrial Lagoinha, Ribeirão Preto, São Paulo	Abrir
26/03/2026, 10:46:22	0	-21.19990, -47.76564	Praça Eloi Chaves, Parque Industrial Lagoinha, Ribeirão Preto, São Paulo	Abrir
26/03/2026, 10:49:12	0	-21.19990, -47.76564	Praça Eloi Chaves, Parque Industrial Lagoinha, Ribeirão Preto, São Paulo	Abrir
26/03/2026, 10:49:22	0	-21.19990, -47.76564	Praça Eloi Chaves, Parque Industrial Lagoinha, Ribeirão Preto, São Paulo	Abrir
26/03/2026, 10:52:12	0	-21.19990, -47.76564	Praça Eloi Chaves, Parque Industrial Lagoinha, Ribeirão Preto, São Paulo	Abrir
26/03/2026, 10:52:22	0	-21.19990, -47.76564	Praça Eloi Chaves, Parque Industrial Lagoinha, Ribeirão Preto, São Paulo	Abrir
26/03/2026, 10:55:12	0	-21.19990, -47.76564	Praça Eloi Chaves, Parque Industrial Lagoinha, Ribeirão Preto, São Paulo	Abrir
26/03/2026, 10:55:22	0	-21.19990, -47.76564	Praça Eloi Chaves, Parque Industrial Lagoinha, Ribeirão Preto, São Paulo	Abrir

Data/Hora	Vel. (km/h)	Lat/Lon	Endereço	Link
26/03/2026, 10:58:12	0	-21.19990, -47.76564	Praça Eloi Chaves, Parque Industrial Lagoinha, Ribeirão Preto, São Paulo	Abrir
26/03/2026, 10:58:22	0	-21.19990, -47.76564	Praça Eloi Chaves, Parque Industrial Lagoinha, Ribeirão Preto, São Paulo	Abrir
26/03/2026, 11:01:12	0	-21.19990, -47.76564	Praça Eloi Chaves, Parque Industrial Lagoinha, Ribeirão Preto, São Paulo	Abrir
26/03/2026, 11:01:22	0	-21.19990, -47.76564	Praça Eloi Chaves, Parque Industrial Lagoinha, Ribeirão Preto, São Paulo	Abrir
26/03/2026, 11:04:12	0	-21.19990, -47.76564	Praça Eloi Chaves, Parque Industrial Lagoinha, Ribeirão Preto, São Paulo	Abrir
26/03/2026, 11:04:22	0	-21.19990, -47.76564	Praça Eloi Chaves, Parque Industrial Lagoinha, Ribeirão Preto, São Paulo	Abrir
26/03/2026, 11:07:12	0	-21.19990, -47.76564	Praça Eloi Chaves, Parque Industrial Lagoinha, Ribeirão Preto, São Paulo	Abrir
26/03/2026, 11:07:22	0	-21.19990, -47.76564	Praça Eloi Chaves, Parque Industrial Lagoinha, Ribeirão Preto, São Paulo	Abrir
26/03/2026, 11:10:12	0	-21.19990, -47.76564	Praça Eloi Chaves, Parque Industrial Lagoinha, Ribeirão Preto, São Paulo	Abrir
26/03/2026, 11:10:22	0	-21.19990, -47.76564	Praça Eloi Chaves, Parque Industrial Lagoinha, Ribeirão Preto, São Paulo	Abrir
26/03/2026, 11:13:17	0	-21.19990, -47.76564	Praça Eloi Chaves, Parque Industrial Lagoinha, Ribeirão Preto, São Paulo	Abrir
26/03/2026, 11:13:22	0	-21.19990, -47.76564	Praça Eloi Chaves, Parque Industrial Lagoinha, Ribeirão Preto, São Paulo	Abrir
26/03/2026, 11:16:12	0	-21.19990, -47.76564	Praça Eloi Chaves, Parque Industrial Lagoinha, Ribeirão Preto, São Paulo	Abrir
26/03/2026, 11:16:22	0	-21.19990, -47.76564	Praça Eloi Chaves, Parque Industrial Lagoinha, Ribeirão Preto, São Paulo	Abrir
26/03/2026, 11:19:12	0	-21.19990, -47.76564	Praça Eloi Chaves, Parque Industrial Lagoinha, Ribeirão Preto, São Paulo	Abrir
26/03/2026, 11:19:22	0	-21.19990, -47.76564	Praça Eloi Chaves, Parque Industrial Lagoinha, Ribeirão Preto, São Paulo	Abrir
26/03/2026, 11:22:12	0	-21.19990, -47.76564	Praça Eloi Chaves, Parque Industrial Lagoinha, Ribeirão Preto, São Paulo	Abrir
26/03/2026, 11:22:22	0	-21.19990, -47.76564	Praça Eloi Chaves, Parque Industrial Lagoinha, Ribeirão Preto, São Paulo	Abrir
26/03/2026, 11:25:12	0	-21.19990, -47.76564	Praça Eloi Chaves, Parque Industrial Lagoinha, Ribeirão Preto, São Paulo	Abrir
26/03/2026, 11:25:22	0	-21.19990, -47.76564	Praça Eloi Chaves, Parque Industrial Lagoinha, Ribeirão Preto, São Paulo	Abrir
26/03/2026, 11:28:12	0	-21.19990, -47.76564	Praça Eloi Chaves, Parque Industrial Lagoinha, Ribeirão Preto, São Paulo	Abrir
26/03/2026, 11:28:22	0	-21.19990, -47.76564	Praça Eloi Chaves, Parque Industrial Lagoinha, Ribeirão Preto, São Paulo	Abrir

Data/Hora	Vel. (km/h)	Lat/Lon	Endereço	Link
26/03/2026, 11:31:12	0	-21.19990, -47.76564	Praça Eloi Chaves, Parque Industrial Lagoinha, Ribeirão Preto, São Paulo	Abrir
26/03/2026, 11:31:22	0	-21.19990, -47.76564	Praça Eloi Chaves, Parque Industrial Lagoinha, Ribeirão Preto, São Paulo	Abrir
26/03/2026, 11:34:14	0	-21.19990, -47.76564	Praça Eloi Chaves, Parque Industrial Lagoinha, Ribeirão Preto, São Paulo	Abrir
26/03/2026, 11:34:22	0	-21.19990, -47.76564	Praça Eloi Chaves, Parque Industrial Lagoinha, Ribeirão Preto, São Paulo	Abrir
26/03/2026, 11:37:12	0	-21.19990, -47.76564	Praça Eloi Chaves, Parque Industrial Lagoinha, Ribeirão Preto, São Paulo	Abrir
26/03/2026, 11:37:22	0	-21.19990, -47.76564	Praça Eloi Chaves, Parque Industrial Lagoinha, Ribeirão Preto, São Paulo	Abrir
26/03/2026, 11:40:12	0	-21.19990, -47.76564	Praça Eloi Chaves, Parque Industrial Lagoinha, Ribeirão Preto, São Paulo	Abrir
26/03/2026, 11:40:22	0	-21.19990, -47.76564	Praça Eloi Chaves, Parque Industrial Lagoinha, Ribeirão Preto, São Paulo	Abrir
26/03/2026, 11:43:12	0	-21.19990, -47.76564	Praça Eloi Chaves, Parque Industrial Lagoinha, Ribeirão Preto, São Paulo	Abrir
26/03/2026, 11:43:22	0	-21.19990, -47.76564	Praça Eloi Chaves, Parque Industrial Lagoinha, Ribeirão Preto, São Paulo	Abrir
26/03/2026, 11:46:12	0	-21.19990, -47.76564	Praça Eloi Chaves, Parque Industrial Lagoinha, Ribeirão Preto, São Paulo	Abrir
26/03/2026, 11:46:22	0	-21.19990, -47.76564	Praça Eloi Chaves, Parque Industrial Lagoinha, Ribeirão Preto, São Paulo	Abrir
26/03/2026, 11:49:12	0	-21.19990, -47.76564	Praça Eloi Chaves, Parque Industrial Lagoinha, Ribeirão Preto, São Paulo	Abrir
26/03/2026, 11:49:22	0	-21.19990, -47.76564	Praça Eloi Chaves, Parque Industrial Lagoinha, Ribeirão Preto, São Paulo	Abrir
26/03/2026, 11:52:12	0	-21.19990, -47.76564	Praça Eloi Chaves, Parque Industrial Lagoinha, Ribeirão Preto, São Paulo	Abrir
26/03/2026, 11:52:22	0	-21.19990, -47.76564	Praça Eloi Chaves, Parque Industrial Lagoinha, Ribeirão Preto, São Paulo	Abrir
26/03/2026, 11:55:12	0	-21.19990, -47.76564	Praça Eloi Chaves, Parque Industrial Lagoinha, Ribeirão Preto, São Paulo	Abrir
26/03/2026, 11:55:22	0	-21.19990, -47.76564	Praça Eloi Chaves, Parque Industrial Lagoinha, Ribeirão Preto, São Paulo	Abrir
26/03/2026, 11:58:12	0	-21.19990, -47.76564	Praça Eloi Chaves, Parque Industrial Lagoinha, Ribeirão Preto, São Paulo	Abrir
26/03/2026, 11:58:22	0	-21.19990, -47.76564	Praça Eloi Chaves, Parque Industrial Lagoinha, Ribeirão Preto, São Paulo	Abrir
26/03/2026, 12:01:12	0	-21.19990, -47.76564	Praça Eloi Chaves, Parque Industrial Lagoinha, Ribeirão Preto, São Paulo	Abrir
26/03/2026, 12:01:22	0	-21.19990, -47.76564	Praça Eloi Chaves, Parque Industrial Lagoinha, Ribeirão Preto, São Paulo	Abrir

Data/Hora	Vel. (km/h)	Lat/Lon	Endereço	Link
26/03/2026, 12:04:12	0	-21.19990, -47.76564	Praça Eloi Chaves, Parque Industrial Lagoinha, Ribeirão Preto, São Paulo	Abrir
26/03/2026, 12:04:22	0	-21.19990, -47.76564	Praça Eloi Chaves, Parque Industrial Lagoinha, Ribeirão Preto, São Paulo	Abrir
26/03/2026, 12:07:12	0	-21.19990, -47.76564	Praça Eloi Chaves, Parque Industrial Lagoinha, Ribeirão Preto, São Paulo	Abrir
26/03/2026, 12:07:22	0	-21.19990, -47.76564	Praça Eloi Chaves, Parque Industrial Lagoinha, Ribeirão Preto, São Paulo	Abrir
26/03/2026, 12:10:12	0	-21.19990, -47.76564	Praça Eloi Chaves, Parque Industrial Lagoinha, Ribeirão Preto, São Paulo	Abrir
26/03/2026, 12:10:22	0	-21.19990, -47.76564	Praça Eloi Chaves, Parque Industrial Lagoinha, Ribeirão Preto, São Paulo	Abrir
26/03/2026, 12:13:12	0	-21.19990, -47.76564	Praça Eloi Chaves, Parque Industrial Lagoinha, Ribeirão Preto, São Paulo	Abrir
26/03/2026, 12:13:22	0	-21.19990, -47.76564	Praça Eloi Chaves, Parque Industrial Lagoinha, Ribeirão Preto, São Paulo	Abrir
26/03/2026, 12:16:12	0	-21.19990, -47.76564	Praça Eloi Chaves, Parque Industrial Lagoinha, Ribeirão Preto, São Paulo	Abrir
26/03/2026, 12:16:22	0	-21.19990, -47.76564	Praça Eloi Chaves, Parque Industrial Lagoinha, Ribeirão Preto, São Paulo	Abrir
26/03/2026, 12:19:12	0	-21.19990, -47.76564	Praça Eloi Chaves, Parque Industrial Lagoinha, Ribeirão Preto, São Paulo	Abrir
26/03/2026, 12:19:22	0	-21.19990, -47.76564	Praça Eloi Chaves, Parque Industrial Lagoinha, Ribeirão Preto, São Paulo	Abrir
26/03/2026, 12:22:12	0	-21.19990, -47.76564	Praça Eloi Chaves, Parque Industrial Lagoinha, Ribeirão Preto, São Paulo	Abrir
26/03/2026, 12:22:22	0	-21.19990, -47.76564	Praça Eloi Chaves, Parque Industrial Lagoinha, Ribeirão Preto, São Paulo	Abrir
26/03/2026, 12:25:12	0	-21.19990, -47.76564	Praça Eloi Chaves, Parque Industrial Lagoinha, Ribeirão Preto, São Paulo	Abrir
26/03/2026, 12:25:22	0	-21.19990, -47.76564	Praça Eloi Chaves, Parque Industrial Lagoinha, Ribeirão Preto, São Paulo	Abrir
26/03/2026, 12:28:12	0	-21.19990, -47.76564	Praça Eloi Chaves, Parque Industrial Lagoinha, Ribeirão Preto, São Paulo	Abrir
26/03/2026, 12:28:22	0	-21.19990, -47.76564	Praça Eloi Chaves, Parque Industrial Lagoinha, Ribeirão Preto, São Paulo	Abrir

Ⓜ Paradas

#	Início	Fim	Duração	Endereço	Maps
1	26/03/2026, 10:26:10	26/03/2026, 12:28:22	2h 2m	Praça Eloi Chaves, Parque Industrial Lagoinha, Ribeirão Preto, São Paulo	Abrir
2	26/03/2026, 12:31:10	26/03/2026, 12:52:22	21m 12s	Praça Eloi Chaves, Parque Industrial Lagoinha, Ribeirão Preto, São Paulo	Abrir

Paradas são detectadas quando o veículo fica parado por um tempo mínimo.

Viagem #7

26/03/2026, 12:52:22 → 26/03/2026, 12:53:03

Distância: 0.01 km

Duração: 0m

Movendo: 41s

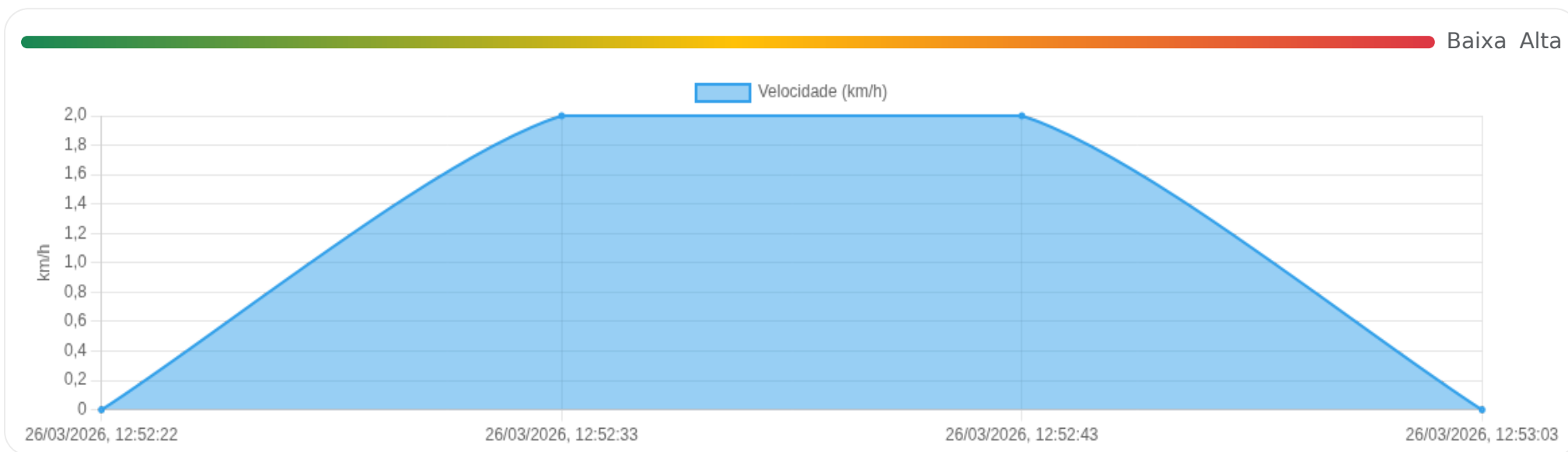
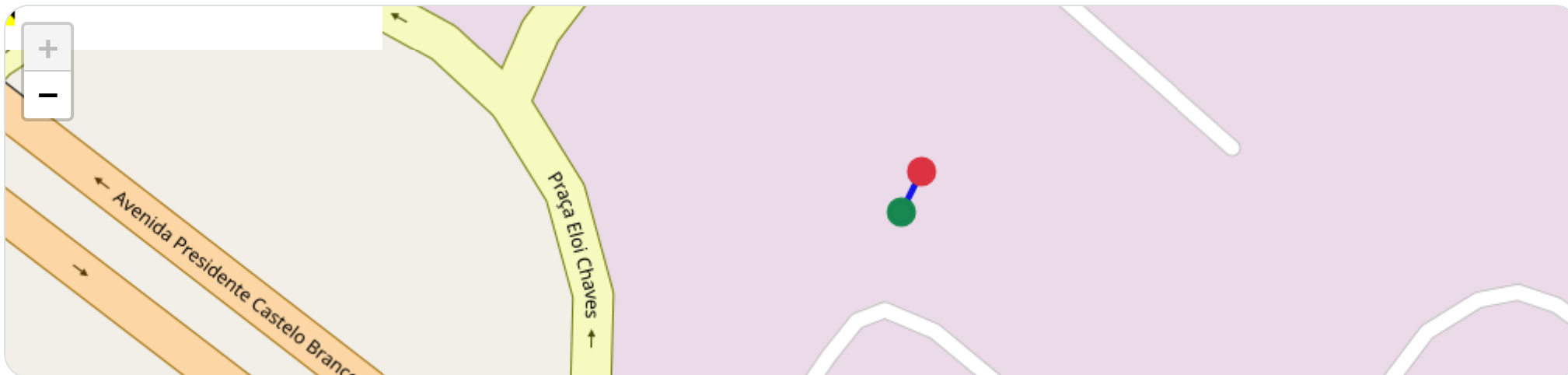
Parado: 0m

Vel. Máx: 2 km/h

Início: 26/03/2026, 12:52:22 **Fim:** 26/03/2026, 12:53:03 **Duração:** 0m **Distância:** 0.01 km **Vel. Máx:** 2 km/h

► **Partida:** Avenida Presidente Castelo Branco, Parque Industrial Lagoinha, Ribeirão Preto, São Paulo

■ **Chegada:** Praça Eloi Chaves, Parque Industrial Lagoinha, Ribeirão Preto, São Paulo



☰ **Posições**

Tabela completa da viagem.

Data/Hora	Vel. (km/h)	Lat/Lon	Endereço	Link
26/03/2026, 12:52:22	0	-21.20004, -47.76560	Avenida Presidente Castelo Branco, Parque Industrial Lagoinha, Ribeirão Preto, São Paulo	Abrir
26/03/2026, 12:52:33	2	-21.20004, -47.76560	Avenida Presidente Castelo Branco, Parque Industrial Lagoinha, Ribeirão Preto, São Paulo	Abrir
26/03/2026, 12:52:43	2	-21.20004, -47.76560	Avenida Presidente Castelo Branco, Parque Industrial Lagoinha, Ribeirão Preto, São Paulo	Abrir
26/03/2026, 12:53:03	0	-21.19997, -47.76556	Praça Eloi Chaves, Parque Industrial Lagoinha, Ribeirão Preto, São Paulo	Abrir

Ⓜ Paradas

#	Início	Fim	Duração	Endereço	Maps
1	26/03/2026, 12:53:03	26/03/2026, 12:58:22	5m 19s	Praça Eloi Chaves, Parque Industrial Lagoinha, Ribeirão Preto, São Paulo	Abrir

Paradas são detectadas quando o veículo fica parado por um tempo mínimo.

Viagem #8

26/03/2026, 12:58:22 → 26/03/2026, 12:59:03

Distância: 0.01 km

Duração: 0m

Movendo: 41s

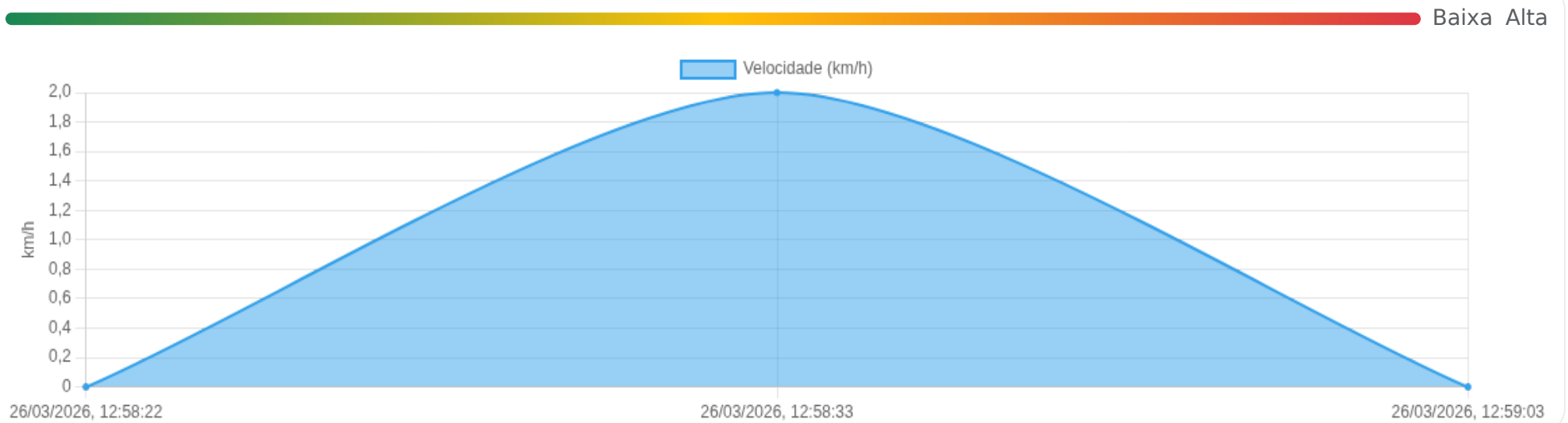
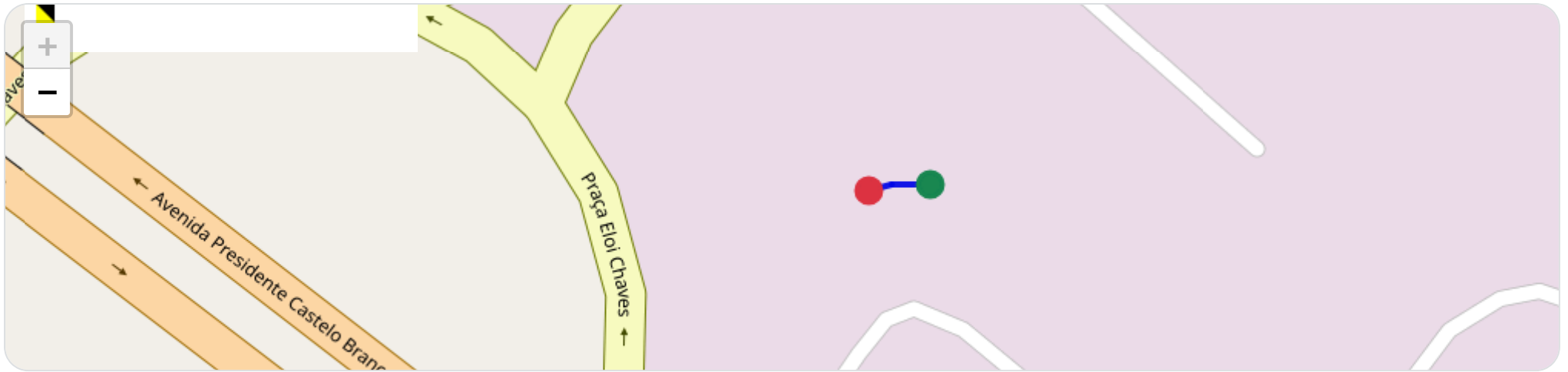
Parado: 0m

Vel. Máx: 2 km/h

Início: 26/03/2026, 12:58:22 **Fim:** 26/03/2026, 12:59:03 **Duração:** 0m **Distância:** 0.01 km **Vel. Máx:** 2 km/h

► **Partida:** Praça Eloi Chaves, Parque Industrial Lagoinha, Ribeirão Preto, São Paulo

■ **Chegada:** Praça Eloi Chaves, Parque Industrial Lagoinha, Ribeirão Preto, São Paulo



☰ Posições

[Tabela completa da viagem.](#)

Data/Hora	Vel. (km/h)	Lat/Lon	Endereço	Link
26/03/2026, 12:58:22	0	-21.19999, -47.76560	Praça Eloi Chaves, Parque Industrial Lagoinha, Ribeirão Preto, São Paulo	Abrir
26/03/2026, 12:58:33	2	-21.19999, -47.76567	—	Abrir
26/03/2026, 12:59:03	0	-21.20000, -47.76571	Praça Eloi Chaves, Parque Industrial Lagoinha, Ribeirão Preto, São Paulo	Abrir

Ⓜ Paradas

#	Início	Fim	Duração	Endereço	Maps
Nenhuma parada registrada.					

Paradas são detectadas quando o veículo fica parado por um tempo mínimo.

Gerado em 26/03/2026, 15:23:53