

Dispositivo

**FHW0031**

Período

**26/03/2026,  
00:00:00 →  
26/03/2026,  
23:59:00**

Viagens

**12**

Distância total

**23.24 km**

Velocidade média

**18 km/h**

Velocidade máxima

**62 km/h**

## ⚡ Resumo executivo

↕ **Movendo: 52%**

⏸ **Parado: 48%**

🚗 **>80: 0%**

⚠ **>100: 0%**

Pico de velocidade

**62 km/h**

26/03/2026, 09:34:01

Horário com mais movimento

**14:00**

Resumo do período

Parada mais longa

**2h 14m**

Rua Mato Grosso, Ipiranga, Ribeirão Preto, São Paulo

Risco do período

**Médio**

Excessos + ocioso/paradas longas

## 🚨 Eventos do período

Excessos acima de 100 km/h + ocioso/paradas longas

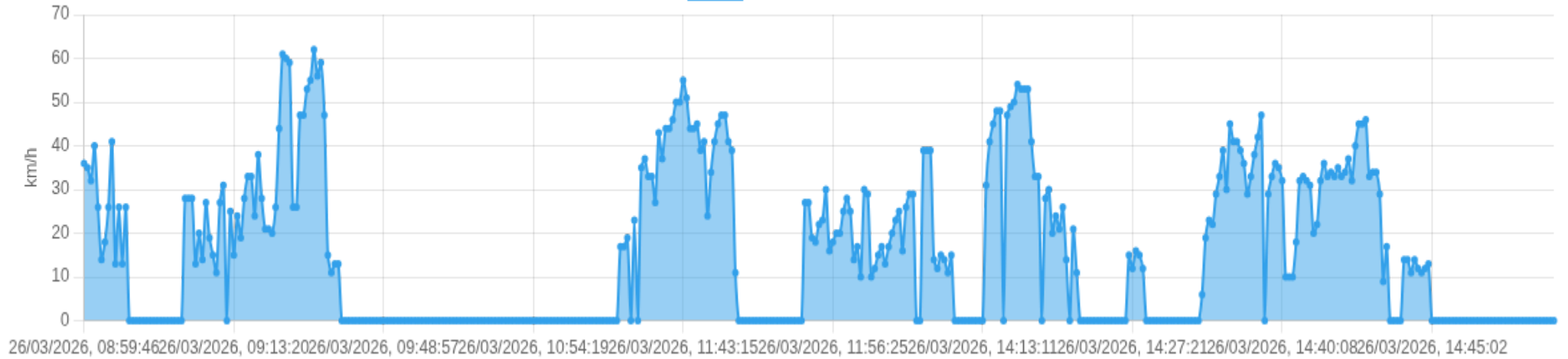
Tipo	Quando	Valor	Endereço	Mapa
▶ <b>Paradas longas</b>				
<b>Parada</b>	2026-03-26T09:45:38.000Z → 2026-03-26T11:59:45.000Z	<b>2h 14m</b>	Rua Mato Grosso, Ipiranga, Ribeirão Preto, São Paulo	Abrir
<b>Parada</b>	2026-03-26T12:36:33.000Z → 2026-03-26T13:37:38.000Z	<b>1h 1m</b>	Via Norte, Jardim Marincek, Ribeirão Preto, São Paulo	Abrir
<b>Parada</b>	2026-03-26T13:38:09.000Z → 2026-03-26T14:39:38.000Z	<b>1h 1m</b>	Via Norte, Jardim Marincek, Ribeirão Preto, São Paulo	Abrir

Critérios: excesso = velocidade acima do limite. Ocioso = parado + motor ligado por  $\geq 10m$ . Parada longa = duração  $\geq 30m$ .

## Velocidade (visão geral)

limite: 100 km/h

Velocidade (km/h)



0-60 60- 100 > 100

Clique em um ponto (no navegador) para abrir a posição no mapa.

Viagem #1

25/03/2026, 23:03:25 → 26/03/2026, 00:44:45

Distância: 0 km

Duração: 1h 41m

Movendo: 0m

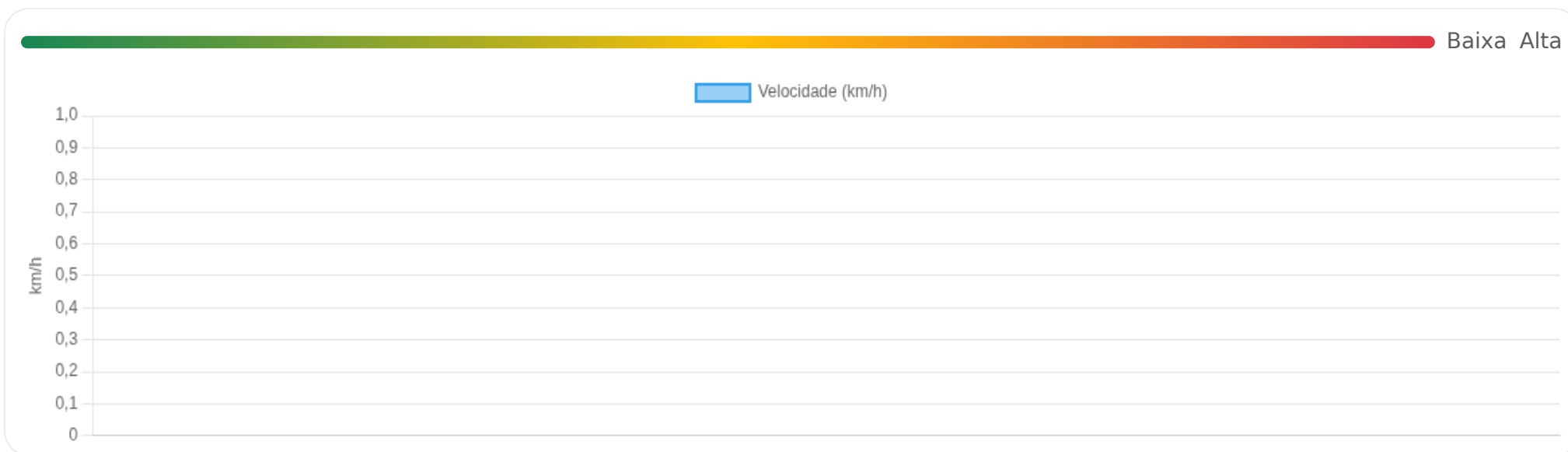
Parado: 0m

Vel. Máx: 0 km/h

Início: 25/03/2026, 23:03:25 Fim: 26/03/2026, 00:44:45 Duração: 1h 41m Distância: 0 km Vel. Máx: 0 km/h

► Partida: —

■ Chegada: —



☰ **Posições**

Tabela completa da viagem.

Data/Hora	Vel. (km/h)	Lat/Lon	Endereço	Link
-----------	-------------	---------	----------	------

⏸ **Paradas**

#	Início	Fim	Duração	Endereço	Maps
Nenhuma parada registrada.					

Paradas são detectadas quando o veículo fica parado por um tempo mínimo.

Viagem #2

26/03/2026, 02:17:37 → 26/03/2026, 03:41:35

Distância: 0 km

Duração: 1h 23m

Movendo: 0m

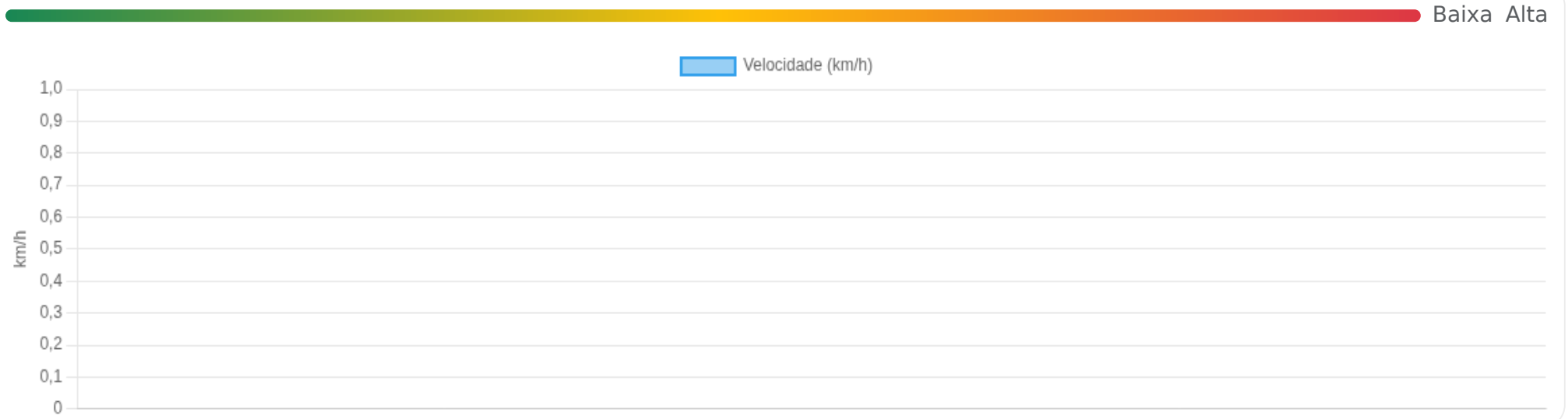
Parado: 0m

Vel. Máx: 0 km/h

Início: 26/03/2026, 02:17:37 Fim: 26/03/2026, 03:41:35 Duração: 1h 23m Distância: 0 km Vel. Máx: 0 km/h

► Partida: —

■ Chegada: —



### ☰ Posições

Tabela completa da viagem.

Data/Hora	Vel. (km/h)	Lat/Lon	Endereço	Link
-----------	-------------	---------	----------	------

### ⏸ Paradas

#	Início	Fim	Duração	Endereço	Maps
Nenhuma parada registrada.					

Paradas são detectadas quando o veículo fica parado por um tempo mínimo.

Viagem #3

26/03/2026, 03:45:35 → 26/03/2026, 06:45:38

Distância: 0 km

Duração: 3h 0m

Movendo: 0m

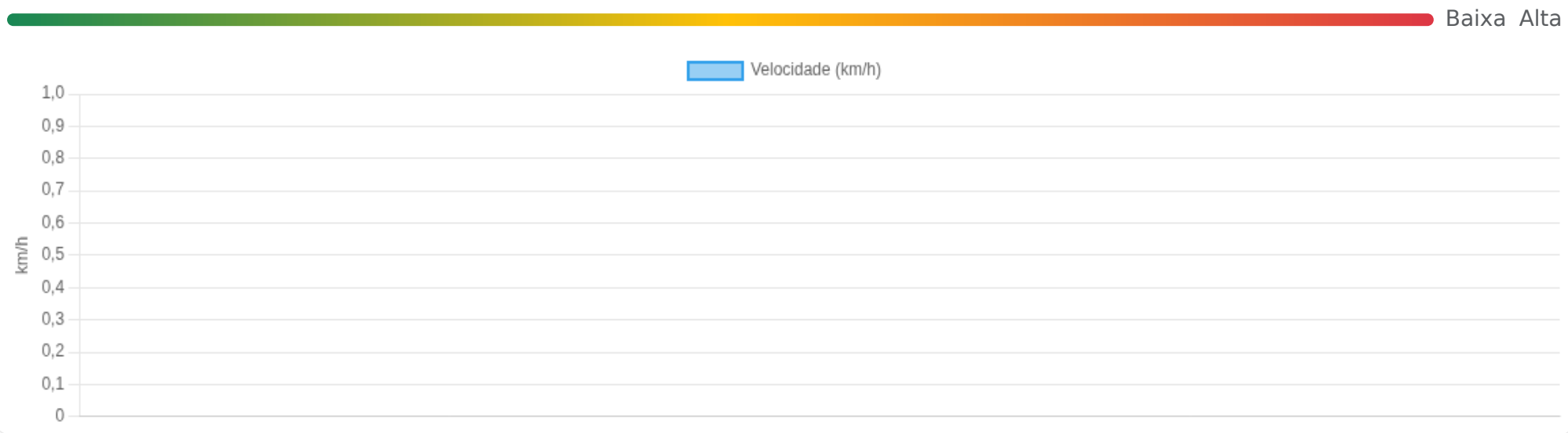
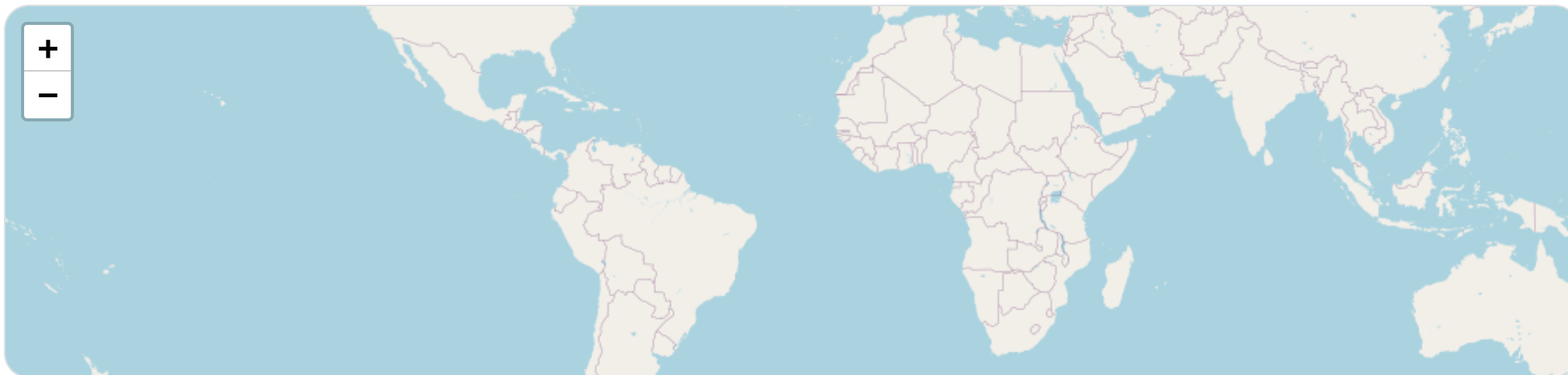
Parado: 0m

Vel. Máx: 0 km/h

Início: 26/03/2026, 03:45:35 Fim: 26/03/2026, 06:45:38 Duração: 3h 0m Distância: 0 km Vel. Máx: 0 km/h

► Partida: —

■ Chegada: —



☰ **Posições**

Tabela completa da viagem.

Data/Hora	Vel. (km/h)	Lat/Lon	Endereço	Link
-----------	-------------	---------	----------	------

⏸ **Paradas**

#	Início	Fim	Duração	Endereço	Maps
1	26/03/2026, 06:45:38	26/03/2026, 08:59:45	<b>2h 14m</b>	Rua Mato Grosso, Ipiranga, Ribeirão Preto, São Paulo	<a href="#">Abrir</a>

Paradas são detectadas quando o veículo fica parado por um tempo mínimo.

📄 **Viagem #4** 26/03/2026, 08:59:45 → 26/03/2026, 09:03:45

**Distância:** 0.45 km

**Duração:** 4m

**Movendo:** 1m 45s

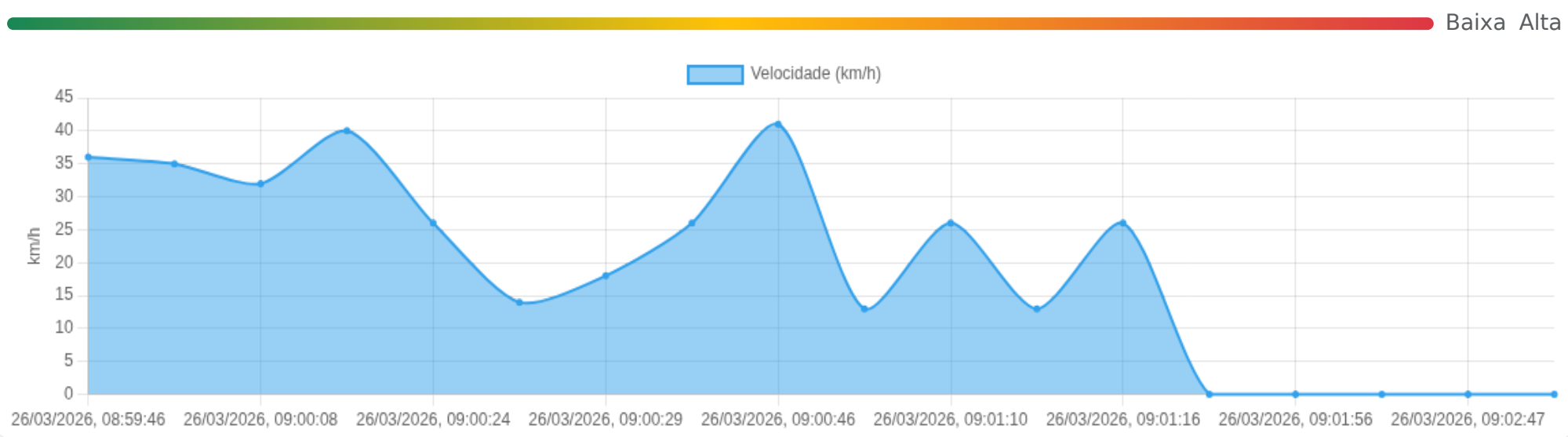
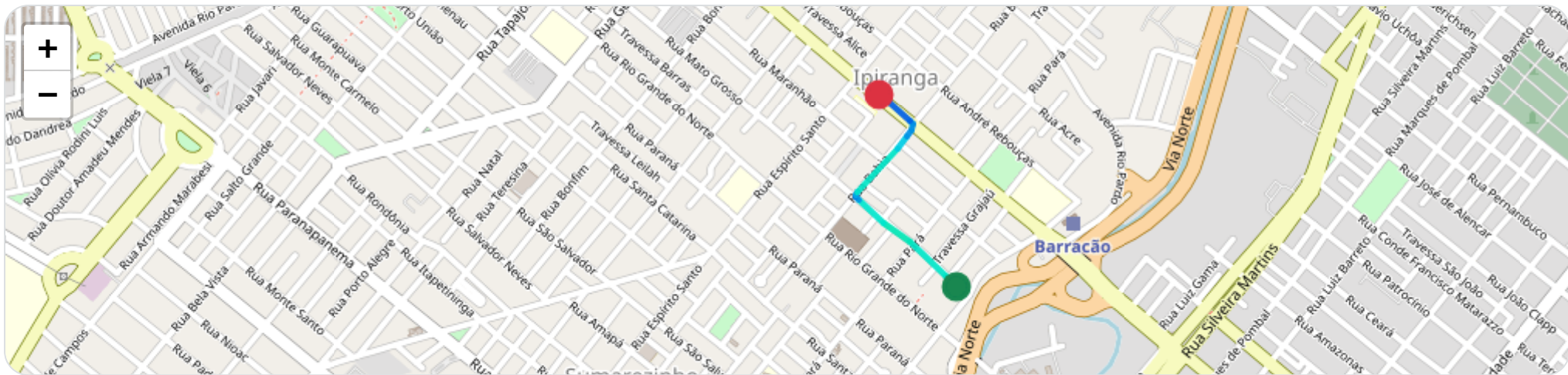
**Parado:** 1m 29s

**Vel. Máx:** 41 km/h

**Início:** 26/03/2026, 08:59:45 **Fim:** 26/03/2026, 09:03:45 **Duração:** 4m **Distância:** 0.45 km **Vel. Máx:** 41 km/h

▶ **Partida:** Rua Mato Grosso, Ipiranga, Ribeirão Preto, São Paulo

■ **Chegada:** Rizzieri Fabris, Ipiranga, Ribeirão Preto, São Paulo



☰ **Posições**

Tabela completa da viagem.

Data/Hora	Vel. (km/h)	Lat/Lon	Endereço	Link
26/03/2026, 08:59:46	36	-21.16091, -47.81718	Rua Mato Grosso, Ipiranga, Ribeirão Preto, São Paulo	Abrir
26/03/2026, 08:59:50	35	-21.16066, -47.81748	—	Abrir
26/03/2026, 09:00:08	32	-21.15977, -47.81847	—	Abrir
26/03/2026, 09:00:16	40	-21.15927, -47.81919	—	Abrir
26/03/2026, 09:00:24	26	-21.15868, -47.81988	—	Abrir
26/03/2026, 09:00:27	14	-21.15859, -47.81996	—	Abrir
26/03/2026, 09:00:29	18	-21.15854, -47.81996	—	Abrir
26/03/2026, 09:00:30	26	-21.15849, -47.81994	—	Abrir
26/03/2026, 09:00:46	41	-21.15737, -47.81882	—	Abrir
26/03/2026, 09:00:51	13	-21.15703, -47.81854	—	Abrir
26/03/2026, 09:01:10	26	-21.15687, -47.81842	—	Abrir
26/03/2026, 09:01:13	13	-21.15674, -47.81836	—	Abrir
26/03/2026, 09:01:16	26	-21.15664, -47.81848	—	Abrir
26/03/2026, 09:01:47	0	-21.15595, -47.81930	—	Abrir
26/03/2026, 09:01:56	0	-21.15595, -47.81930	—	Abrir
26/03/2026, 09:02:17	0	-21.15597, -47.81931	—	Abrir
26/03/2026, 09:02:47	0	-21.15596, -47.81932	Rizzieri Fabris, Ipiranga, Ribeirão Preto, São Paulo	Abrir
26/03/2026, 09:03:16	0	-21.15596, -47.81932	Rizzieri Fabris, Ipiranga, Ribeirão Preto, São Paulo	Abrir

## 📍 Paradas

#	Início	Fim	Duração	Endereço	Maps
1	26/03/2026, 09:03:45	26/03/2026, 09:11:39	<b>7m 54s</b>	Rizzieri Fabris, Ipiranga, Ribeirão Preto, São Paulo	Abrir

Paradas são detectadas quando o veículo fica parado por um tempo mínimo.

📄 **Viagem #5** 26/03/2026, 09:11:39 → 26/03/2026, 09:34:56

**Distância:** 5.41 km

**Duração:** 23m

**Movendo:** 5m 17s

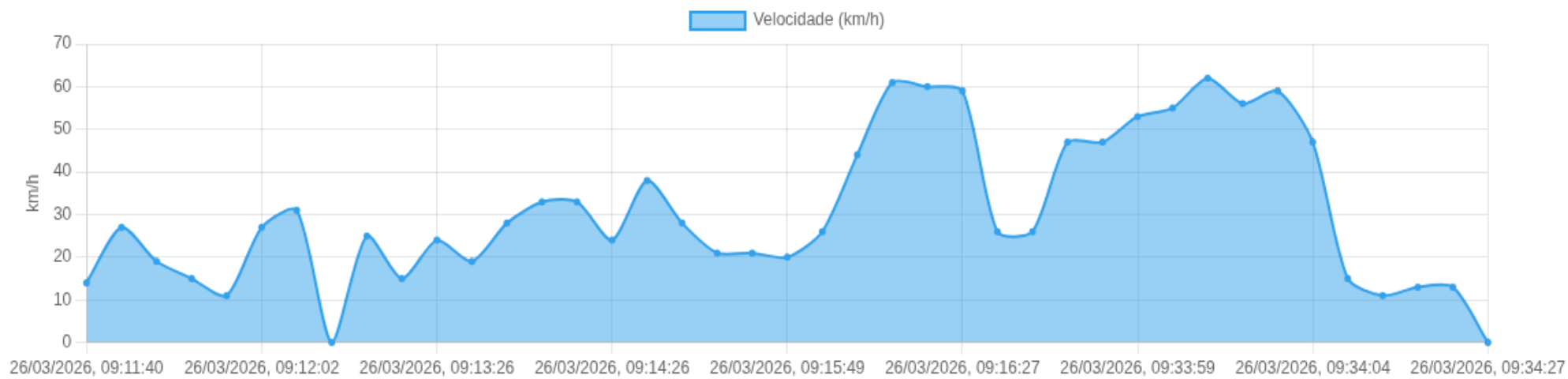
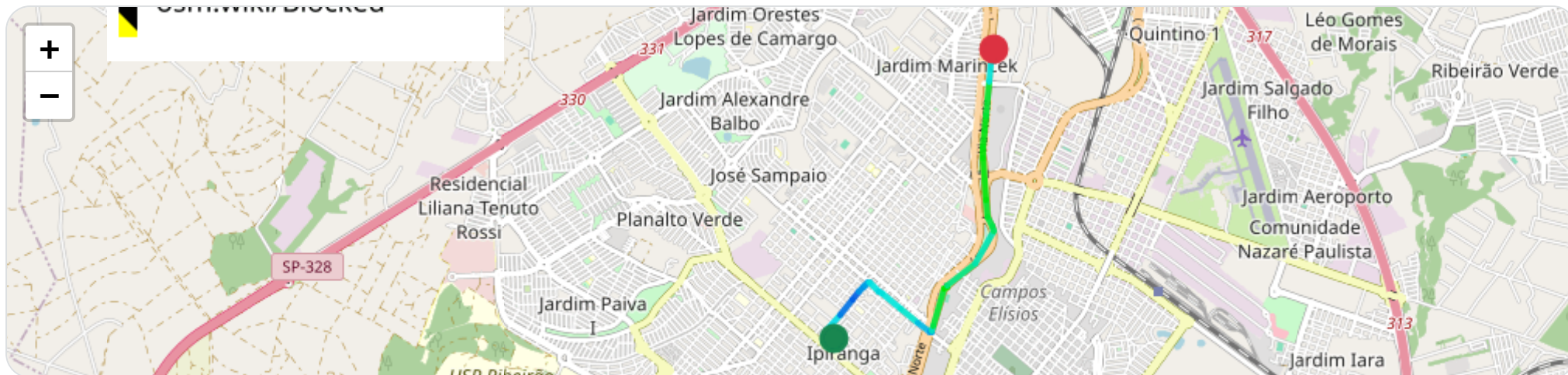
**Parado:** 0m

**Vel. Máx:** 62 km/h

**Início:** 26/03/2026, 09:11:39 **Fim:** 26/03/2026, 09:34:56 **Duração:** 23m **Distância:** 5.41 km **Vel. Máx:** 62 km/h

▶ **Partida:** Rua André Rebouças, Ipiranga, Ribeirão Preto, São Paulo

■ **Chegada:** Via Norte, Jardim Marincek, Ribeirão Preto, São Paulo



☰ **Posições**

Tabela completa da viagem.

<b>Data/Hora</b>	<b>Vel. (km/h)</b>	<b>Lat/Lon</b>	<b>Endereço</b>	<b>Link</b>
26/03/2026, 09:11:40	14	-21.15396, -47.81989	Rua André Rebouças, Ipiranga, Ribeirão Preto, São Paulo	<a href="#">Abrir</a>
26/03/2026, 09:11:56	27	-21.15343, -47.82066	—	<a href="#">Abrir</a>
26/03/2026, 09:11:57	19	-21.15339, -47.82071	—	<a href="#">Abrir</a>
26/03/2026, 09:11:58	15	-21.15336, -47.82074	—	<a href="#">Abrir</a>
26/03/2026, 09:12:00	11	-21.15332, -47.82075	—	<a href="#">Abrir</a>
26/03/2026, 09:12:02	27	-21.15323, -47.82071	—	<a href="#">Abrir</a>
26/03/2026, 09:12:26	31	-21.15154, -47.81919	—	<a href="#">Abrir</a>
26/03/2026, 09:12:56	0	-21.15000, -47.81779	—	<a href="#">Abrir</a>
26/03/2026, 09:13:11	25	-21.14922, -47.81713	—	<a href="#">Abrir</a>
26/03/2026, 09:13:20	15	-21.14874, -47.81669	—	<a href="#">Abrir</a>
26/03/2026, 09:13:26	24	-21.14856, -47.81652	—	<a href="#">Abrir</a>
26/03/2026, 09:13:40	19	-21.14816, -47.81610	—	<a href="#">Abrir</a>
26/03/2026, 09:13:42	28	-21.14824, -47.81597	—	<a href="#">Abrir</a>
26/03/2026, 09:14:04	33	-21.14916, -47.81485	—	<a href="#">Abrir</a>
26/03/2026, 09:14:06	33	-21.14916, -47.81485	—	<a href="#">Abrir</a>
26/03/2026, 09:14:26	24	-21.14941, -47.81453	—	<a href="#">Abrir</a>
26/03/2026, 09:14:56	38	-21.15096, -47.81251	—	<a href="#">Abrir</a>
26/03/2026, 09:15:26	28	-21.15240, -47.81069	—	<a href="#">Abrir</a>
26/03/2026, 09:15:46	21	-21.15336, -47.80930	Rua Pernambuco, Ipiranga, Ribeirão Preto, São Paulo	<a href="#">Abrir</a>
26/03/2026, 09:15:48	21	-21.15338, -47.80919	—	<a href="#">Abrir</a>
26/03/2026, 09:15:49	20	-21.15335, -47.80913	—	<a href="#">Abrir</a>
26/03/2026, 09:15:51	26	-21.15324, -47.80906	—	<a href="#">Abrir</a>

Data/Hora	Vel. (km/h)	Lat/Lon	Endereço	Link
26/03/2026, 09:15:56	44	-21.15277, -47.80892	—	Abrir
26/03/2026, 09:16:24	61	-21.14890, -47.80762	—	Abrir
26/03/2026, 09:16:26	60	-21.14864, -47.80739	—	Abrir
26/03/2026, 09:16:27	59	-21.14854, -47.80728	—	Abrir
26/03/2026, 09:16:56	26	-21.14628, -47.80423	Via Norte, Ipiranga, Ribeirão Preto, São Paulo	Abrir
26/03/2026, 09:33:56	26	-21.14628, -47.80423	Via Norte, Ipiranga, Ribeirão Preto, São Paulo	Abrir
26/03/2026, 09:33:57	47	-21.14302, -47.80224	—	Abrir
26/03/2026, 09:33:58	47	-21.14254, -47.80241	—	Abrir
26/03/2026, 09:33:59	53	-21.14157, -47.80284	—	Abrir
26/03/2026, 09:34:00	55	-21.13972, -47.80300	—	Abrir
26/03/2026, 09:34:01	62	-21.13547, -47.80334	—	Abrir
26/03/2026, 09:34:02	56	-21.13425, -47.80348	—	Abrir
26/03/2026, 09:34:03	59	-21.13109, -47.80312	—	Abrir
26/03/2026, 09:34:04	47	-21.12763, -47.80276	—	Abrir
26/03/2026, 09:34:05	15	-21.12418, -47.80236	—	Abrir
26/03/2026, 09:34:06	11	-21.12414, -47.80236	—	Abrir
26/03/2026, 09:34:07	13	-21.12401, -47.80229	—	Abrir
26/03/2026, 09:34:08	13	-21.12401, -47.80229	—	Abrir
26/03/2026, 09:34:27	0	-21.12428, -47.80216	Via Norte, Jardim Marincek, Ribeirão Preto, São Paulo	Abrir

## 📍 Paradas

#	Início	Fim	Duração	Endereço	Maps
Nenhuma parada registrada.					

Paradas são detectadas quando o veículo fica parado por um tempo mínimo.

📄 **Viagem #6** 26/03/2026, 09:36:32 → 26/03/2026, 10:38:09

**Distância:** 0.05 km

**Duração:** 1h 1m

**Movendo:** 31s

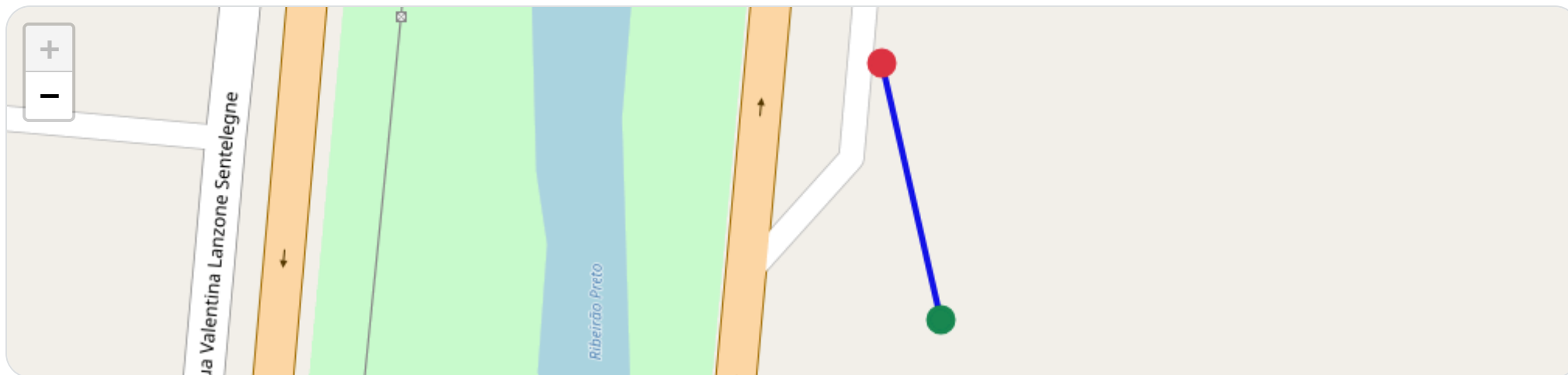
**Parado:** 1h 1m

**Vel. Máx:** 0 km/h

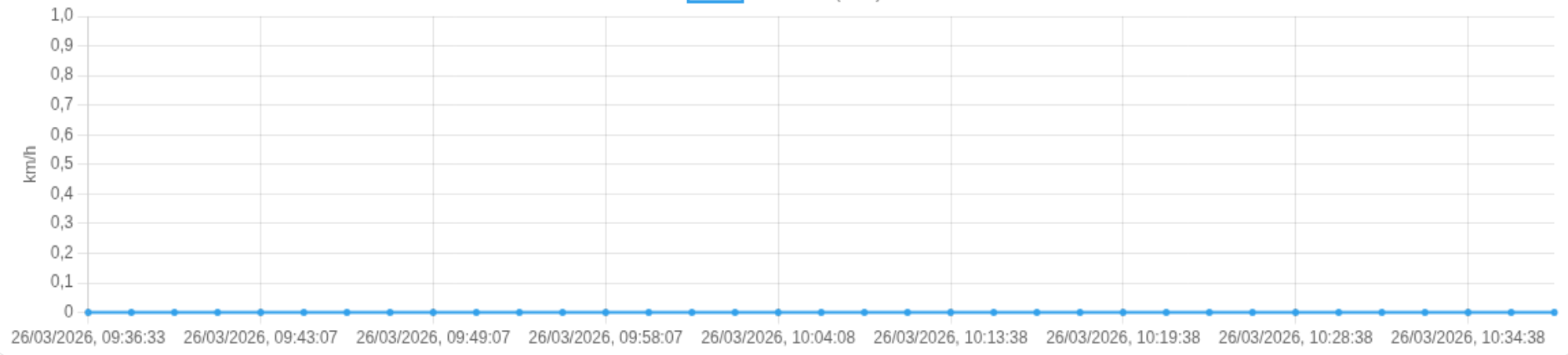
**Início:** 26/03/2026, 09:36:32 **Fim:** 26/03/2026, 10:38:09 **Duração:** 1h 1m **Distância:** 0.05 km **Vel. Máx:** 0 km/h

▶ **Partida:** Via Norte, Jardim Marincek, Ribeirão Preto, São Paulo

■ **Chegada:** Via Norte, Jardim Marincek, Ribeirão Preto, São Paulo



Velocidade (km/h)



☰ **Posições**

Tabela completa da viagem.

<b>Data/Hora</b>	<b>Vel. (km/h)</b>	<b>Lat/Lon</b>	<b>Endereço</b>	<b>Link</b>
26/03/2026, 09:36:33	0	-21.12428, -47.80216	Via Norte, Jardim Marincek, Ribeirão Preto, São Paulo	<a href="#">Abrir</a>
26/03/2026, 09:37:07	0	-21.12428, -47.80216	Via Norte, Jardim Marincek, Ribeirão Preto, São Paulo	<a href="#">Abrir</a>
26/03/2026, 09:38:57	0	-21.12428, -47.80216	Via Norte, Jardim Marincek, Ribeirão Preto, São Paulo	<a href="#">Abrir</a>
26/03/2026, 09:40:07	0	-21.12428, -47.80216	Via Norte, Jardim Marincek, Ribeirão Preto, São Paulo	<a href="#">Abrir</a>
26/03/2026, 09:43:07	0	-21.12428, -47.80216	Via Norte, Jardim Marincek, Ribeirão Preto, São Paulo	<a href="#">Abrir</a>
26/03/2026, 09:43:57	0	-21.12428, -47.80216	Via Norte, Jardim Marincek, Ribeirão Preto, São Paulo	<a href="#">Abrir</a>
26/03/2026, 09:46:07	0	-21.12428, -47.80216	Via Norte, Jardim Marincek, Ribeirão Preto, São Paulo	<a href="#">Abrir</a>
26/03/2026, 09:48:57	0	-21.12428, -47.80216	Via Norte, Jardim Marincek, Ribeirão Preto, São Paulo	<a href="#">Abrir</a>
26/03/2026, 09:49:07	0	-21.12428, -47.80216	Via Norte, Jardim Marincek, Ribeirão Preto, São Paulo	<a href="#">Abrir</a>
26/03/2026, 09:52:07	0	-21.12428, -47.80216	Via Norte, Jardim Marincek, Ribeirão Preto, São Paulo	<a href="#">Abrir</a>
26/03/2026, 09:53:57	0	-21.12428, -47.80216	Via Norte, Jardim Marincek, Ribeirão Preto, São Paulo	<a href="#">Abrir</a>
26/03/2026, 09:55:07	0	-21.12428, -47.80216	Via Norte, Jardim Marincek, Ribeirão Preto, São Paulo	<a href="#">Abrir</a>
26/03/2026, 09:58:07	0	-21.12428, -47.80216	Via Norte, Jardim Marincek, Ribeirão Preto, São Paulo	<a href="#">Abrir</a>
26/03/2026, 09:58:57	0	-21.12428, -47.80216	Via Norte, Jardim Marincek, Ribeirão Preto, São Paulo	<a href="#">Abrir</a>
26/03/2026, 10:01:07	0	-21.12428, -47.80216	Via Norte, Jardim Marincek, Ribeirão Preto, São Paulo	<a href="#">Abrir</a>
26/03/2026, 10:03:58	0	-21.12428, -47.80216	Via Norte, Jardim Marincek, Ribeirão Preto, São Paulo	<a href="#">Abrir</a>
26/03/2026, 10:04:08	0	-21.12428, -47.80216	Via Norte, Jardim Marincek, Ribeirão Preto, São Paulo	<a href="#">Abrir</a>
26/03/2026, 10:07:08	0	-21.12428, -47.80216	Via Norte, Jardim Marincek, Ribeirão Preto, São Paulo	<a href="#">Abrir</a>
26/03/2026, 10:08:58	0	-21.12428, -47.80216	Via Norte, Jardim Marincek, Ribeirão Preto, São Paulo	<a href="#">Abrir</a>
26/03/2026, 10:13:28	0	-21.12428, -47.80216	Via Norte, Jardim Marincek, Ribeirão Preto, São Paulo	<a href="#">Abrir</a>
26/03/2026, 10:13:38	0	-21.12428, -47.80216	Via Norte, Jardim Marincek, Ribeirão Preto, São Paulo	<a href="#">Abrir</a>
26/03/2026, 10:14:18	0	-21.12428, -47.80216	Via Norte, Jardim Marincek, Ribeirão Preto, São Paulo	<a href="#">Abrir</a>

Data/Hora	Vel. (km/h)	Lat/Lon	Endereço	Link
26/03/2026, 10:16:38	0	-21.12428, -47.80216	Via Norte, Jardim Marincek, Ribeirão Preto, São Paulo	Abrir
26/03/2026, 10:19:18	0	-21.12428, -47.80216	Via Norte, Jardim Marincek, Ribeirão Preto, São Paulo	Abrir
26/03/2026, 10:19:38	0	-21.12428, -47.80216	Via Norte, Jardim Marincek, Ribeirão Preto, São Paulo	Abrir
26/03/2026, 10:22:38	0	-21.12428, -47.80216	Via Norte, Jardim Marincek, Ribeirão Preto, São Paulo	Abrir
26/03/2026, 10:24:18	0	-21.12428, -47.80216	Via Norte, Jardim Marincek, Ribeirão Preto, São Paulo	Abrir
26/03/2026, 10:25:38	0	-21.12428, -47.80216	Via Norte, Jardim Marincek, Ribeirão Preto, São Paulo	Abrir
26/03/2026, 10:28:38	0	-21.12428, -47.80216	Via Norte, Jardim Marincek, Ribeirão Preto, São Paulo	Abrir
26/03/2026, 10:29:18	0	-21.12428, -47.80216	Via Norte, Jardim Marincek, Ribeirão Preto, São Paulo	Abrir
26/03/2026, 10:31:38	0	-21.12428, -47.80216	Via Norte, Jardim Marincek, Ribeirão Preto, São Paulo	Abrir
26/03/2026, 10:34:18	0	-21.12428, -47.80216	Via Norte, Jardim Marincek, Ribeirão Preto, São Paulo	Abrir
26/03/2026, 10:34:38	0	-21.12428, -47.80216	Via Norte, Jardim Marincek, Ribeirão Preto, São Paulo	Abrir
26/03/2026, 10:37:38	0	-21.12428, -47.80216	Via Norte, Jardim Marincek, Ribeirão Preto, São Paulo	Abrir
26/03/2026, 10:38:09	0	-21.12387, -47.80226	Via Norte, Jardim Marincek, Ribeirão Preto, São Paulo	Abrir

## ⓘ Paradas

#	Início	Fim	Duração	Endereço	Maps
1	26/03/2026, 09:36:33	26/03/2026, 10:37:38	<b>1h 1m</b>	Via Norte, Jardim Marincek, Ribeirão Preto, São Paulo	Abrir
2	26/03/2026, 10:38:09	26/03/2026, 11:39:38	<b>1h 1m</b>	Via Norte, Jardim Marincek, Ribeirão Preto, São Paulo	Abrir

Paradas são detectadas quando o veículo fica parado por um tempo mínimo.

📄 **Viagem #7** 26/03/2026, 11:39:38 → 26/03/2026, 11:49:44

**Distância:** 3.57 km

**Duração:** 10m

**Movendo:** 6m 53s

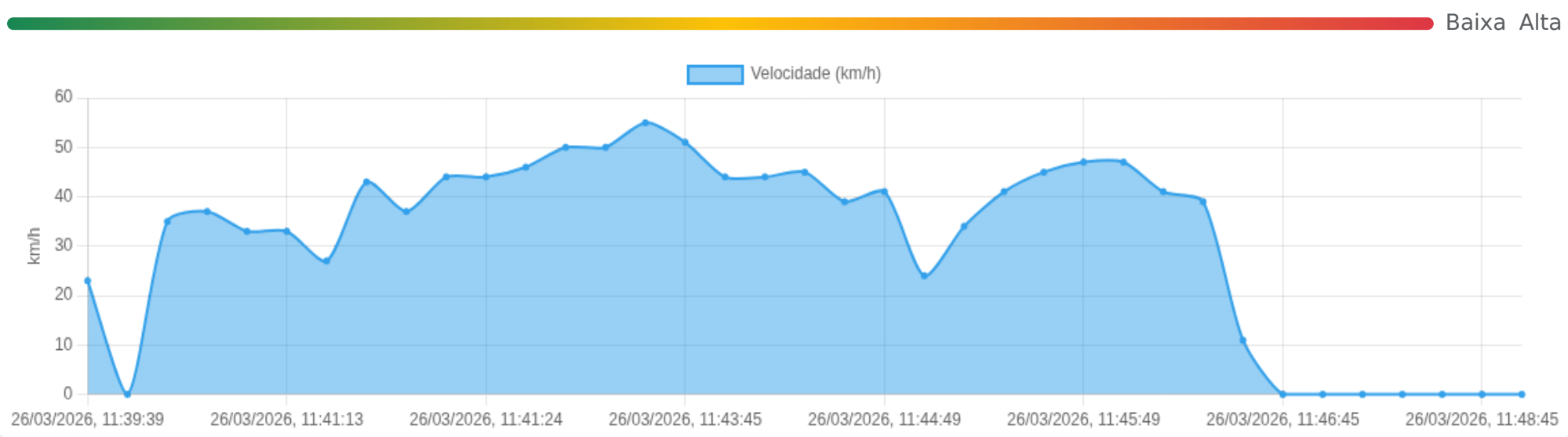
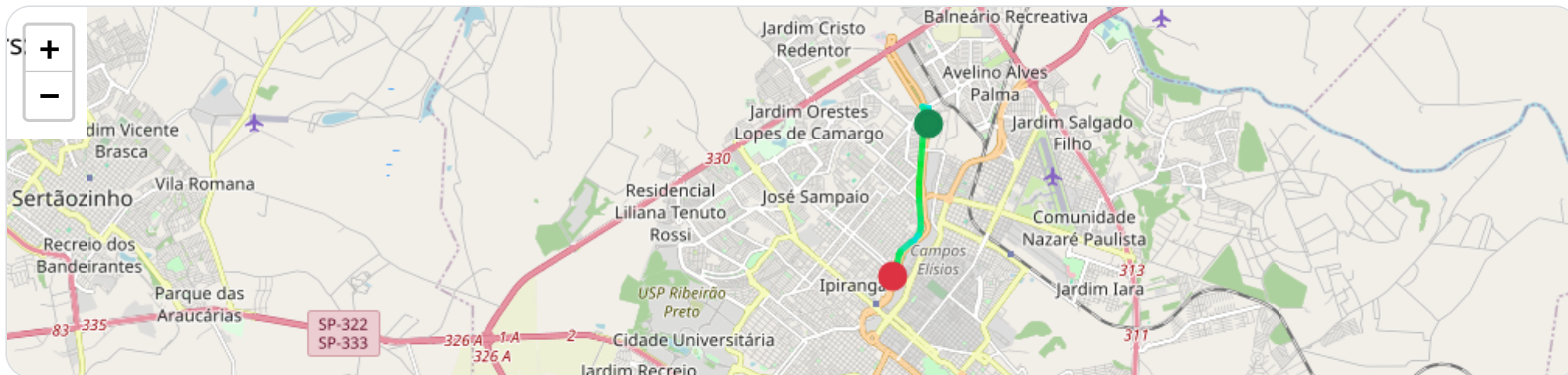
**Parado:** 2m 30s

**Vel. Máx:** 55 km/h

**Início:** 26/03/2026, 11:39:38 **Fim:** 26/03/2026, 11:49:44 **Duração:** 10m **Distância:** 3.57 km **Vel. Máx:** 55 km/h

▶ **Partida:** Via Norte, Jardim Marincek, Ribeirão Preto, São Paulo

■ **Chegada:** Via Norte, Ipiranga, Ribeirão Preto, São Paulo



☰ **Posições**

Tabela completa da viagem.

<b>Data/Hora</b>	<b>Vel. (km/h)</b>	<b>Lat/Lon</b>	<b>Endereço</b>	<b>Link</b>
26/03/2026, 11:39:39	23	-21.12240, -47.80227	Via Norte, Jardim Marincek, Ribeirão Preto, São Paulo	<a href="#">Abrir</a>
26/03/2026, 11:40:04	0	-21.12092, -47.80215	—	<a href="#">Abrir</a>
26/03/2026, 11:40:26	35	-21.11968, -47.80208	—	<a href="#">Abrir</a>
26/03/2026, 11:40:33	37	-21.11906, -47.80225	—	<a href="#">Abrir</a>
26/03/2026, 11:40:34	33	-21.11899, -47.80229	—	<a href="#">Abrir</a>
26/03/2026, 11:41:13	33	-21.11899, -47.80229	—	<a href="#">Abrir</a>
26/03/2026, 11:41:14	27	-21.11892, -47.80367	—	<a href="#">Abrir</a>
26/03/2026, 11:41:15	43	-21.11974, -47.80301	—	<a href="#">Abrir</a>
26/03/2026, 11:41:16	37	-21.11931, -47.80326	—	<a href="#">Abrir</a>
26/03/2026, 11:41:21	44	-21.12040, -47.80294	—	<a href="#">Abrir</a>
26/03/2026, 11:41:24	44	-21.12040, -47.80294	—	<a href="#">Abrir</a>
26/03/2026, 11:41:44	46	-21.12315, -47.80317	—	<a href="#">Abrir</a>
26/03/2026, 11:42:14	50	-21.12692, -47.80354	—	<a href="#">Abrir</a>
26/03/2026, 11:42:45	50	-21.13049, -47.80391	—	<a href="#">Abrir</a>
26/03/2026, 11:43:15	55	-21.13454, -47.80432	—	<a href="#">Abrir</a>
26/03/2026, 11:43:45	51	-21.13807, -47.80420	Via Norte, Jardim Marincek, Ribeirão Preto, São Paulo	<a href="#">Abrir</a>
26/03/2026, 11:44:15	44	-21.14187, -47.80379	—	<a href="#">Abrir</a>
26/03/2026, 11:44:24	44	-21.14187, -47.80379	—	<a href="#">Abrir</a>
26/03/2026, 11:44:32	45	-21.14372, -47.80381	—	<a href="#">Abrir</a>
26/03/2026, 11:44:45	39	-21.14504, -47.80430	—	<a href="#">Abrir</a>
26/03/2026, 11:44:49	41	-21.14542, -47.80452	—	<a href="#">Abrir</a>
26/03/2026, 11:45:06	24	-21.14632, -47.80545	—	<a href="#">Abrir</a>

Data/Hora	Vel. (km/h)	Lat/Lon	Endereço	Link
26/03/2026, 11:45:15	34	-21.14678, -47.80599	—	Abrir
26/03/2026, 11:45:43	41	-21.14866, -47.80824	—	Abrir
26/03/2026, 11:45:44	45	-21.14883, -47.80836	—	Abrir
26/03/2026, 11:45:49	47	-21.14923, -47.80861	—	Abrir
26/03/2026, 11:46:06	47	-21.15121, -47.80918	—	Abrir
26/03/2026, 11:46:14	41	-21.15207, -47.80924	—	Abrir
26/03/2026, 11:46:15	39	-21.15217, -47.80927	—	Abrir
26/03/2026, 11:46:36	11	-21.15370, -47.80991	—	Abrir
26/03/2026, 11:46:45	0	-21.15374, -47.81004	—	Abrir
26/03/2026, 11:47:15	0	-21.15373, -47.81005	Via Norte, Ipiranga, Ribeirão Preto, São Paulo	Abrir
26/03/2026, 11:47:25	0	-21.15373, -47.81005	Via Norte, Ipiranga, Ribeirão Preto, São Paulo	Abrir
26/03/2026, 11:47:45	0	-21.15373, -47.81005	Via Norte, Ipiranga, Ribeirão Preto, São Paulo	Abrir
26/03/2026, 11:48:15	0	-21.15369, -47.81008	Via Norte, Ipiranga, Ribeirão Preto, São Paulo	Abrir
26/03/2026, 11:48:45	0	-21.15369, -47.81008	Via Norte, Ipiranga, Ribeirão Preto, São Paulo	Abrir
26/03/2026, 11:49:15	0	-21.15369, -47.81008	Via Norte, Ipiranga, Ribeirão Preto, São Paulo	Abrir

## Ⓜ Paradas

#	Início	Fim	Duração	Endereço	Maps
1	26/03/2026, 11:49:44	26/03/2026, 11:56:07	6m 23s	Via Norte, Ipiranga, Ribeirão Preto, São Paulo	Abrir

Paradas são detectadas quando o veículo fica parado por um tempo mínimo.

📄 **Viagem #8** 26/03/2026, 11:56:07 → 26/03/2026, 12:05:11

**Distância:** 1.16 km

**Duração:** 9m

**Movendo:** 5m 2s

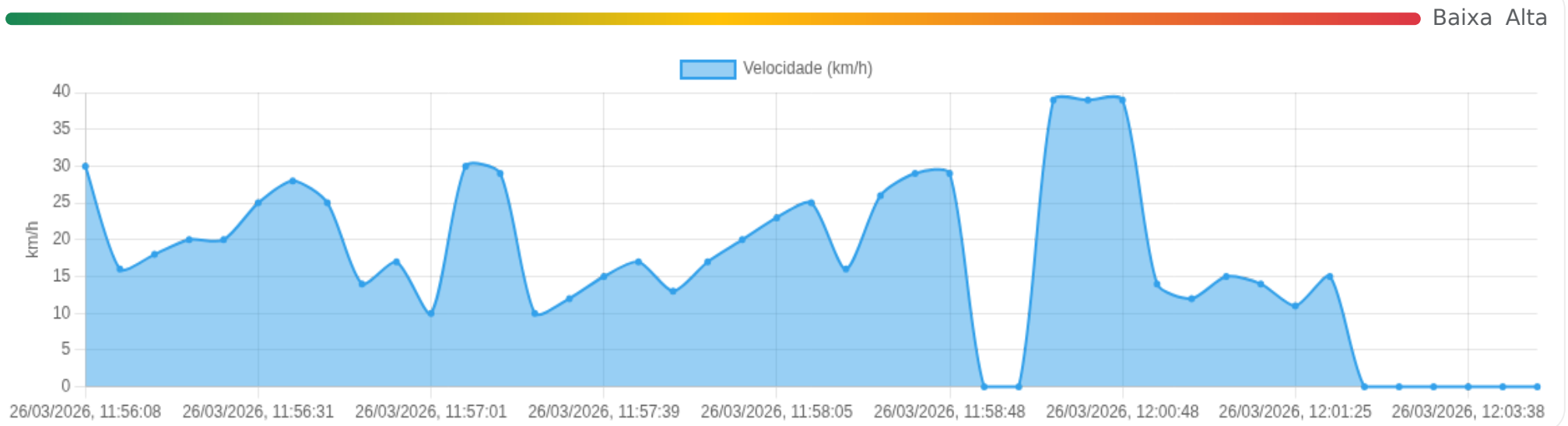
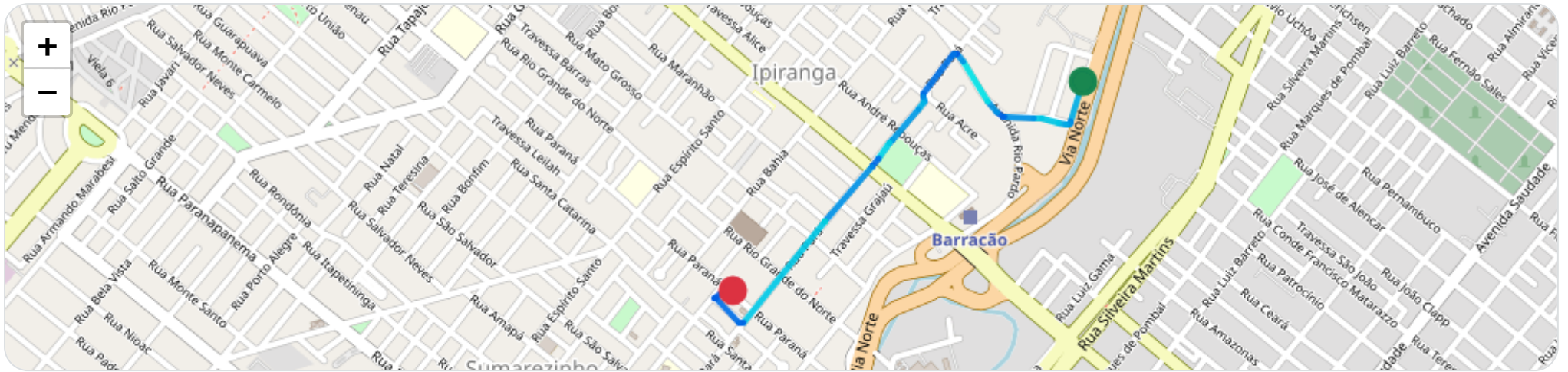
**Parado:** 2m 44s

**Vel. Máx:** 39 km/h

**Início:** 26/03/2026, 11:56:07 **Fim:** 26/03/2026, 12:05:11 **Duração:** 9m **Distância:** 1.16 km **Vel. Máx:** 39 km/h

▶ **Partida:** Rua Eduardo Andrea Matarazzo, Ipiranga, Ribeirão Preto, São Paulo

■ **Chegada:** Rua Paraná, Sumarezinho, Ribeirão Preto, São Paulo



☰ **Posições**

Tabela completa da viagem.

<b>Data/Hora</b>	<b>Vel. (km/h)</b>	<b>Lat/Lon</b>	<b>Endereço</b>	<b>Link</b>
26/03/2026, 11:56:08	30	-21.15576, -47.81079	Rua Eduardo Andrea Matarazzo, Ipiranga, Ribeirão Preto, São Paulo	<a href="#">Abrir</a>
26/03/2026, 11:56:24	16	-21.15681, -47.81112	—	<a href="#">Abrir</a>
26/03/2026, 11:56:25	18	-21.15685, -47.81114	—	<a href="#">Abrir</a>
26/03/2026, 11:56:26	20	-21.15687, -47.81119	—	<a href="#">Abrir</a>
26/03/2026, 11:56:27	20	-21.15687, -47.81124	—	<a href="#">Abrir</a>
26/03/2026, 11:56:31	25	-21.15682, -47.81148	—	<a href="#">Abrir</a>
26/03/2026, 11:56:38	28	-21.15671, -47.81194	—	<a href="#">Abrir</a>
26/03/2026, 11:56:41	25	-21.15671, -47.81218	—	<a href="#">Abrir</a>
26/03/2026, 11:56:55	14	-21.15669, -47.81299	—	<a href="#">Abrir</a>
26/03/2026, 11:56:56	17	-21.15668, -47.81302	—	<a href="#">Abrir</a>
26/03/2026, 11:57:01	10	-21.15655, -47.81317	—	<a href="#">Abrir</a>
26/03/2026, 11:57:08	30	-21.15627, -47.81344	—	<a href="#">Abrir</a>
26/03/2026, 11:57:26	29	-21.15523, -47.81411	—	<a href="#">Abrir</a>
26/03/2026, 11:57:37	10	-21.15502, -47.81432	—	<a href="#">Abrir</a>
26/03/2026, 11:57:38	12	-21.15503, -47.81435	—	<a href="#">Abrir</a>
26/03/2026, 11:57:39	15	-21.15505, -47.81438	—	<a href="#">Abrir</a>
26/03/2026, 11:57:40	17	-21.15508, -47.81442	—	<a href="#">Abrir</a>
26/03/2026, 11:58:00	13	-21.15609, -47.81525	—	<a href="#">Abrir</a>
26/03/2026, 11:58:02	17	-21.15617, -47.81523	—	<a href="#">Abrir</a>
26/03/2026, 11:58:04	20	-21.15626, -47.81520	—	<a href="#">Abrir</a>
26/03/2026, 11:58:05	23	-21.15632, -47.81523	—	<a href="#">Abrir</a>
26/03/2026, 11:58:08	25	-21.15647, -47.81538	—	<a href="#">Abrir</a>

<b>Data/Hora</b>	<b>Vel. (km/h)</b>	<b>Lat/Lon</b>	<b>Endereço</b>	<b>Link</b>
26/03/2026, 11:58:29	16	-21.15726, -47.81611	—	Abrir
26/03/2026, 11:58:31	26	-21.15735, -47.81618	—	Abrir
26/03/2026, 11:58:38	29	-21.15777, -47.81651	—	Abrir
26/03/2026, 11:58:48	29	-21.15777, -47.81651	—	Abrir
26/03/2026, 11:59:08	0	-21.15795, -47.81667	—	Abrir
26/03/2026, 11:59:38	0	-21.15795, -47.81667	—	Abrir
26/03/2026, 12:00:08	39	-21.15940, -47.81798	Travessa Rochedo, Ipiranga, Ribeirão Preto, São Paulo	Abrir
26/03/2026, 12:00:37	39	-21.15940, -47.81798	Travessa Rochedo, Ipiranga, Ribeirão Preto, São Paulo	Abrir
26/03/2026, 12:00:48	39	-21.15940, -47.81798	Travessa Rochedo, Ipiranga, Ribeirão Preto, São Paulo	Abrir
26/03/2026, 12:01:08	14	-21.16204, -47.82028	—	Abrir
26/03/2026, 12:01:10	12	-21.16205, -47.82037	—	Abrir
26/03/2026, 12:01:11	15	-21.16202, -47.82040	—	Abrir
26/03/2026, 12:01:24	14	-21.16141, -47.82106	—	Abrir
26/03/2026, 12:01:25	11	-21.16139, -47.82107	—	Abrir
26/03/2026, 12:01:38	15	-21.16117, -47.82075	—	Abrir
26/03/2026, 12:02:08	0	-21.16129, -47.82067	—	Abrir
26/03/2026, 12:02:38	0	-21.16130, -47.82067	—	Abrir
26/03/2026, 12:03:08	0	-21.16120, -47.82056	—	Abrir
26/03/2026, 12:03:38	0	-21.16122, -47.82056	Rua Paraná, Sumarezinho, Ribeirão Preto, São Paulo	Abrir
26/03/2026, 12:04:11	0	-21.16122, -47.82056	Rua Paraná, Sumarezinho, Ribeirão Preto, São Paulo	Abrir
26/03/2026, 12:04:22	0	-21.16122, -47.82056	Rua Paraná, Sumarezinho, Ribeirão Preto, São Paulo	Abrir

## Ⓜ Paradas

#	Início	Fim	Duração	Endereço	Maps
Nenhuma parada registrada.					

Paradas são detectadas quando o veículo fica parado por um tempo mínimo.

Viagem #9

26/03/2026, 12:06:41 → 26/03/2026, 14:05:49

Distância: 0 km

Duração: 1h 59m

Movendo: 0m

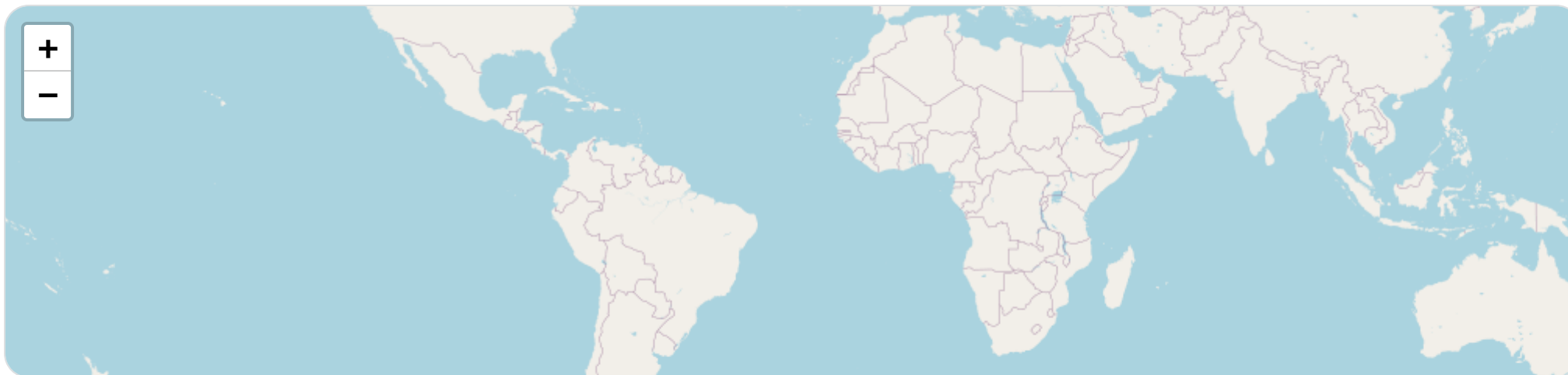
Parado: 0m

Vel. Máx: 0 km/h

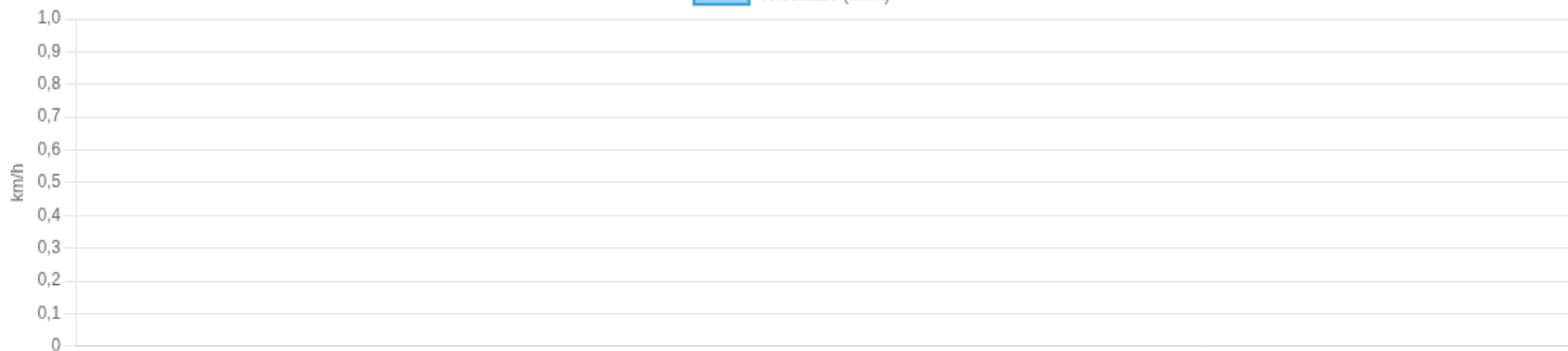
Início: 26/03/2026, 12:06:41 Fim: 26/03/2026, 14:05:49 Duração: 1h 59m Distância: 0 km Vel. Máx: 0 km/h

► Partida: —

■ Chegada: —



Velocidade (km/h)



### ☰ Posições

Tabela completa da viagem.

Data/Hora	Vel. (km/h)	Lat/Lon	Endereço	Link
-----------	-------------	---------	----------	------

### ⏸ Paradas

#	Início	Fim	Duração	Endereço	Maps
1	26/03/2026, 14:05:49	26/03/2026, 14:12:20	<b>6m 31s</b>	Rua Garibaldi, Centro, Ribeirão Preto, São Paulo	<a href="#">Abrir</a>

Paradas são detectadas quando o veículo fica parado por um tempo mínimo.

📄 **Viagem #10** 26/03/2026, 14:12:20 → 26/03/2026, 14:23:04

**Distância:** 3.45 km

**Duração:** 10m

**Movendo:** 7m 26s

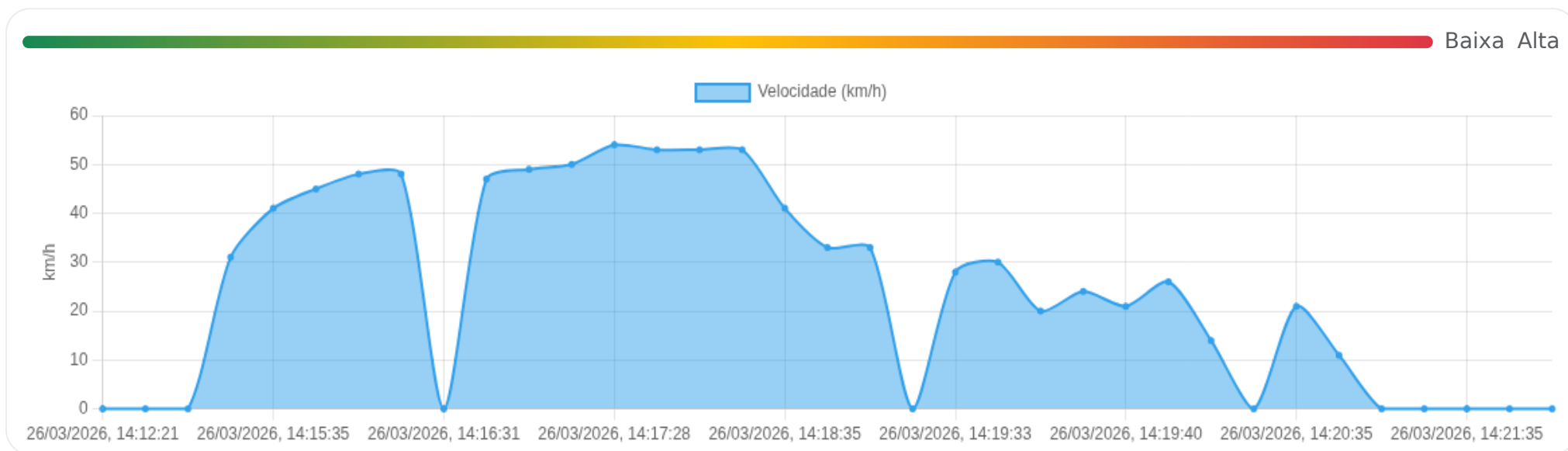
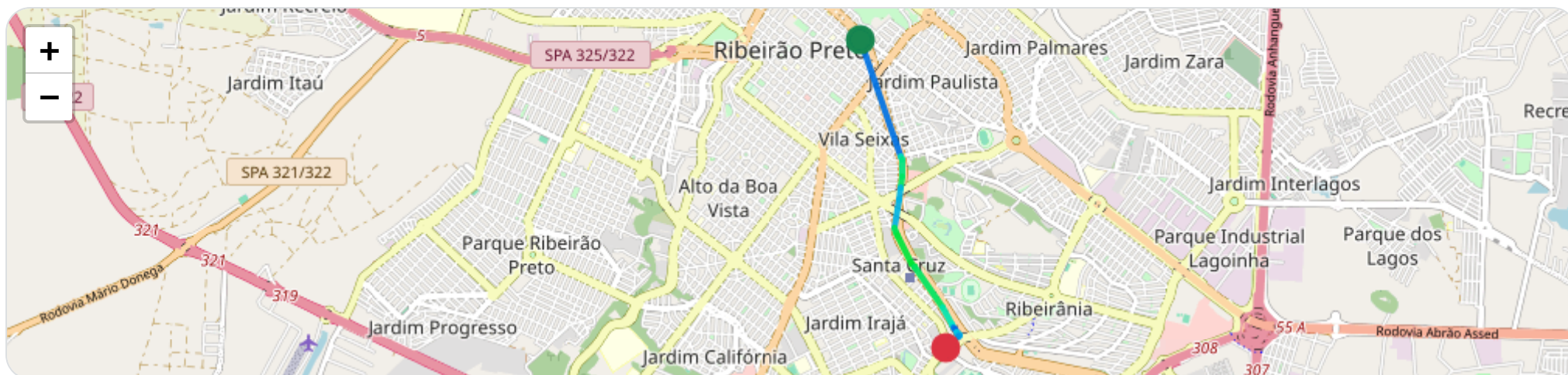
**Parado:** 2m 20s

**Vel. Máx:** 54 km/h

**Início:** 26/03/2026, 14:12:20 **Fim:** 26/03/2026, 14:23:04 **Duração:** 10m **Distância:** 3.45 km **Vel. Máx:** 54 km/h

▶ **Partida:** Rua Garibaldi, Centro, Ribeirão Preto, São Paulo

■ **Chegada:** Avenida Carlos Eduardo de Gasperi Consoni, Jardim Botânico, Ribeirão Preto, São Paulo



☰ **Posições**

Tabela completa da viagem.

<b>Data/Hora</b>	<b>Vel. (km/h)</b>	<b>Lat/Lon</b>	<b>Endereço</b>	<b>Link</b>
26/03/2026, 14:12:21	0	-21.17651, -47.80244	Rua Garibaldi, Centro, Ribeirão Preto, São Paulo	<a href="#">Abrir</a>
26/03/2026, 14:13:00	0	-21.17651, -47.80244	Rua Garibaldi, Centro, Ribeirão Preto, São Paulo	<a href="#">Abrir</a>
26/03/2026, 14:13:11	0	-21.17651, -47.80244	Rua Garibaldi, Centro, Ribeirão Preto, São Paulo	<a href="#">Abrir</a>
26/03/2026, 14:15:31	31	-21.18856, -47.79791	—	<a href="#">Abrir</a>
26/03/2026, 14:15:35	41	-21.18893, -47.79781	—	<a href="#">Abrir</a>
26/03/2026, 14:15:51	45	-21.19070, -47.79777	—	<a href="#">Abrir</a>
26/03/2026, 14:16:04	48	-21.19177, -47.79791	—	<a href="#">Abrir</a>
26/03/2026, 14:16:11	48	-21.19177, -47.79791	—	<a href="#">Abrir</a>
26/03/2026, 14:16:31	0	-21.19311, -47.79814	Avenida Doutor Francisco Junqueira, Santa Cruz, Ribeirão Preto, São Paulo	<a href="#">Abrir</a>
26/03/2026, 14:16:58	47	-21.19600, -47.79852	—	<a href="#">Abrir</a>
26/03/2026, 14:17:01	49	-21.19634, -47.79845	—	<a href="#">Abrir</a>
26/03/2026, 14:17:05	50	-21.19681, -47.79828	—	<a href="#">Abrir</a>
26/03/2026, 14:17:28	54	-21.19958, -47.79669	—	<a href="#">Abrir</a>

Data/Hora	Vel. (km/h)	Lat/Lon	Endereço	Link
26/03/2026, 14:17:31	53	-21.19995, -47.79640	—	<a href="#">Abrir</a>
26/03/2026, 14:18:03	53	-21.19995, -47.79640	—	<a href="#">Abrir</a>
26/03/2026, 14:18:14	53	-21.19995, -47.79640	—	<a href="#">Abrir</a>
26/03/2026, 14:18:35	41	-21.20409, -47.79335	—	<a href="#">Abrir</a>
26/03/2026, 14:18:57	33	-21.20593, -47.79220	—	<a href="#">Abrir</a>
26/03/2026, 14:19:00	33	-21.20621, -47.79215	—	<a href="#">Abrir</a>
26/03/2026, 14:19:05	0	-21.20642, -47.79194	—	<a href="#">Abrir</a>
26/03/2026, 14:19:33	28	-21.20670, -47.79166	—	<a href="#">Abrir</a>
26/03/2026, 14:19:35	30	-21.20688, -47.79152	—	<a href="#">Abrir</a>
26/03/2026, 14:19:37	20	-21.20698, -47.79145	—	<a href="#">Abrir</a>
26/03/2026, 14:19:38	24	-21.20704, -47.79145	—	<a href="#">Abrir</a>
26/03/2026, 14:19:40	21	-21.20715, -47.79153	—	<a href="#">Abrir</a>
26/03/2026, 14:19:41	26	-21.20720, -47.79158	—	<a href="#">Abrir</a>

Data/Hora	Vel. (km/h)	Lat/Lon	Endereço	Link
26/03/2026, 14:20:00	14	-21.20791, -47.79257	—	Abrir
26/03/2026, 14:20:05	0	-21.20796, -47.79262	—	Abrir
26/03/2026, 14:20:35	21	-21.20812, -47.79271	Avenida Portugal, Santa Cruz, Ribeirão Preto, São Paulo	Abrir
26/03/2026, 14:20:38	11	-21.20827, -47.79281	—	Abrir
26/03/2026, 14:21:05	0	-21.20831, -47.79294	—	Abrir
26/03/2026, 14:21:15	0	-21.20831, -47.79294	—	Abrir
26/03/2026, 14:21:35	0	-21.20825, -47.79296	—	Abrir
26/03/2026, 14:22:05	0	-21.20824, -47.79298	—	Abrir
26/03/2026, 14:22:35	0	-21.20821, -47.79296	Avenida Carlos Eduardo de Gasperi Consoni, Jardim Botânico, Ribeirão Preto, São Paulo	Abrir

## Ⓜ Paradas

#	Início	Fim	Duração	Endereço	Maps
Nenhuma parada registrada.					

Paradas são detectadas quando o veículo fica parado por um tempo mínimo.

## Viagem #11

26/03/2026, 14:25:56 → 26/03/2026, 14:27:52

Distância: 0.11 km

Duração: 1m

Movendo: 1m 50s

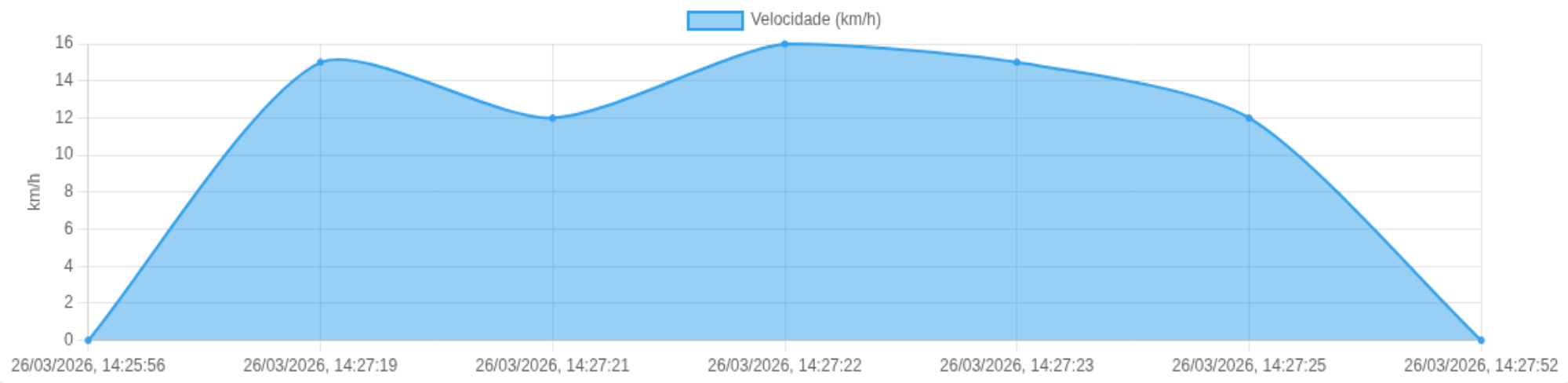
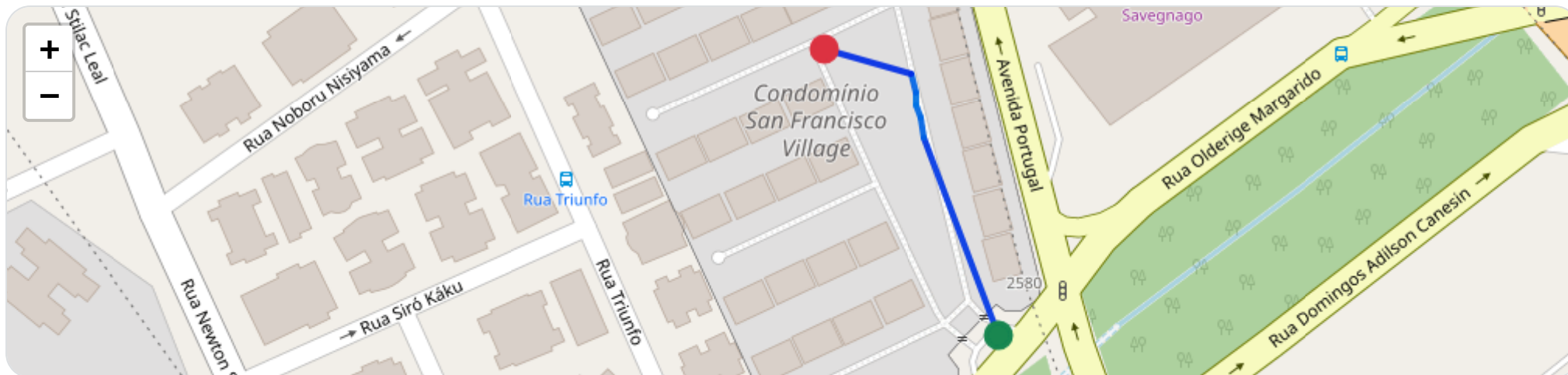
Parado: 0m

Vel. Máx: 16 km/h

**Início:** 26/03/2026, 14:25:56 **Fim:** 26/03/2026, 14:27:52 **Duração:** 1m **Distância:** 0.11 km **Vel. Máx:** 16 km/h

► **Partida:** Avenida Carlos Eduardo de Gasperi Consoni, Jardim Botânico, Ribeirão Preto, São Paulo

■ **Chegada:** Avenida Portugal, Santa Cruz, Ribeirão Preto, São Paulo



☰ **Posições**

Tabela completa da viagem.

Data/Hora	Vel. (km/h)	Lat/Lon	Endereço	Link
26/03/2026, 14:25:56	0	-21.20821, -47.79296	Avenida Carlos Eduardo de Gasperi Consoni, Jardim Botânico, Ribeirão Preto, São Paulo	Abrir
26/03/2026, 14:27:19	15	-21.20757, -47.79322	—	Abrir
26/03/2026, 14:27:21	12	-21.20751, -47.79323	—	Abrir
26/03/2026, 14:27:22	16	-21.20747, -47.79324	—	Abrir
26/03/2026, 14:27:23	15	-21.20743, -47.79325	—	Abrir
26/03/2026, 14:27:25	12	-21.20737, -47.79326	—	Abrir
26/03/2026, 14:27:52	0	-21.20729, -47.79356	Avenida Portugal, Santa Cruz, Ribeirão Preto, São Paulo	Abrir

## Ⓜ Paradas

#	Início	Fim	Duração	Endereço	Maps
1	26/03/2026, 14:27:52	26/03/2026, 14:36:59	9m 7s	Avenida Portugal, Santa Cruz, Ribeirão Preto, São Paulo	Abrir

Paradas são detectadas quando o veículo fica parado por um tempo mínimo.

📄 **Viagem #12** 26/03/2026, 14:36:59 → 26/03/2026, 14:44:33

**Distância:** 2.7 km

**Duração:** 7m

**Movendo:** 4m 49s

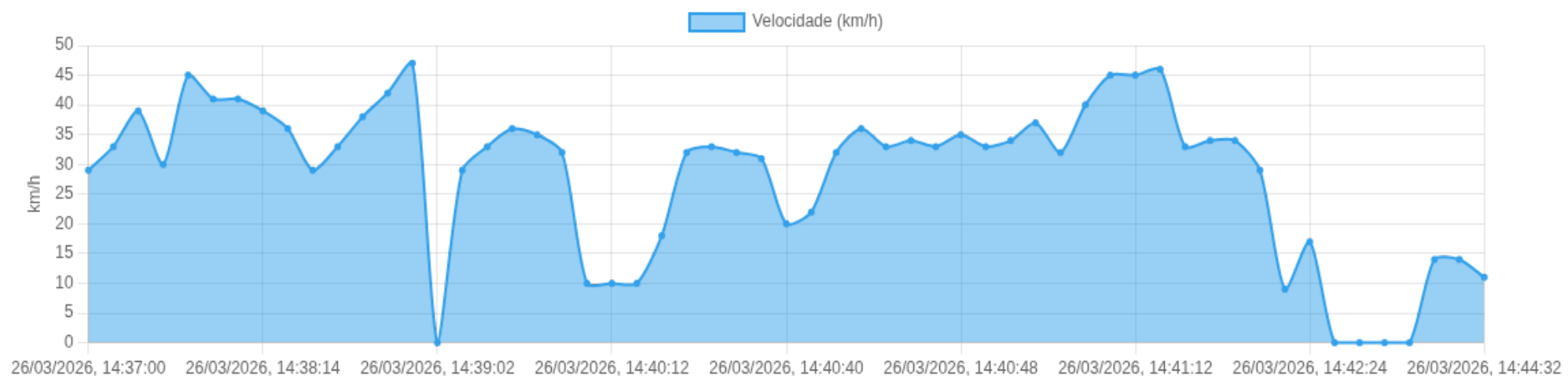
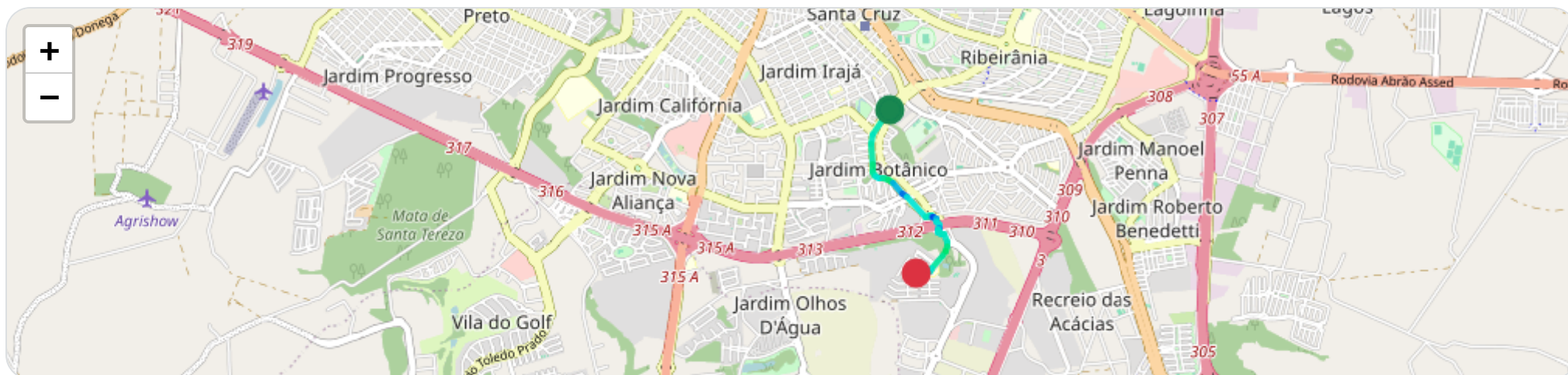
**Parado:** 1m 30s

**Vel. Máx:** 47 km/h

**Início:** 26/03/2026, 14:36:59 **Fim:** 26/03/2026, 14:44:33 **Duração:** 7m **Distância:** 2.7 km **Vel. Máx:** 47 km/h

▶ **Partida:** Rua Newton Stilac Leal, Jardim Botânico, Ribeirão Preto, São Paulo

■ **Chegada:** Jardim Botânico, Ribeirão Preto, São Paulo



☰ **Posições**

Tabela completa da viagem.

<b>Data/Hora</b>	<b>Vel. (km/h)</b>	<b>Lat/Lon</b>	<b>Endereço</b>	<b>Link</b>
26/03/2026, 14:37:00	<b>29</b>	-21.20969, -47.79418	Rua Newton Stilac Leal, Jardim Botânico, Ribeirão Preto, São Paulo	<a href="#">Abrir</a>
26/03/2026, 14:37:02	<b>33</b>	-21.20982, -47.79428	—	<a href="#">Abrir</a>
26/03/2026, 14:37:32	<b>39</b>	-21.21233, -47.79594	—	<a href="#">Abrir</a>
26/03/2026, 14:37:43	<b>30</b>	-21.21324, -47.79613	—	<a href="#">Abrir</a>
26/03/2026, 14:38:02	<b>45</b>	-21.21524, -47.79608	—	<a href="#">Abrir</a>
26/03/2026, 14:38:11	<b>41</b>	-21.21612, -47.79608	—	<a href="#">Abrir</a>
26/03/2026, 14:38:12	<b>41</b>	-21.21612, -47.79608	—	<a href="#">Abrir</a>
26/03/2026, 14:38:14	<b>39</b>	-21.21638, -47.79592	—	<a href="#">Abrir</a>
26/03/2026, 14:38:17	<b>36</b>	-21.21658, -47.79568	—	<a href="#">Abrir</a>
26/03/2026, 14:38:22	<b>29</b>	-21.21672, -47.79526	—	<a href="#">Abrir</a>
26/03/2026, 14:38:25	<b>33</b>	-21.21668, -47.79499	—	<a href="#">Abrir</a>
26/03/2026, 14:38:28	<b>38</b>	-21.21668, -47.79478	—	<a href="#">Abrir</a>
26/03/2026, 14:38:32	<b>42</b>	-21.21685, -47.79424	—	<a href="#">Abrir</a>

Data/Hora	Vel. (km/h)	Lat/Lon	Endereço	Link
26/03/2026, 14:38:36	47	-21.21718, -47.79386	—	<a href="#">Abrir</a>
26/03/2026, 14:39:02	0	-21.21834, -47.79275	—	<a href="#">Abrir</a>
26/03/2026, 14:39:32	29	-21.21870, -47.79228	—	<a href="#">Abrir</a>
26/03/2026, 14:40:03	33	-21.22066, -47.79019	—	<a href="#">Abrir</a>
26/03/2026, 14:40:06	36	-21.22063, -47.78961	—	<a href="#">Abrir</a>
26/03/2026, 14:40:07	35	-21.22065, -47.78952	—	<a href="#">Abrir</a>
26/03/2026, 14:40:08	32	-21.22070, -47.78944	—	<a href="#">Abrir</a>
26/03/2026, 14:40:11	10	-21.22079, -47.78932	—	<a href="#">Abrir</a>
26/03/2026, 14:40:12	10	-21.22080, -47.78929	—	<a href="#">Abrir</a>
26/03/2026, 14:40:18	10	-21.22089, -47.78911	—	<a href="#">Abrir</a>
26/03/2026, 14:40:26	18	-21.22097, -47.78905	—	<a href="#">Abrir</a>
26/03/2026, 14:40:30	32	-21.22122, -47.78900	—	<a href="#">Abrir</a>
26/03/2026, 14:40:32	33	-21.22135, -47.78885	—	<a href="#">Abrir</a>

<b>Data/Hora</b>	<b>Vel. (km/h)</b>	<b>Lat/Lon</b>	<b>Endereço</b>	<b>Link</b>
26/03/2026, 14:40:35	<b>32</b>	-21.22155, -47.78869	—	<a href="#">Abrir</a>
26/03/2026, 14:40:38	<b>31</b>	-21.22178, -47.78866	—	<a href="#">Abrir</a>
26/03/2026, 14:40:40	<b>20</b>	-21.22189, -47.78869	—	<a href="#">Abrir</a>
26/03/2026, 14:40:42	<b>22</b>	-21.22197, -47.78877	—	<a href="#">Abrir</a>
26/03/2026, 14:40:43	<b>32</b>	-21.22204, -47.78880	—	<a href="#">Abrir</a>
26/03/2026, 14:40:44	<b>36</b>	-21.22213, -47.78881	—	<a href="#">Abrir</a>
26/03/2026, 14:40:45	<b>33</b>	-21.22222, -47.78879	—	<a href="#">Abrir</a>
26/03/2026, 14:40:46	<b>34</b>	-21.22230, -47.78875	—	<a href="#">Abrir</a>
26/03/2026, 14:40:47	<b>33</b>	-21.22235, -47.78869	—	<a href="#">Abrir</a>
26/03/2026, 14:40:48	<b>35</b>	-21.22240, -47.78862	—	<a href="#">Abrir</a>
26/03/2026, 14:40:49	<b>33</b>	-21.22242, -47.78854	—	<a href="#">Abrir</a>
26/03/2026, 14:40:52	<b>34</b>	-21.22247, -47.78827	—	<a href="#">Abrir</a>
26/03/2026, 14:40:53	<b>37</b>	-21.22255, -47.78820	—	<a href="#">Abrir</a>

<b>Data/Hora</b>	<b>Vel. (km/h)</b>	<b>Lat/Lon</b>	<b>Endereço</b>	<b>Link</b>
26/03/2026, 14:41:02	<b>32</b>	-21.22337, -47.78773	Alameda Paulo Rezende de Oliveira, City Ribeirão, Ribeirão Preto, São Paulo	<a href="#">Abrir</a>
26/03/2026, 14:41:06	<b>40</b>	-21.22378, -47.78772	—	<a href="#">Abrir</a>
26/03/2026, 14:41:11	<b>45</b>	-21.22427, -47.78796	—	<a href="#">Abrir</a>
26/03/2026, 14:41:12	<b>45</b>	-21.22427, -47.78796	—	<a href="#">Abrir</a>
26/03/2026, 14:41:16	<b>46</b>	-21.22476, -47.78825	—	<a href="#">Abrir</a>
26/03/2026, 14:41:32	<b>33</b>	-21.22601, -47.78946	—	<a href="#">Abrir</a>
26/03/2026, 14:41:33	<b>34</b>	-21.22608, -47.78951	—	<a href="#">Abrir</a>
26/03/2026, 14:41:37	<b>34</b>	-21.22636, -47.78973	—	<a href="#">Abrir</a>
26/03/2026, 14:41:54	<b>29</b>	-21.22687, -47.79030	—	<a href="#">Abrir</a>
26/03/2026, 14:42:03	<b>9</b>	-21.22697, -47.79058	—	<a href="#">Abrir</a>
26/03/2026, 14:42:24	<b>17</b>	-21.22694, -47.79069	—	<a href="#">Abrir</a>
26/03/2026, 14:42:32	<b>0</b>	-21.22682, -47.79083	—	<a href="#">Abrir</a>
26/03/2026, 14:43:02	<b>0</b>	-21.22682, -47.79083	—	<a href="#">Abrir</a>

Data/Hora	Vel. (km/h)	Lat/Lon	Endereço	Link
26/03/2026, 14:43:32	0	-21.22682, -47.79083	—	Abrir
26/03/2026, 14:44:02	0	-21.22683, -47.79081	—	Abrir
26/03/2026, 14:44:11	14	-21.22674, -47.79093	—	Abrir
26/03/2026, 14:44:12	14	-21.22674, -47.79093	—	Abrir
26/03/2026, 14:44:32	11	-21.22652, -47.79115	Jardim Botânico, Ribeirão Preto, São Paulo	Abrir

## ⓘ Paradas

#	Início	Fim	Duração	Endereço	Maps
Nenhuma parada registrada.					

Paradas são detectadas quando o veículo fica parado por um tempo mínimo.

Gerado em 26/03/2026, 15:31:52