

Dispositivo

TAG-SIMPLES

Período

**22/03/2026,
00:00:00 →
28/03/2026,
23:59:00**

Viagens

6

Distância total

2.01 km

Velocidade média

29 km/h

Velocidade máxima

0 km/h

⚡ Resumo executivo

📈 **Movendo: 0%**

🛑 **Parado: 100%**

🚗 **>80: 0%**

⚠️ **>100: 0%**

Pico de velocidade

0 km/h

26/03/2026, 18:25:58

Horário com mais movimento

17:00

Resumo do período

Parada mais longa

4h 26m

Rua General Eurico Gaspar Dutra,
Estreito, Florianópolis, Santa
Catarina

Risco do período

Médio

Excessos + ocioso/paradas longas

🚨 Eventos do período

Excessos acima de 100 km/h + ocioso/paradas longas

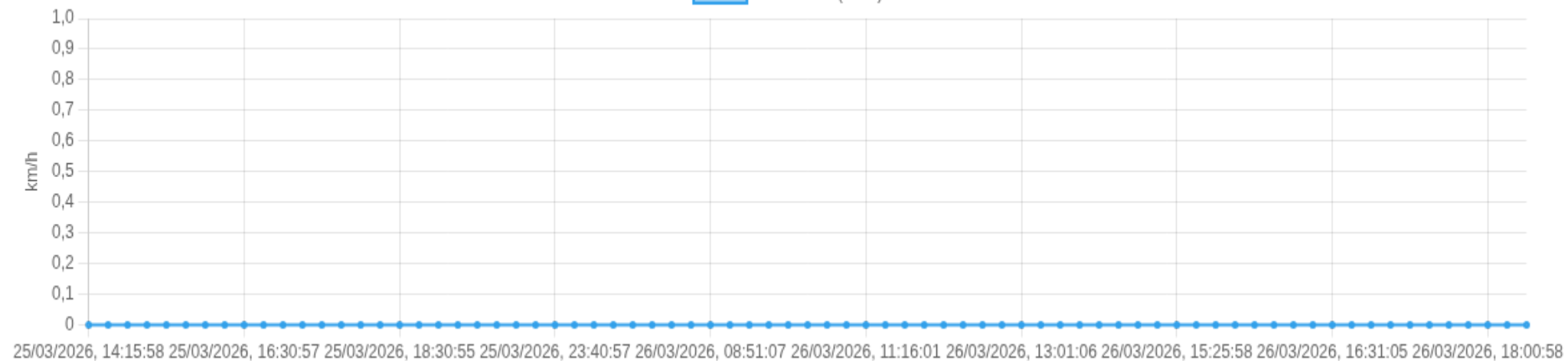
Tipo	Quando	Valor	Endereço	Mapa
▶ Paradas longas				
Parada	2026-03-25T23:53:59.000Z → 2026-03-26T00:25:44.000Z	31m	Rua Santos Saraiva, Estreito, Florianópolis, Santa Catarina	Abrir
Parada	2026-03-26T02:39:55.000Z → 2026-03-26T03:24:06.000Z	44m	Rua Santos Saraiva, Estreito, Florianópolis, Santa Catarina	Abrir
Parada	2026-03-26T10:47:59.000Z → 2026-03-26T11:54:36.000Z	1h 6m	Rua Santos Saraiva, Estreito, Florianópolis, Santa Catarina	Abrir
Parada	2026-03-26T13:00:21.000Z → 2026-03-26T16:24:14.000Z	3h 23m	Rua Santos Saraiva, Estreito, Florianópolis, Santa Catarina	Abrir
Parada	2026-03-26T16:55:34.000Z → 2026-03-26T21:21:50.000Z	4h 26m	Rua General Eurico Gaspar Dutra, Estreito, Florianópolis, Santa Catarina	Abrir

Crítérios: excesso = velocidade acima do limite. Ocioso = parado + motor ligado por $\geq 10m$. Parada longa = duração $\geq 30m$.

👁️ Velocidade (visão geral)

limite: 100 km/h

Velocidade (km/h)



0-60

60- 100

> 100

Clique em um ponto (no navegador) para abrir a posição no mapa.

📄 Viagem #1 25/03/2026, 19:23:58 → 25/03/2026, 20:53:59

Distância: 0.03 km

Duração: 1h 30m

Movendo: 0m

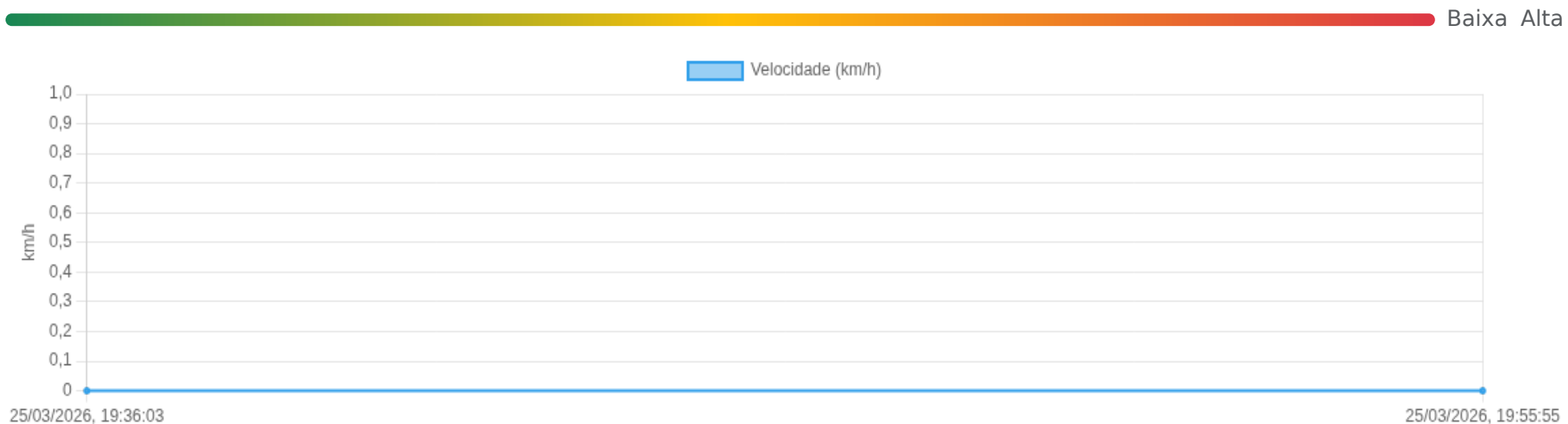
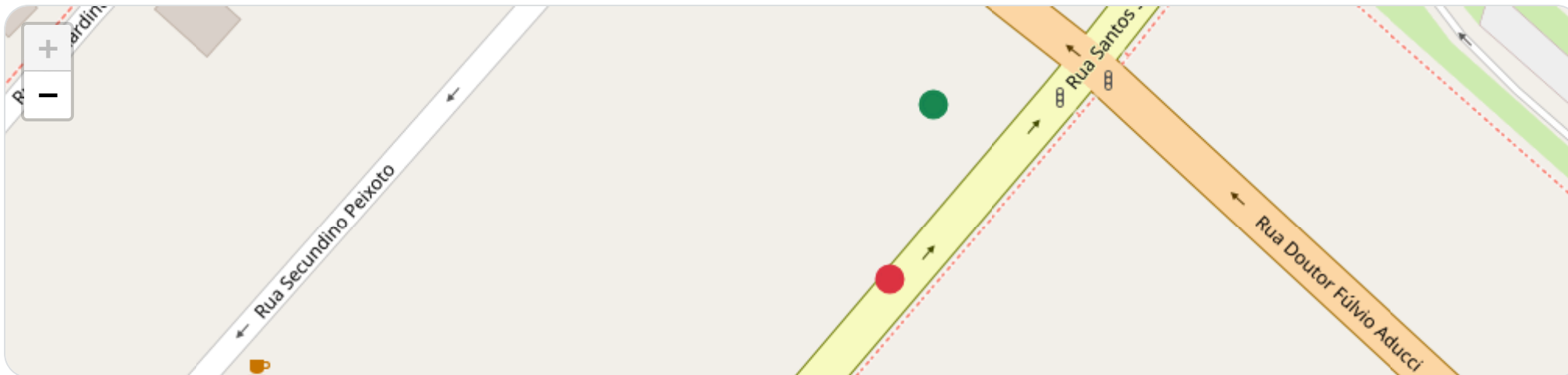
Parado: 5m 0s

Vel. Máx: 0 km/h

Início: 25/03/2026, 19:23:58 **Fim:** 25/03/2026, 20:53:59 **Duração:** 1h 30m **Distância:** 0.03 km **Vel. Máx:** 0 km/h

▶ **Partida:** Rua Santos Saraiva, Estreito, Florianópolis, Santa Catarina

■ **Chegada:** Rua Santos Saraiva, Estreito, Florianópolis, Santa Catarina



☰ **Posições**

Tabela completa da viagem.

Data/Hora	Vel. (km/h)	Lat/Lon	Endereço	Link
25/03/2026, 19:36:03	0	-27.58905, -48.57615	Rua Santos Saraiva, Estreito, Florianópolis, Santa Catarina	Abrir
25/03/2026, 19:55:55	0	-27.58932, -48.57623	Rua Santos Saraiva, Estreito, Florianópolis, Santa Catarina	Abrir

Ⓜ Paradas

#	Início	Fim	Duração	Endereço	Maps
1	25/03/2026, 20:53:59	25/03/2026, 21:25:44	31m 45s	Rua Santos Saraiva, Estreito, Florianópolis, Santa Catarina	Abrir

Paradas são detectadas quando o veículo fica parado por um tempo mínimo.

Viagem #2

25/03/2026, 21:25:44 → 25/03/2026, 23:39:55

Distância: 0.03 km

Duração: 2h 14m

Movendo: 0m

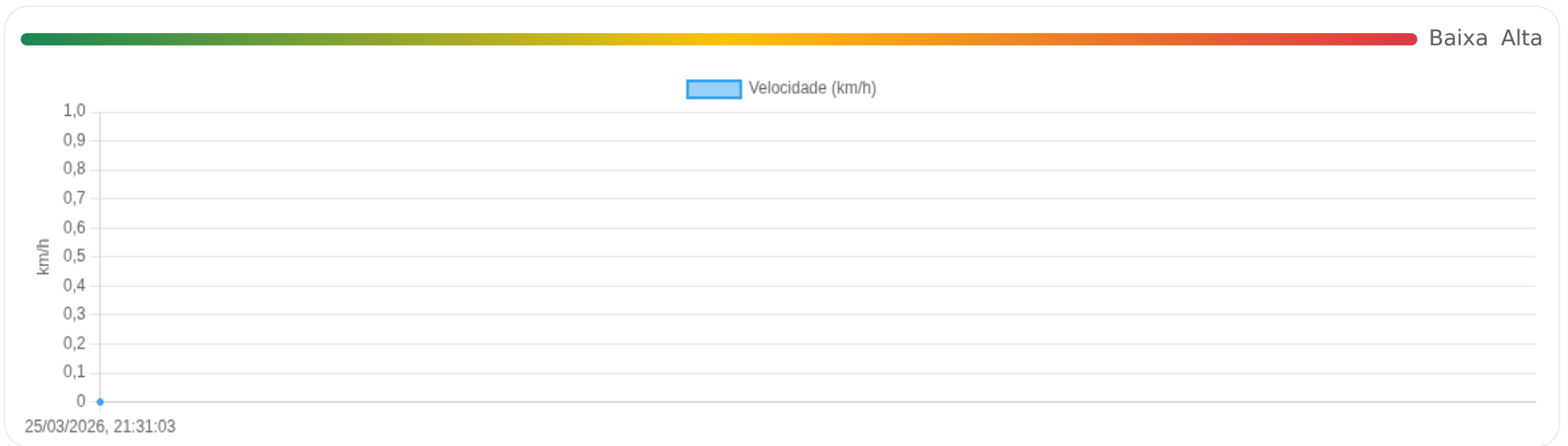
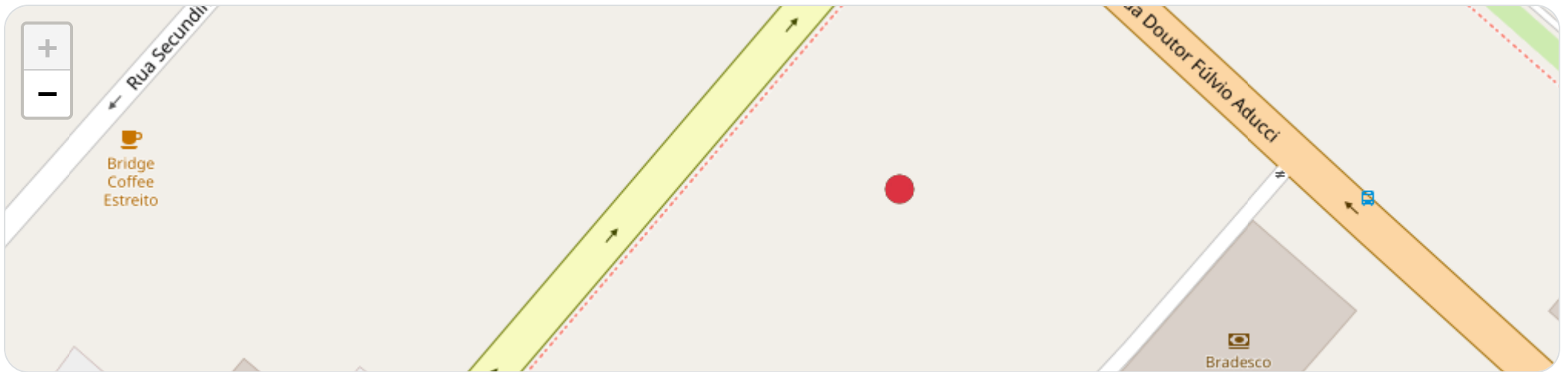
Parado: 0m

Vel. Máx: 0 km/h

Início: 25/03/2026, 21:25:44 **Fim:** 25/03/2026, 23:39:55 **Duração:** 2h 14m **Distância:** 0.03 km **Vel. Máx:** 0 km/h

► **Partida:** Rua Santos Saraiva, Estreito, Florianópolis, Santa Catarina

■ **Chegada:** Rua Santos Saraiva, Estreito, Florianópolis, Santa Catarina



☰ Posições

Tabela completa da viagem.

Data/Hora	Vel. (km/h)	Lat/Lon	Endereço	Link
25/03/2026, 21:31:03	0	-27.58953, -48.57597	Rua Santos Saraiva, Estreito, Florianópolis, Santa Catarina	Abrir

Ⓜ Paradas

#	Início	Fim	Duração	Endereço	Maps
1	25/03/2026, 23:39:55	26/03/2026, 00:24:06	44m 11s	Rua Santos Saraiva, Estreito, Florianópolis, Santa Catarina	Abrir

Paradas são detectadas quando o veículo fica parado por um tempo mínimo.

📄 **Viagem #3** 26/03/2026, 00:24:06 → 26/03/2026, 07:47:59

Distância: 0.01 km

Duração: 7h 23m

Movendo: 0m

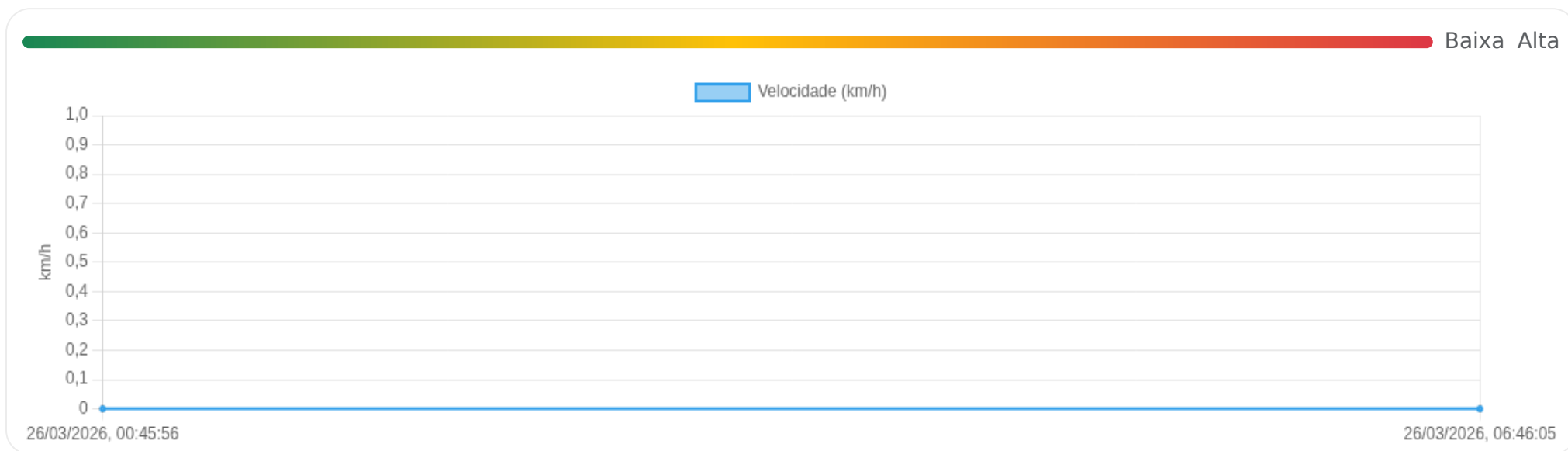
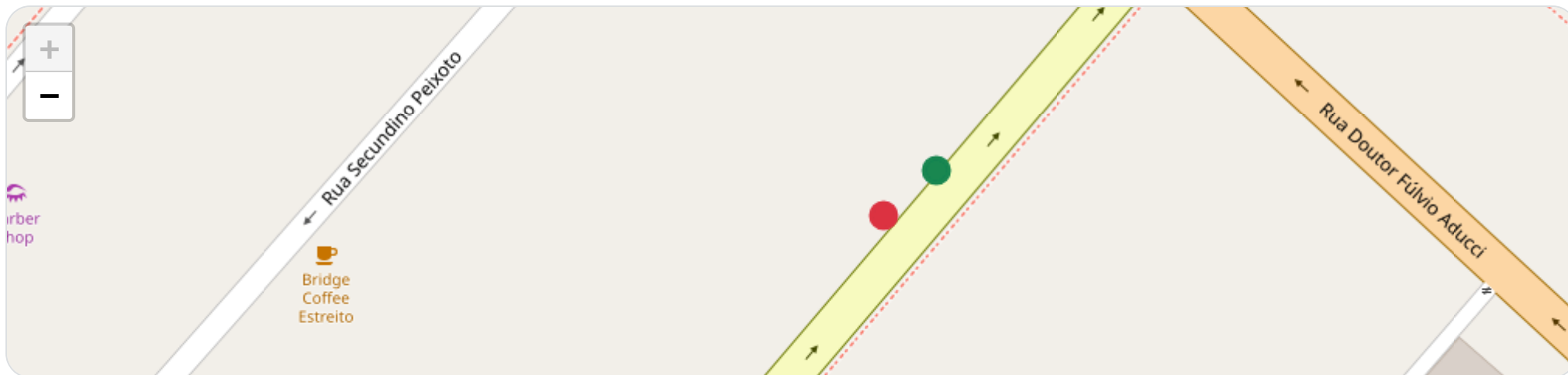
Parado: 5m 0s

Vel. Máx: 0 km/h

Início: 26/03/2026, 00:24:06 **Fim:** 26/03/2026, 07:47:59 **Duração:** 7h 23m **Distância:** 0.01 km **Vel. Máx:** 0 km/h

▶ **Partida:** Rua Santos Saraiva, Estreito, Florianópolis, Santa Catarina

■ **Chegada:** Rua Santos Saraiva, Estreito, Florianópolis, Santa Catarina



☰ Posições

Tabela completa da viagem.

Data/Hora	Vel. (km/h)	Lat/Lon	Endereço	Link
26/03/2026, 00:45:56	0	-27.58933, -48.57626	Rua Santos Saraiva, Estreito, Florianópolis, Santa Catarina	Abrir
26/03/2026, 06:46:05	0	-27.58940, -48.57635	Rua Santos Saraiva, Estreito, Florianópolis, Santa Catarina	Abrir

Ⓜ Paradas

#	Início	Fim	Duração	Endereço	Maps
1	26/03/2026, 07:47:59	26/03/2026, 08:54:36	1h 6m	Rua Santos Saraiva, Estreito, Florianópolis, Santa Catarina	Abrir

Paradas são detectadas quando o veículo fica parado por um tempo mínimo.

📄 **Viagem #4** 26/03/2026, 08:54:36 → 26/03/2026, 10:00:21

Distância: 0.14 km

Duração: 1h 5m

Movendo: 0m

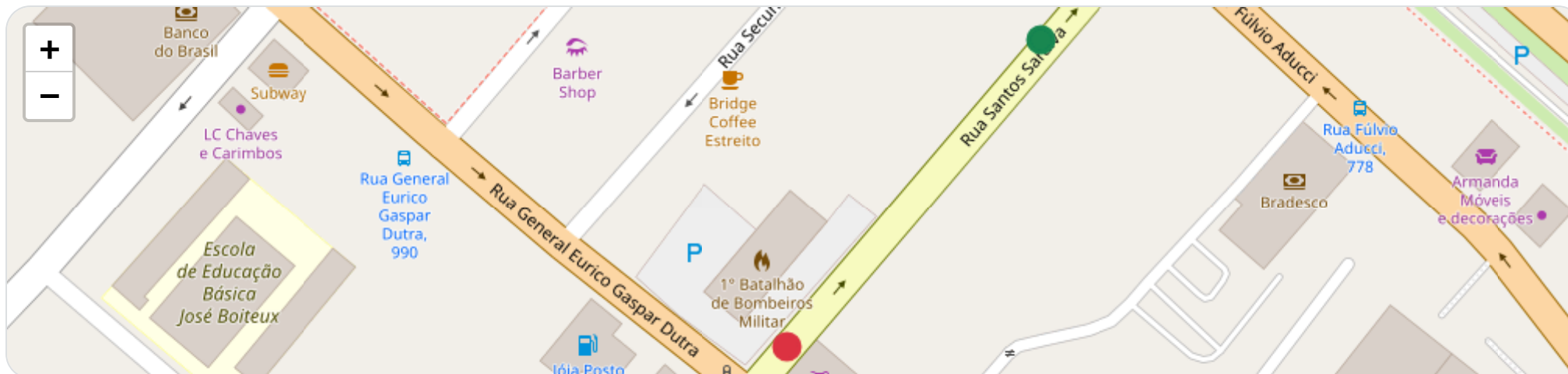
Parado: 5m 0s

Vel. Máx: 0 km/h

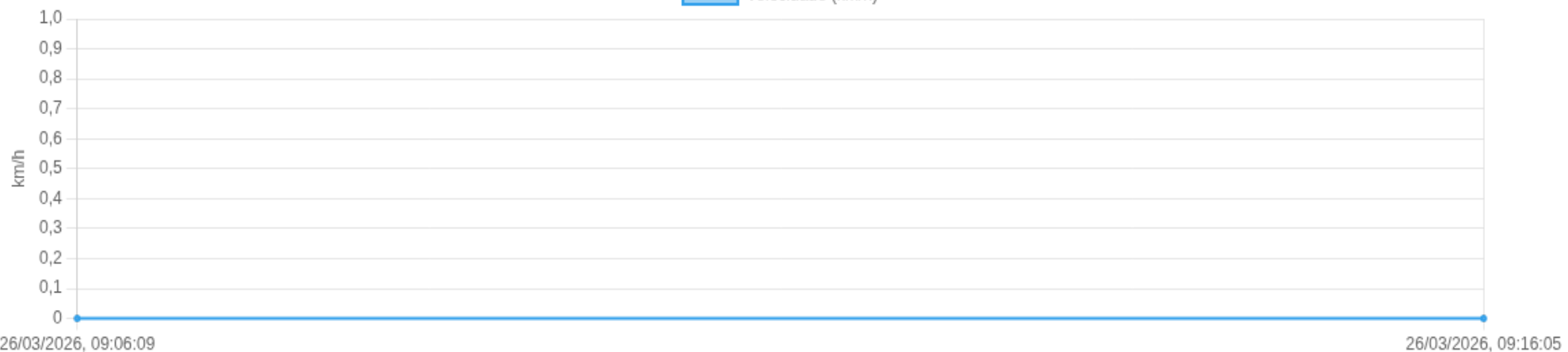
Início: 26/03/2026, 08:54:36 **Fim:** 26/03/2026, 10:00:21 **Duração:** 1h 5m **Distância:** 0.14 km **Vel. Máx:** 0 km/h

▶ **Partida:** Rua Santos Saraiva, Estreito, Florianópolis, Santa Catarina

■ **Chegada:** Rua Santos Saraiva, Estreito, Florianópolis, Santa Catarina



Velocidade (km/h)



☰ **Posições**

Tabela completa da viagem.

Data/Hora	Vel. (km/h)	Lat/Lon	Endereço	Link
26/03/2026, 09:06:09	0	-27.58934, -48.57626	Rua Santos Saraiva, Estreito, Florianópolis, Santa Catarina	Abrir
26/03/2026, 09:16:05	0	-27.59027, -48.57713	Rua Santos Saraiva, Estreito, Florianópolis, Santa Catarina	Abrir

Ⓜ Paradas

#	Início	Fim	Duração	Endereço	Maps
1	26/03/2026, 10:00:21	26/03/2026, 13:24:14	3h 23m	Rua Santos Saraiva, Estreito, Florianópolis, Santa Catarina	Abrir

Paradas são detectadas quando o veículo fica parado por um tempo mínimo.

Viagem #5

26/03/2026, 13:24:14 → 26/03/2026, 13:55:34

Distância: 0.19 km

Duração: 31m

Movendo: 0m

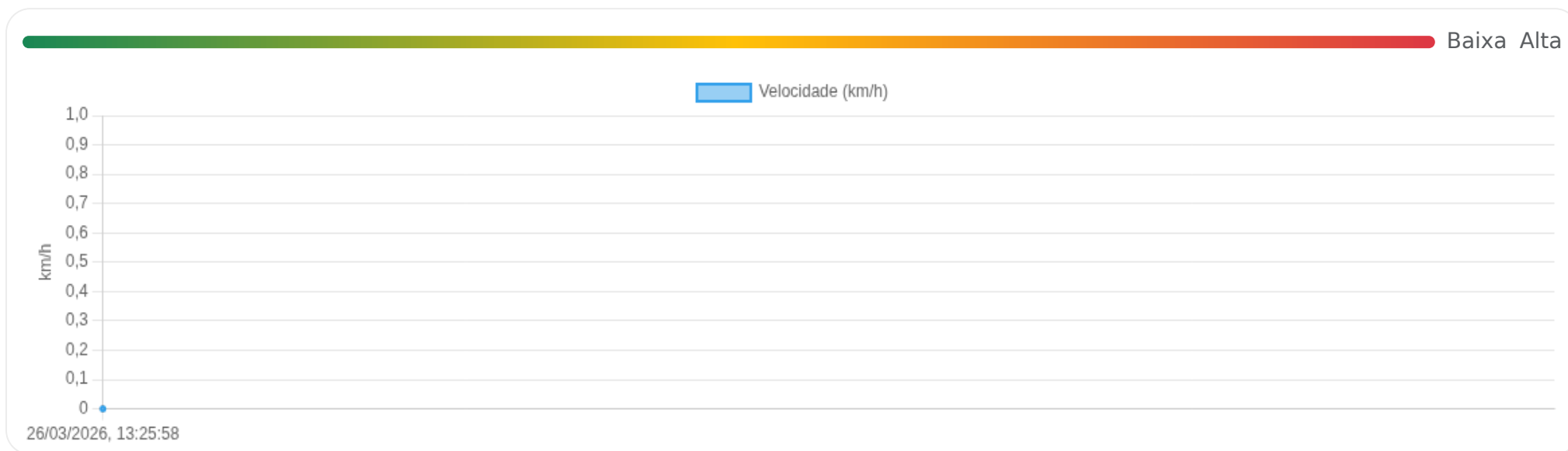
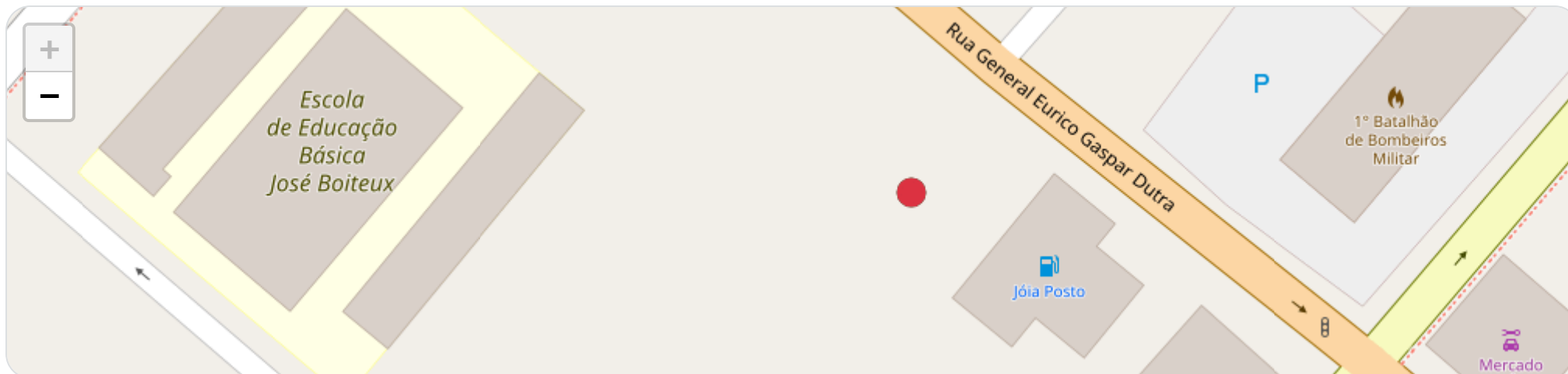
Parado: 0m

Vel. Máx: 0 km/h

Início: 26/03/2026, 13:24:14 **Fim:** 26/03/2026, 13:55:34 **Duração:** 31m **Distância:** 0.19 km **Vel. Máx:** 0 km/h

► **Partida:** Rua General Eurico Gaspar Dutra, Estreito, Florianópolis, Santa Catarina

■ **Chegada:** Rua General Eurico Gaspar Dutra, Estreito, Florianópolis, Santa Catarina



☰ Posições

Tabela completa da viagem.

Data/Hora	Vel. (km/h)	Lat/Lon	Endereço	Link
26/03/2026, 13:25:58	0	-27.59016, -48.57805	Rua General Eurico Gaspar Dutra, Estreito, Florianópolis, Santa Catarina	Abrir

Ⓜ Paradas

#	Início	Fim	Duração	Endereço	Maps
1	26/03/2026, 13:55:34	26/03/2026, 18:21:50	4h 26m	Rua General Eurico Gaspar Dutra, Estreito, Florianópolis, Santa Catarina	Abrir

Paradas são detectadas quando o veículo fica parado por um tempo mínimo.

Viagem #6

26/03/2026, 18:21:50 → 26/03/2026, 18:25:58

Distância: 0.2 km

Duração: 4m

Movendo: 4m 8s

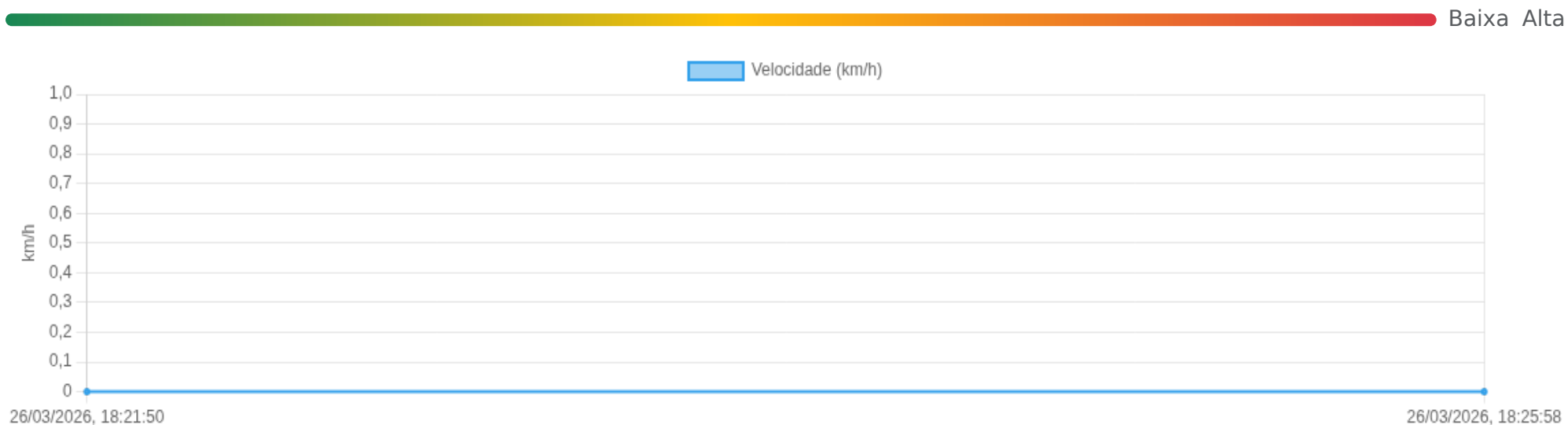
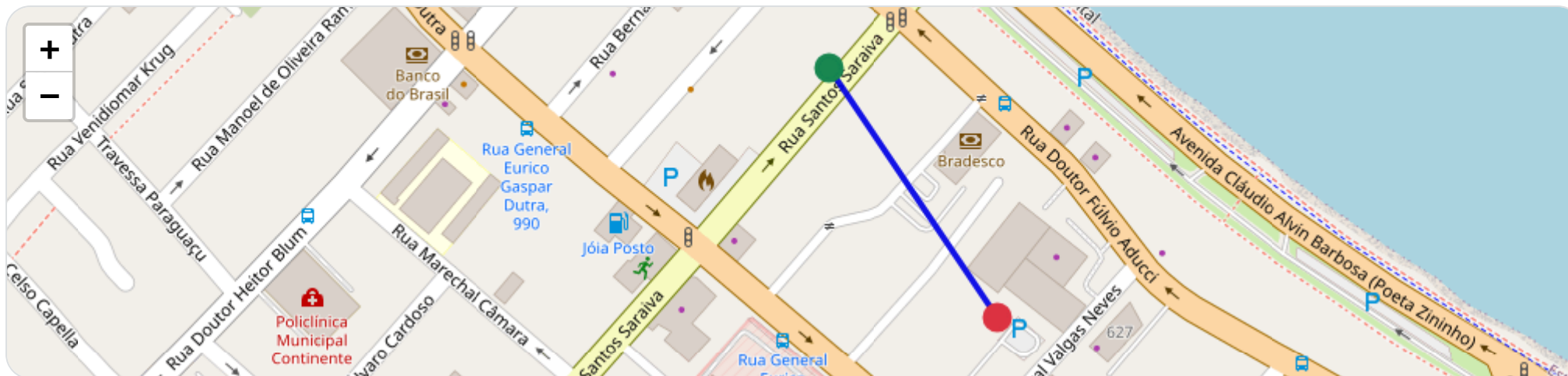
Parado: 0m

Vel. Máx: 0 km/h

Início: 26/03/2026, 18:21:50 **Fim:** 26/03/2026, 18:25:58 **Duração:** 4m **Distância:** 0.2 km **Vel. Máx:** 0 km/h

► **Partida:** Rua Santos Saraiva, Estreito, Florianópolis, Santa Catarina

■ **Chegada:** Rua General Valgas Neves, Estreito, Florianópolis, Santa Catarina



☰ Posições

Tabela completa da viagem.

Data/Hora	Vel. (km/h)	Lat/Lon	Endereço	Link
26/03/2026, 18:21:50	0	-27.58933, -48.57636	Rua Santos Saraiva, Estreito, Florianópolis, Santa Catarina	Abrir
26/03/2026, 18:25:58	0	-27.59085, -48.57520	Rua General Valgas Neves, Estreito, Florianópolis, Santa Catarina	Abrir

Ⓜ Paradas

#	Início	Fim	Duração	Endereço	Maps
Nenhuma parada registrada.					

Paradas são detectadas quando o veículo fica parado por um tempo mínimo.

Gerado em 26/03/2026, 18:33:37