

Dispositivo

NVU5J68

Período

**06/04/2026,
00:00:00 →
06/04/2026,
23:59:00**

Viagens

4

Distância total

103.48 km

Velocidade média

73 km/h

Velocidade máxima

137 km/h

⚡ Resumo executivo

📊 **Movendo: 85%**

🛑 **Parado: 15%**

🚗 **>80: 33%**

⚠️ **>100: 23%**

Pico de velocidade

137 km/h

06/04/2026, 10:24:09

Horário com mais movimento

09:00

Resumo do período

Parada mais longa

57m

Rua Abrahão Nahas, City Ribeirão,
Ribeirão Preto, São Paulo

Risco do período

Alto

Excessos + ocioso/paradas longas

🚨 Eventos do período

Excessos acima de 100 km/h + ocioso/paradas longas

Tipo	Quando	Valor	Endereço	Mapa
▶ Excessos				
Excesso	06/04/2026, 09:45:43	107 km/h	—	Abrir
Excesso	06/04/2026, 09:46:03	105 km/h	—	Abrir
Excesso	06/04/2026, 09:46:33	102 km/h	—	Abrir
Excesso	06/04/2026, 09:47:00	102 km/h	—	Abrir
Excesso	06/04/2026, 09:49:43	110 km/h	—	Abrir
Excesso	06/04/2026, 09:51:43	101 km/h	—	Abrir
Excesso	06/04/2026, 09:52:00	101 km/h	—	Abrir
Excesso	06/04/2026, 09:52:12	109 km/h	—	Abrir
Excesso	06/04/2026, 09:52:29	108 km/h	—	Abrir
Excesso	06/04/2026, 09:52:45	108 km/h	—	Abrir
Excesso	06/04/2026, 09:59:43	119 km/h	—	Abrir
Excesso	06/04/2026, 10:01:43	112 km/h	—	Abrir
Excesso	06/04/2026, 10:02:00	112 km/h	—	Abrir
Excesso	06/04/2026, 10:03:43	114 km/h	—	Abrir
Excesso	06/04/2026, 10:05:43	121 km/h	—	Abrir
Excesso	06/04/2026, 10:07:00	121 km/h	—	Abrir
Excesso	06/04/2026, 10:07:13	116 km/h	—	Abrir
Excesso	06/04/2026, 10:07:18	118 km/h	—	Abrir
Excesso	06/04/2026, 10:07:43	122 km/h	—	Abrir

Tipo	Quando	Valor	Endereço	Mapa
Excesso	06/04/2026, 10:08:27	120 km/h	—	Abrir
Excesso	06/04/2026, 10:08:39	119 km/h	—	Abrir
Excesso	06/04/2026, 10:08:51	109 km/h	—	Abrir
Excesso	06/04/2026, 10:09:43	114 km/h	—	Abrir
Excesso	06/04/2026, 10:09:51	112 km/h	—	Abrir
Excesso	06/04/2026, 10:09:57	111 km/h	—	Abrir
Excesso	06/04/2026, 10:10:37	118 km/h	—	Abrir
Excesso	06/04/2026, 10:11:43	112 km/h	—	Abrir
Excesso	06/04/2026, 10:11:46	114 km/h	—	Abrir
Excesso	06/04/2026, 10:12:00	114 km/h	—	Abrir
Excesso	06/04/2026, 10:12:13	117 km/h	—	Abrir
Excesso	06/04/2026, 10:13:43	111 km/h	—	Abrir
Excesso	06/04/2026, 10:15:43	119 km/h	—	Abrir
Excesso	06/04/2026, 10:17:00	119 km/h	—	Abrir
Excesso	06/04/2026, 10:17:34	127 km/h	—	Abrir
Excesso	06/04/2026, 10:17:43	127 km/h	—	Abrir
Excesso	06/04/2026, 10:18:45	125 km/h	—	Abrir
Excesso	06/04/2026, 10:18:54	124 km/h	—	Abrir
Excesso	06/04/2026, 10:19:43	121 km/h	—	Abrir
Excesso	06/04/2026, 10:20:18	107 km/h	—	Abrir

Tipo	Quando	Valor	Endereço	Mapa
Excesso	06/04/2026, 10:21:43	116 km/h	—	Abrir
Excesso	06/04/2026, 10:22:00	116 km/h	—	Abrir
Excesso	06/04/2026, 10:23:43	133 km/h	—	Abrir
Excesso	06/04/2026, 10:23:58	126 km/h	—	Abrir
Excesso	06/04/2026, 10:24:09	137 km/h	—	Abrir
Excesso	06/04/2026, 10:25:43	125 km/h	—	Abrir
Excesso	06/04/2026, 10:26:38	130 km/h	—	Abrir
Excesso	06/04/2026, 10:27:00	130 km/h	—	Abrir
Excesso	06/04/2026, 10:27:22	132 km/h	—	Abrir
Excesso	06/04/2026, 10:27:30	130 km/h	—	Abrir
Excesso	06/04/2026, 10:27:42	127 km/h	—	Abrir
Excesso	06/04/2026, 10:27:48	122 km/h	—	Abrir
Excesso	06/04/2026, 10:28:48	134 km/h	—	Abrir
Excesso	06/04/2026, 10:29:09	125 km/h	—	Abrir
Excesso	06/04/2026, 10:29:43	113 km/h	—	Abrir
Excesso	06/04/2026, 10:30:11	102 km/h	—	Abrir
Excesso	06/04/2026, 10:30:18	104 km/h	—	Abrir
Excesso	06/04/2026, 10:31:22	103 km/h	—	Abrir
Excesso	06/04/2026, 10:31:43	110 km/h	—	Abrir
Excesso	06/04/2026, 10:32:00	110 km/h	—	Abrir

Tipo	Quando	Valor	Endereço	Mapa
▶ Paradas longas				
Parada	2026-04-06T11:00:11.000Z → 2026-04-06T11:57:12.000Z	57m	Rua Abrahão Nahas, City Ribeirão, Ribeirão Preto, São Paulo	Abrir

Critérios: excesso = velocidade acima do limite. Ocioso = parado + motor ligado por $\geq 10m$. Parada longa = duração $\geq 30m$.

Velocidade (visão geral)

limite: 100 km/h

Velocidade (km/h)



06/04/2026, 00:00:12 06/04/2026, 08:59:46 06/04/2026, 09:05:08 06/04/2026, 09:15:49 06/04/2026, 09:29:43 06/04/2026, 09:37:00 06/04/2026, 09:49:43 06/04/2026, 10:08:39 06/04/2026, 10:25:43 06/04/2026, 10:33:43

0-60

60- 100

> 100

Clique em um ponto (no navegador) para abrir a posição no mapa.

📄 **Viagem #1** 05/04/2026, 21:42:11 → 06/04/2026, 08:00:11

Distância: 0 km

Duração: 10h 18m

Movendo: 0m

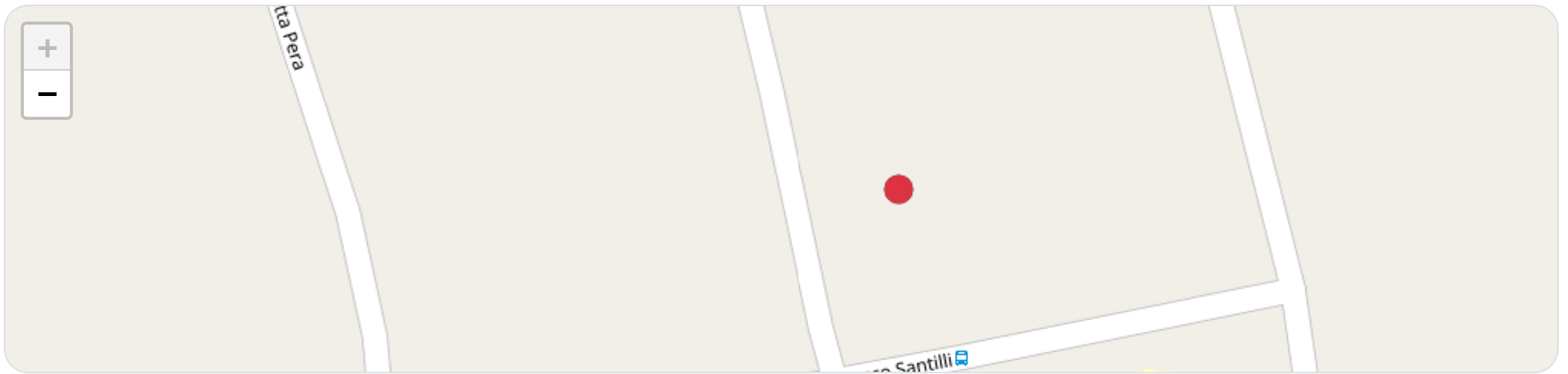
Parado: 18m 28s

Vel. Máx: 0 km/h

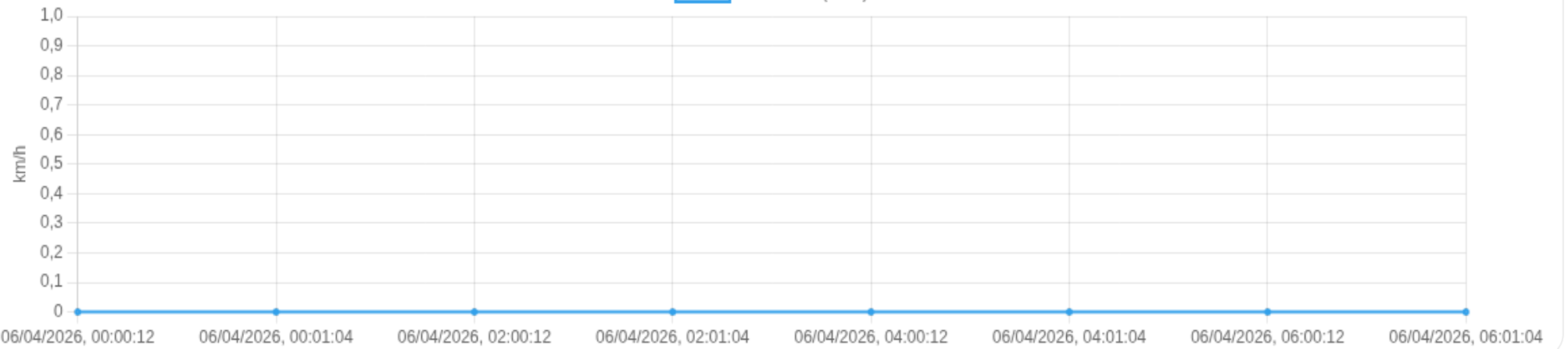
Início: 05/04/2026, 21:42:11 **Fim:** 06/04/2026, 08:00:11 **Duração:** 10h 18m **Distância:** 0 km **Vel. Máx:** 0 km/h

▶ **Partida:** Rua Abrahão Nahas, City Ribeirão, Ribeirão Preto, São Paulo

■ **Chegada:** Rua Abrahão Nahas, City Ribeirão, Ribeirão Preto, São Paulo



Velocidade (km/h)



☰ Posições

Tabela completa da viagem.

Data/Hora	Vel. (km/h)	Lat/Lon	Endereço	Link
06/04/2026, 00:00:12	0	-21.21452, -47.77593	Rua Abrahão Nahas, City Ribeirão, Ribeirão Preto, São Paulo	Abrir
06/04/2026, 00:01:04	0	-21.21452, -47.77593	Rua Abrahão Nahas, City Ribeirão, Ribeirão Preto, São Paulo	Abrir
06/04/2026, 02:00:12	0	-21.21452, -47.77593	Rua Abrahão Nahas, City Ribeirão, Ribeirão Preto, São Paulo	Abrir
06/04/2026, 02:01:04	0	-21.21452, -47.77593	Rua Abrahão Nahas, City Ribeirão, Ribeirão Preto, São Paulo	Abrir
06/04/2026, 04:00:12	0	-21.21452, -47.77593	Rua Abrahão Nahas, City Ribeirão, Ribeirão Preto, São Paulo	Abrir
06/04/2026, 04:01:04	0	-21.21452, -47.77593	Rua Abrahão Nahas, City Ribeirão, Ribeirão Preto, São Paulo	Abrir
06/04/2026, 06:00:12	0	-21.21452, -47.77593	Rua Abrahão Nahas, City Ribeirão, Ribeirão Preto, São Paulo	Abrir
06/04/2026, 06:01:04	0	-21.21452, -47.77593	Rua Abrahão Nahas, City Ribeirão, Ribeirão Preto, São Paulo	Abrir

ⓘ Paradas

#	Início	Fim	Duração	Endereço	Maps
1	06/04/2026, 08:00:11	06/04/2026, 08:57:12	57m 1s	Rua Abrahão Nahas, City Ribeirão, Ribeirão Preto, São Paulo	Abrir

Paradas são detectadas quando o veículo fica parado por um tempo mínimo.

📄 **Viagem #2** 06/04/2026, 08:57:12 → 06/04/2026, 09:07:59

Distância: 3.26 km

Duração: 10m

Movendo: 8m 11s

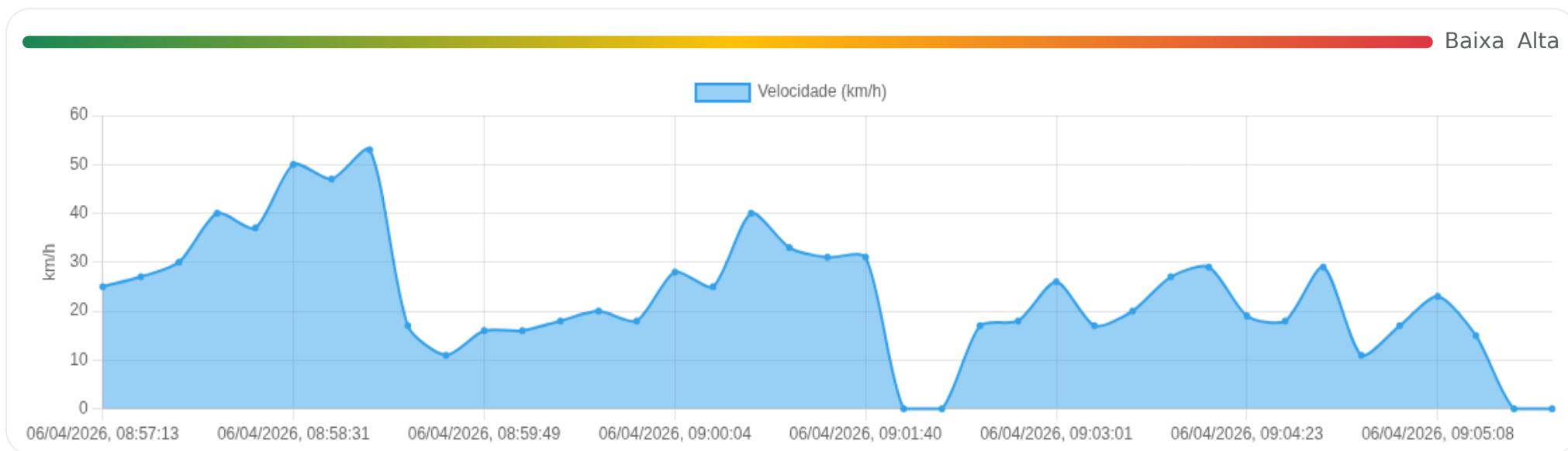
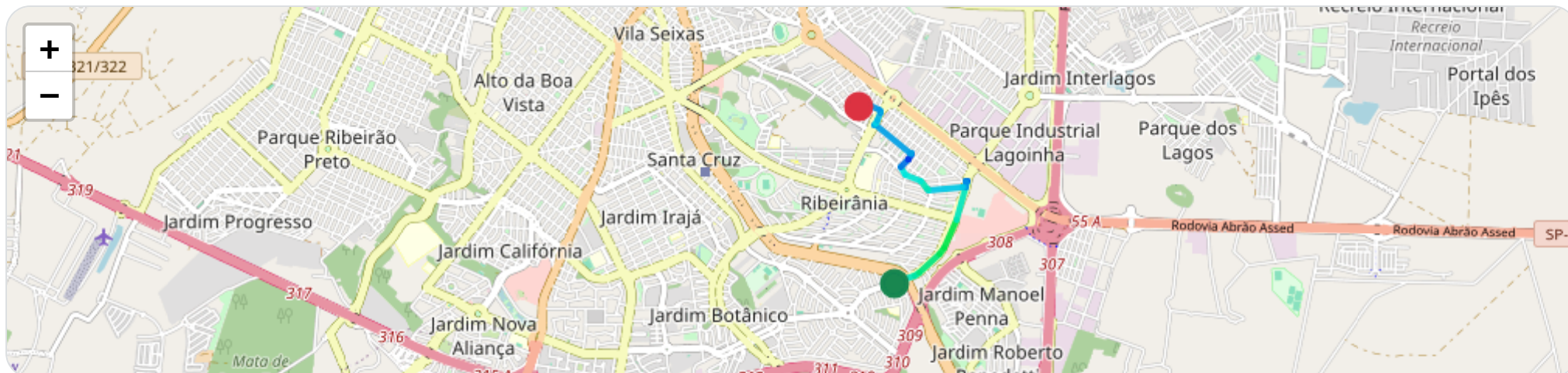
Parado: 1m 2s

Vel. Máx: 53 km/h

Início: 06/04/2026, 08:57:12 **Fim:** 06/04/2026, 09:07:59 **Duração:** 10m **Distância:** 3.26 km **Vel. Máx:** 53 km/h

▶ **Partida:** Rua Guaíra, City Ribeirão, Ribeirão Preto, São Paulo

■ **Chegada:** Rua Ângelo Patton, Ribeirânia, Ribeirão Preto, São Paulo



☰ **Posições**

Tabela completa da viagem.

Data/Hora	Vel. (km/h)	Lat/Lon	Endereço	Link
06/04/2026, 08:57:13	25	-21.21265, -47.77593	Rua Guaíra, City Ribeirão, Ribeirão Preto, São Paulo	Abrir
06/04/2026, 08:57:14	27	-21.21259, -47.77590	—	Abrir
06/04/2026, 08:57:16	30	-21.21250, -47.77578	—	Abrir
06/04/2026, 08:58:01	40	-21.21173, -47.77362	—	Abrir
06/04/2026, 08:58:05	37	-21.21147, -47.77316	—	Abrir
06/04/2026, 08:58:31	50	-21.20954, -47.77088	—	Abrir
06/04/2026, 08:58:37	47	-21.20890, -47.77050	—	Abrir
06/04/2026, 08:59:13	53	-21.20608, -47.76915	—	Abrir
06/04/2026, 08:59:44	17	-21.20202, -47.76782	—	Abrir
06/04/2026, 08:59:46	11	-21.20199, -47.76788	—	Abrir
06/04/2026, 08:59:49	16	-21.20203, -47.76797	—	Abrir
06/04/2026, 08:59:50	16	-21.20207, -47.76800	—	Abrir
06/04/2026, 08:59:52	18	-21.20216, -47.76803	—	Abrir
06/04/2026, 09:00:01	20	-21.20262, -47.76811	—	Abrir
06/04/2026, 09:00:02	18	-21.20270, -47.76816	—	Abrir
06/04/2026, 09:00:04	28	-21.20271, -47.76831	—	Abrir
06/04/2026, 09:00:52	25	-21.20296, -47.77222	—	Abrir
06/04/2026, 09:00:55	40	-21.20276, -47.77241	—	Abrir
06/04/2026, 09:01:04	33	-21.20198, -47.77306	—	Abrir
06/04/2026, 09:01:25	31	-21.20141, -47.77470	Rua Pedro Pegoraro, Ribeirânia, Ribeirão Preto, São Paulo	Abrir
06/04/2026, 09:01:40	31	-21.20065, -47.77532	—	Abrir
06/04/2026, 09:02:01	0	-21.19971, -47.77437	—	Abrir

Data/Hora	Vel. (km/h)	Lat/Lon	Endereço	Link
06/04/2026, 09:02:02	0	-21.19971, -47.77437	—	Abrir
06/04/2026, 09:02:58	17	-21.19925, -47.77413	—	Abrir
06/04/2026, 09:02:59	18	-21.19921, -47.77413	—	Abrir
06/04/2026, 09:03:01	26	-21.19911, -47.77421	—	Abrir
06/04/2026, 09:03:52	17	-21.19633, -47.77808	—	Abrir
06/04/2026, 09:03:53	20	-21.19628, -47.77808	—	Abrir
06/04/2026, 09:03:55	27	-21.19616, -47.77805	—	Abrir
06/04/2026, 09:04:01	29	-21.19580, -47.77787	—	Abrir
06/04/2026, 09:04:23	19	-21.19490, -47.77744	—	Abrir
06/04/2026, 09:04:25	18	-21.19482, -47.77748	—	Abrir
06/04/2026, 09:04:31	29	-21.19472, -47.77768	—	Abrir
06/04/2026, 09:04:58	11	-21.19359, -47.78016	—	Abrir
06/04/2026, 09:05:04	17	-21.19363, -47.78035	—	Abrir
06/04/2026, 09:05:08	23	-21.19377, -47.78052	—	Abrir
06/04/2026, 09:05:11	15	-21.19389, -47.78064	—	Abrir
06/04/2026, 09:06:01	0	-21.19426, -47.77987	Rua Ângelo Patton, Ribeirânia, Ribeirão Preto, São Paulo	Abrir
06/04/2026, 09:07:02	0	-21.19426, -47.77987	Rua Ângelo Patton, Ribeirânia, Ribeirão Preto, São Paulo	Abrir

Ⓜ Paradas

#	Início	Fim	Duração	Endereço	Maps
1	06/04/2026, 09:07:59	06/04/2026, 09:11:59	4m 0s	Rua Ângelo Patton, Ribeirânia, Ribeirão Preto, São Paulo	Abrir

Paradas são detectadas quando o veículo fica parado por um tempo mínimo.

📄 **Viagem #3** 06/04/2026, 09:11:59 → 06/04/2026, 09:20:28

Distância: 2.45 km

Duração: 8m

Movendo: 5m 7s

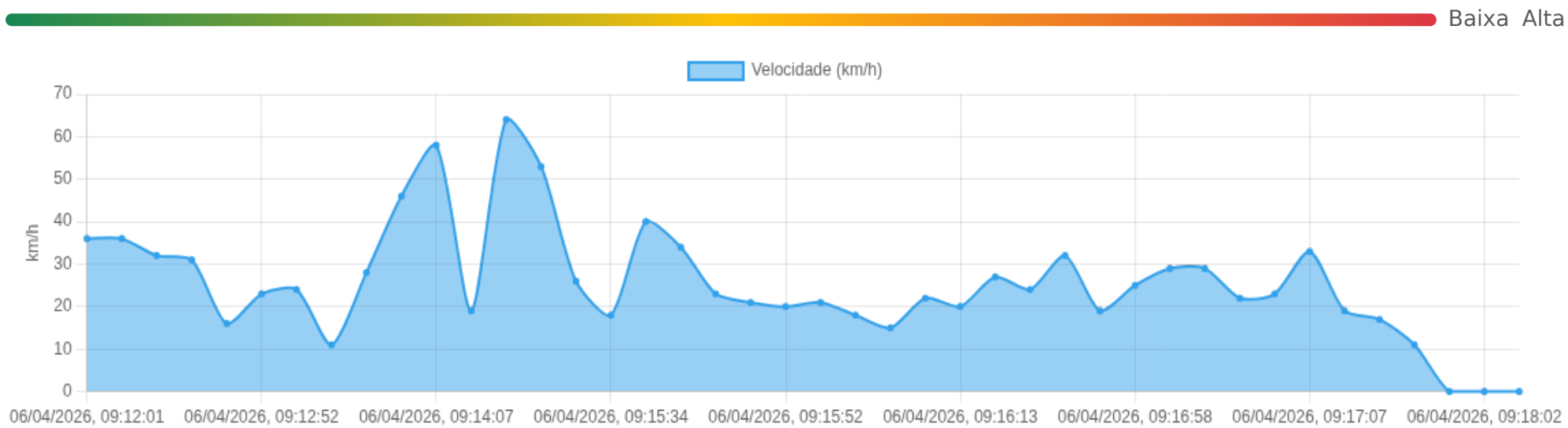
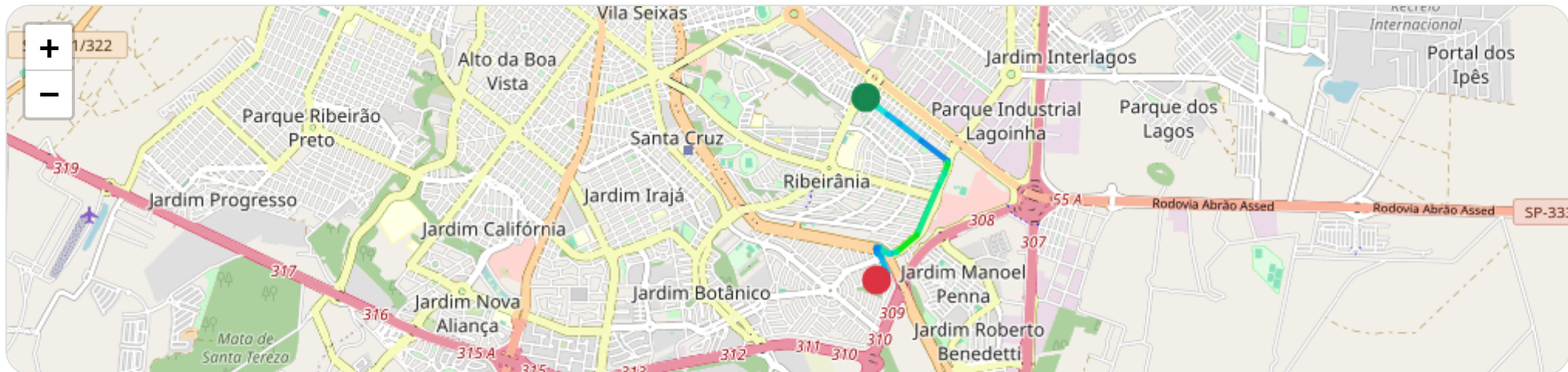
Parado: 2m 0s

Vel. Máx: 64 km/h

Início: 06/04/2026, 09:11:59 **Fim:** 06/04/2026, 09:20:28 **Duração:** 8m **Distância:** 2.45 km **Vel. Máx:** 64 km/h

▶ **Partida:** Rua Otto Benz, Ribeirânia, Ribeirão Preto, São Paulo

■ **Chegada:** Rua Abrahão Nahas, City Ribeirão, Ribeirão Preto, São Paulo



☰ **Posições**

Tabela completa da viagem.

Data/Hora	Vel. (km/h)	Lat/Lon	Endereço	Link
06/04/2026, 09:12:01	36	-21.19558, -47.77720	Rua Otto Benz, Ribeirânia, Ribeirão Preto, São Paulo	Abrir
06/04/2026, 09:12:02	36	-21.19558, -47.77720	Rua Otto Benz, Ribeirânia, Ribeirão Preto, São Paulo	Abrir
06/04/2026, 09:12:04	32	-21.19582, -47.77690	—	Abrir
06/04/2026, 09:12:32	31	-21.19738, -47.77465	—	Abrir
06/04/2026, 09:12:50	16	-21.19827, -47.77339	—	Abrir
06/04/2026, 09:12:52	23	-21.19833, -47.77330	—	Abrir
06/04/2026, 09:13:22	24	-21.20003, -47.77088	—	Abrir
06/04/2026, 09:13:55	11	-21.20211, -47.76803	—	Abrir
06/04/2026, 09:13:58	28	-21.20226, -47.76800	—	Abrir
06/04/2026, 09:14:01	46	-21.20246, -47.76805	—	Abrir
06/04/2026, 09:14:07	58	-21.20340, -47.76839	—	Abrir
06/04/2026, 09:14:28	19	-21.20470, -47.76900	—	Abrir
06/04/2026, 09:15:07	64	-21.20980, -47.77139	—	Abrir
06/04/2026, 09:15:25	53	-21.21156, -47.77363	—	Abrir
06/04/2026, 09:15:32	26	-21.21186, -47.77447	—	Abrir
06/04/2026, 09:15:34	18	-21.21186, -47.77458	—	Abrir
06/04/2026, 09:15:38	40	-21.21168, -47.77483	—	Abrir
06/04/2026, 09:15:47	34	-21.21119, -47.77563	—	Abrir
06/04/2026, 09:15:49	23	-21.21116, -47.77578	—	Abrir
06/04/2026, 09:15:50	21	-21.21116, -47.77584	—	Abrir
06/04/2026, 09:15:52	20	-21.21121, -47.77593	—	Abrir
06/04/2026, 09:15:55	21	-21.21135, -47.77600	—	Abrir

Data/Hora	Vel. (km/h)	Lat/Lon	Endereço	Link
06/04/2026, 09:15:58	18	-21.21150, -47.77596	—	Abrir
06/04/2026, 09:16:01	15	-21.21157, -47.77591	Avenida Maurílio Biagi, City Ribeirão, Ribeirão Preto, São Paulo	Abrir
06/04/2026, 09:16:04	22	-21.21173, -47.77577	—	Abrir
06/04/2026, 09:16:13	20	-21.21208, -47.77538	—	Abrir
06/04/2026, 09:16:46	27	-21.21382, -47.77466	—	Abrir
06/04/2026, 09:16:49	24	-21.21396, -47.77478	—	Abrir
06/04/2026, 09:16:50	32	-21.21397, -47.77488	—	Abrir
06/04/2026, 09:16:55	19	-21.21404, -47.77528	—	Abrir
06/04/2026, 09:16:58	25	-21.21416, -47.77537	—	Abrir
06/04/2026, 09:16:59	29	-21.21423, -47.77535	—	Abrir
06/04/2026, 09:17:02	29	-21.21423, -47.77535	—	Abrir
06/04/2026, 09:17:04	22	-21.21460, -47.77529	—	Abrir
06/04/2026, 09:17:05	23	-21.21464, -47.77533	—	Abrir
06/04/2026, 09:17:07	33	-21.21469, -47.77548	—	Abrir
06/04/2026, 09:17:13	19	-21.21471, -47.77600	—	Abrir
06/04/2026, 09:17:14	17	-21.21468, -47.77604	—	Abrir
06/04/2026, 09:17:16	11	-21.21461, -47.77606	—	Abrir
06/04/2026, 09:18:01	0	-21.21452, -47.77597	Rua Abrahão Nahas, City Ribeirão, Ribeirão Preto, São Paulo	Abrir
06/04/2026, 09:18:02	0	-21.21452, -47.77597	Rua Abrahão Nahas, City Ribeirão, Ribeirão Preto, São Paulo	Abrir
06/04/2026, 09:20:01	0	-21.21452, -47.77597	Rua Abrahão Nahas, City Ribeirão, Ribeirão Preto, São Paulo	Abrir

📍 Paradas

#	Início	Fim	Duração	Endereço	Maps
1	06/04/2026, 09:20:28	06/04/2026, 09:33:53	13m 25s	Rua Abrahão Nahas, City Ribeirão, Ribeirão Preto, São Paulo	Abrir

Paradas são detectadas quando o veículo fica parado por um tempo mínimo.

📄 **Viagem #4** 06/04/2026, 09:33:53 → 06/04/2026, 10:39:41

Distância: 82.97 km

Duração: 1h 5m

Movendo: 58m 42s

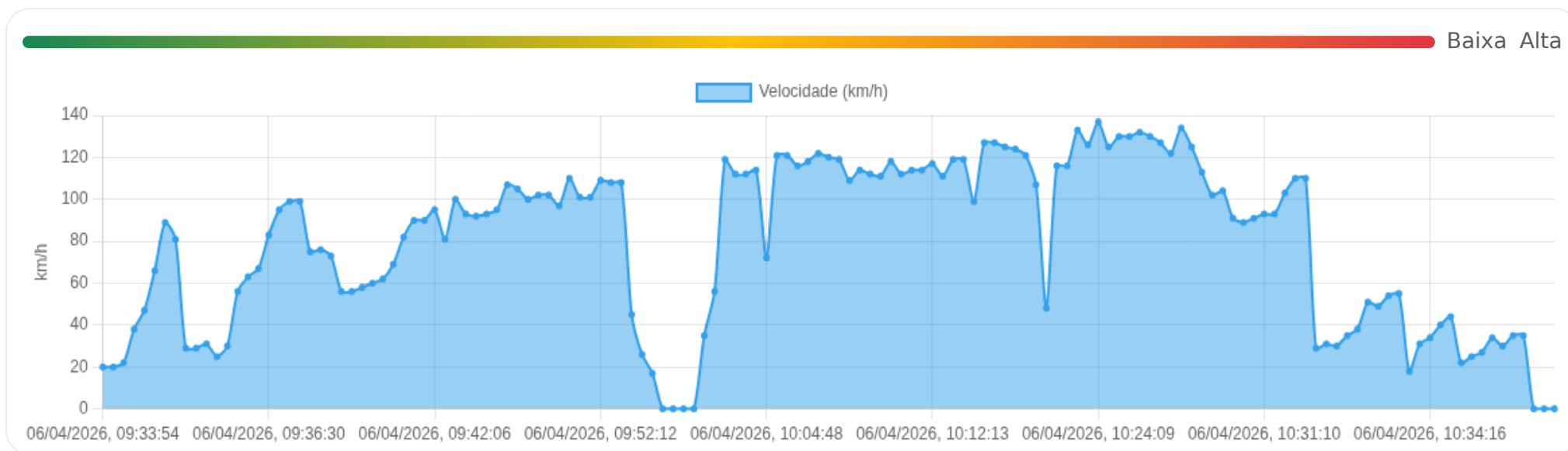
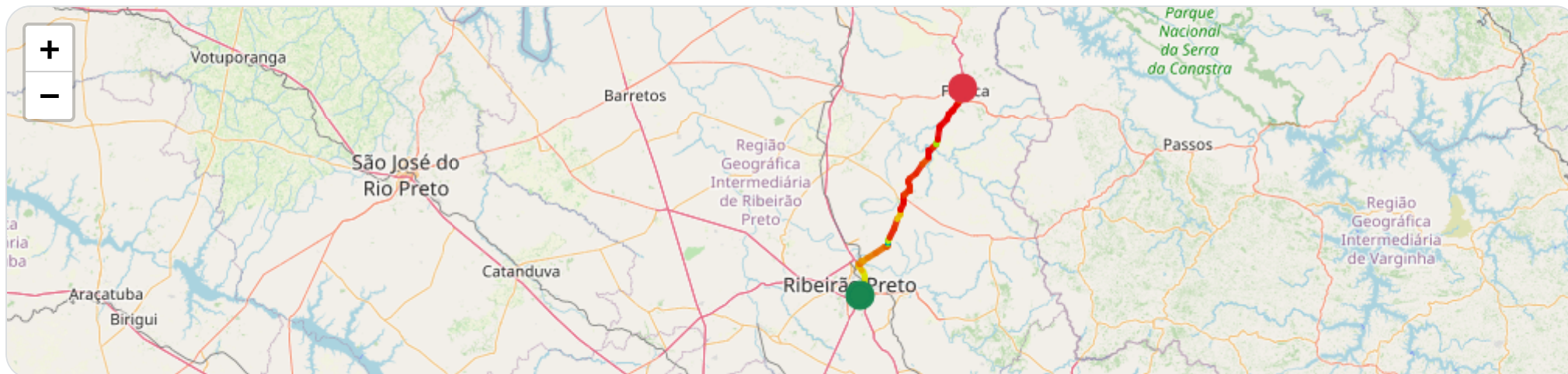
Parado: 5m 44s

Vel. Máx: 137 km/h

Início: 06/04/2026, 09:33:53 **Fim:** 06/04/2026, 10:39:41 **Duração:** 1h 5m **Distância:** 82.97 km **Vel. Máx:** 137 km/h

▶ **Partida:** Rua Guaíra, City Ribeirão, Ribeirão Preto, São Paulo

■ **Chegada:** Rua Dante Antônio Oliveira, Estação, Franca, São Paulo



☰ **Posições**

Tabela completa da viagem.

Data/Hora	Vel. (km/h)	Lat/Lon	Endereço	Link
06/04/2026, 09:33:54	20	-21.21262, -47.77596	Rua Guaíra, City Ribeirão, Ribeirão Preto, São Paulo	Abrir
06/04/2026, 09:33:55	20	-21.21258, -47.77592	—	Abrir
06/04/2026, 09:33:57	22	-21.21254, -47.77582	—	Abrir
06/04/2026, 09:34:36	38	-21.21229, -47.77483	—	Abrir
06/04/2026, 09:34:39	47	-21.21246, -47.77453	—	Abrir
06/04/2026, 09:34:43	66	-21.21294, -47.77419	—	Abrir
06/04/2026, 09:35:06	89	-21.21737, -47.77222	—	Abrir
06/04/2026, 09:35:12	81	-21.21859, -47.77182	—	Abrir
06/04/2026, 09:35:30	29	-21.22132, -47.77020	—	Abrir
06/04/2026, 09:35:31	29	-21.22134, -47.77012	—	Abrir
06/04/2026, 09:35:33	31	-21.22128, -47.76997	—	Abrir
06/04/2026, 09:35:36	25	-21.22108, -47.76991	—	Abrir
06/04/2026, 09:35:37	30	-21.22101, -47.76994	—	Abrir
06/04/2026, 09:35:43	56	-21.22049, -47.77022	—	Abrir
06/04/2026, 09:36:19	63	-21.21513, -47.77267	—	Abrir
06/04/2026, 09:36:24	67	-21.21433, -47.77271	—	Abrir
06/04/2026, 09:36:30	83	-21.21326, -47.77211	—	Abrir
06/04/2026, 09:36:39	95	-21.21162, -47.77076	—	Abrir
06/04/2026, 09:36:49	99	-21.21009, -47.76868	—	Abrir
06/04/2026, 09:37:00	99	-21.21009, -47.76868	—	Abrir
06/04/2026, 09:37:25	75	-21.20715, -47.76081	—	Abrir
06/04/2026, 09:37:27	76	-21.20712, -47.76041	—	Abrir

Data/Hora	Vel. (km/h)	Lat/Lon	Endereço	Link
06/04/2026, 09:37:30	73	-21.20722, -47.75983	—	Abrir
06/04/2026, 09:37:37	56	-21.20772, -47.75870	—	Abrir
06/04/2026, 09:37:39	56	-21.20768, -47.75840	—	Abrir
06/04/2026, 09:37:42	58	-21.20742, -47.75802	—	Abrir
06/04/2026, 09:37:45	60	-21.20699, -47.75784	—	Abrir
06/04/2026, 09:37:48	62	-21.20653, -47.75790	—	Abrir
06/04/2026, 09:37:55	69	-21.20538, -47.75809	Rodovia Anhanguera, Recreio Anhanguera, Ribeirão Preto, São Paulo	Abrir
06/04/2026, 09:39:43	82	-21.18426, -47.75712	—	Abrir
06/04/2026, 09:41:43	90	-21.15809, -47.75636	Rodovia Anhanguera, Jardim Aeroporto, Ribeirão Preto, São Paulo	Abrir
06/04/2026, 09:42:00	90	-21.15809, -47.75636	Rodovia Anhanguera, Jardim Aeroporto, Ribeirão Preto, São Paulo	Abrir
06/04/2026, 09:42:06	95	-21.15262, -47.75721	—	Abrir
06/04/2026, 09:43:12	81	-21.13821, -47.76247	—	Abrir
06/04/2026, 09:43:43	100	-21.13211, -47.76624	—	Abrir
06/04/2026, 09:45:10	93	-21.11476, -47.77824	—	Abrir
06/04/2026, 09:45:13	92	-21.11406, -47.77825	—	Abrir
06/04/2026, 09:45:18	93	-21.11295, -47.77784	—	Abrir
06/04/2026, 09:45:21	95	-21.11238, -47.77739	—	Abrir
06/04/2026, 09:45:43	107	-21.10929, -47.77279	—	Abrir
06/04/2026, 09:46:03	105	-21.10557, -47.76840	Rodovia Cândido Portinari, Avelino Alves Palma, Ribeirão Preto, São Paulo	Abrir
06/04/2026, 09:46:18	100	-21.10227, -47.76608	—	Abrir
06/04/2026, 09:46:33	102	-21.10014, -47.76272	—	Abrir
06/04/2026, 09:47:00	102	-21.10014, -47.76272	—	Abrir

Data/Hora	Vel. (km/h)	Lat/Lon	Endereço	Link
06/04/2026, 09:47:43	97	-21.09176, -47.74652	—	Abrir
06/04/2026, 09:49:43	110	-21.07550, -47.71666	—	Abrir
06/04/2026, 09:51:43	101	-21.05602, -47.68751	Rodovia Cândido Portinari, Jardinópolis, São Paulo	Abrir
06/04/2026, 09:52:00	101	-21.05602, -47.68751	Rodovia Cândido Portinari, Jardinópolis, São Paulo	Abrir
06/04/2026, 09:52:12	109	-21.05209, -47.68009	—	Abrir
06/04/2026, 09:52:29	108	-21.04862, -47.67727	—	Abrir
06/04/2026, 09:52:45	108	-21.04426, -47.67544	—	Abrir
06/04/2026, 09:53:18	45	-21.03681, -47.67330	—	Abrir
06/04/2026, 09:53:24	26	-21.03642, -47.67286	—	Abrir
06/04/2026, 09:53:28	17	-21.03628, -47.67270	—	Abrir
06/04/2026, 09:53:43	0	-21.03620, -47.67272	Rodovia Cândido Portinari, Brodowski, São Paulo	Abrir
06/04/2026, 09:55:43	0	-21.03618, -47.67274	Rodovia Cândido Portinari, Brodowski, São Paulo	Abrir
06/04/2026, 09:57:00	0	-21.03618, -47.67274	Rodovia Cândido Portinari, Brodowski, São Paulo	Abrir
06/04/2026, 09:57:43	0	-21.03617, -47.67268	—	Abrir
06/04/2026, 09:58:49	35	-21.03587, -47.67260	—	Abrir
06/04/2026, 09:59:03	56	-21.03428, -47.67274	—	Abrir
06/04/2026, 09:59:43	119	-21.02466, -47.66908	Rodovia Cândido Portinari, Brodowski, São Paulo	Abrir
06/04/2026, 10:01:43	112	-20.99394, -47.65572	—	Abrir
06/04/2026, 10:02:00	112	-20.99394, -47.65572	—	Abrir
06/04/2026, 10:03:43	114	-20.96222, -47.64181	Rodovia Cândido Portinari, Batatais, São Paulo	Abrir
06/04/2026, 10:04:48	72	-20.94418, -47.63393	—	Abrir
06/04/2026, 10:05:43	121	-20.93313, -47.62916	—	Abrir

Data/Hora	Vel. (km/h)	Lat/Lon	Endereço	Link
06/04/2026, 10:07:00	121	-20.93313, -47.62916	—	Abrir
06/04/2026, 10:07:13	116	-20.90842, -47.61850	—	Abrir
06/04/2026, 10:07:18	118	-20.90696, -47.61850	—	Abrir
06/04/2026, 10:07:43	122	-20.89971, -47.61920	Rodovia Cândido Portinari, Batatais, São Paulo	Abrir
06/04/2026, 10:08:27	120	-20.88637, -47.61877	—	Abrir
06/04/2026, 10:08:39	119	-20.88297, -47.61758	—	Abrir
06/04/2026, 10:08:51	109	-20.88015, -47.61539	—	Abrir
06/04/2026, 10:09:43	114	-20.87141, -47.60275	—	Abrir
06/04/2026, 10:09:51	112	-20.86953, -47.60095	—	Abrir
06/04/2026, 10:09:57	111	-20.86794, -47.60036	—	Abrir
06/04/2026, 10:10:37	118	-20.85623, -47.60081	—	Abrir
06/04/2026, 10:11:43	112	-20.83746, -47.60144	Rodovia Cândido Portinari, Batatais, São Paulo	Abrir
06/04/2026, 10:11:46	114	-20.83634, -47.60124	—	Abrir
06/04/2026, 10:12:00	114	-20.83634, -47.60124	—	Abrir
06/04/2026, 10:12:13	117	-20.82942, -47.59750	—	Abrir
06/04/2026, 10:13:43	111	-20.81022, -47.57883	—	Abrir
06/04/2026, 10:15:43	119	-20.78411, -47.55348	Rodovia Cândido Portinari, Batatais, São Paulo	Abrir
06/04/2026, 10:17:00	119	-20.78411, -47.55348	Rodovia Cândido Portinari, Batatais, São Paulo	Abrir
06/04/2026, 10:17:19	99	-20.76251, -47.53332	—	Abrir
06/04/2026, 10:17:34	127	-20.75860, -47.53183	—	Abrir
06/04/2026, 10:17:43	127	-20.75603, -47.53143	—	Abrir
06/04/2026, 10:18:45	125	-20.73671, -47.52986	—	Abrir

Data/Hora	Vel. (km/h)	Lat/Lon	Endereço	Link
06/04/2026, 10:18:54	124	-20.73447, -47.52804	—	Abrir
06/04/2026, 10:19:43	121	-20.72521, -47.51591	Rodovia Cândido Portinari, São Paulo	Abrir
06/04/2026, 10:20:18	107	-20.71747, -47.50761	—	Abrir
06/04/2026, 10:20:48	48	-20.71368, -47.50564	—	Abrir
06/04/2026, 10:21:43	116	-20.70000, -47.50089	—	Abrir
06/04/2026, 10:22:00	116	-20.70000, -47.50089	—	Abrir
06/04/2026, 10:23:43	133	-20.66347, -47.49404	Rodovia Cândido Portinari, São Paulo	Abrir
06/04/2026, 10:23:58	126	-20.65850, -47.49292	—	Abrir
06/04/2026, 10:24:09	137	-20.65560, -47.49065	—	Abrir
06/04/2026, 10:25:43	125	-20.63377, -47.46864	—	Abrir
06/04/2026, 10:26:38	130	-20.61925, -47.45851	—	Abrir
06/04/2026, 10:27:00	130	-20.61925, -47.45851	—	Abrir
06/04/2026, 10:27:22	132	-20.60639, -47.45201	—	Abrir
06/04/2026, 10:27:30	130	-20.60485, -47.44977	—	Abrir
06/04/2026, 10:27:42	127	-20.60299, -47.44629	—	Abrir
06/04/2026, 10:27:48	122	-20.60156, -47.44503	Rodovia Cândido Portinari, São Paulo	Abrir
06/04/2026, 10:28:48	134	-20.58554, -47.43377	—	Abrir
06/04/2026, 10:29:09	125	-20.58127, -47.42832	—	Abrir
06/04/2026, 10:29:43	113	-20.57205, -47.42440	—	Abrir
06/04/2026, 10:30:11	102	-20.56525, -47.42061	—	Abrir
06/04/2026, 10:30:18	104	-20.56414, -47.41878	—	Abrir
06/04/2026, 10:30:53	91	-20.56028, -47.41030	—	Abrir

Data/Hora	Vel. (km/h)	Lat/Lon	Endereço	Link
06/04/2026, 10:30:58	89	-20.55922, -47.40935	—	Abrir
06/04/2026, 10:31:04	91	-20.55797, -47.40878	—	Abrir
06/04/2026, 10:31:10	93	-20.55661, -47.40860	—	Abrir
06/04/2026, 10:31:16	93	-20.55524, -47.40888	—	Abrir
06/04/2026, 10:31:22	103	-20.55397, -47.40963	—	Abrir
06/04/2026, 10:31:43	110	-20.54959, -47.41332	Rodovia Cândido Portinari, Estação, Franca, São Paulo	Abrir
06/04/2026, 10:32:00	110	-20.54959, -47.41332	Rodovia Cândido Portinari, Estação, Franca, São Paulo	Abrir
06/04/2026, 10:32:28	29	-20.54181, -47.41931	—	Abrir
06/04/2026, 10:32:30	31	-20.54166, -47.41934	—	Abrir
06/04/2026, 10:32:33	30	-20.54144, -47.41928	—	Abrir
06/04/2026, 10:32:34	35	-20.54139, -47.41921	—	Abrir
06/04/2026, 10:32:51	38	-20.54024, -47.41768	—	Abrir
06/04/2026, 10:32:57	51	-20.53974, -47.41723	—	Abrir
06/04/2026, 10:33:43	49	-20.53826, -47.41500	—	Abrir
06/04/2026, 10:33:49	54	-20.53760, -47.41431	—	Abrir
06/04/2026, 10:33:57	55	-20.53666, -47.41364	—	Abrir
06/04/2026, 10:34:12	18	-20.53520, -47.41291	—	Abrir
06/04/2026, 10:34:15	31	-20.53502, -47.41274	—	Abrir
06/04/2026, 10:34:16	34	-20.53494, -47.41272	—	Abrir
06/04/2026, 10:34:19	40	-20.53467, -47.41276	—	Abrir
06/04/2026, 10:34:24	44	-20.53416, -47.41299	—	Abrir
06/04/2026, 10:35:04	22	-20.53240, -47.41299	—	Abrir

Data/Hora	Vel. (km/h)	Lat/Lon	Endereço	Link
06/04/2026, 10:35:06	25	-20.53228, -47.41284	—	Abrir
06/04/2026, 10:35:09	27	-20.53215, -47.41268	—	Abrir
06/04/2026, 10:35:12	34	-20.53193, -47.41262	—	Abrir
06/04/2026, 10:35:36	30	-20.53004, -47.41259	—	Abrir
06/04/2026, 10:35:43	35	-20.52964, -47.41226	Rua Carlos de Vilhena, Estação, Franca, São Paulo	Abrir
06/04/2026, 10:36:59	35	-20.52964, -47.41226	Rua Carlos de Vilhena, Estação, Franca, São Paulo	Abrir
06/04/2026, 10:37:43	0	-20.52871, -47.41146	Rua Dante Antônio Oliveira, Estação, Franca, São Paulo	Abrir
06/04/2026, 10:38:58	0	-20.52871, -47.41146	Rua Dante Antônio Oliveira, Estação, Franca, São Paulo	Abrir
06/04/2026, 10:39:27	0	-20.52871, -47.41146	Rua Dante Antônio Oliveira, Estação, Franca, São Paulo	Abrir

ⓘ Paradas

#	Início	Fim	Duração	Endereço	Maps
1	06/04/2026, 09:53:43	06/04/2026, 09:57:43	4m 0s	Rodovia Cândido Portinari, Brodowski, São Paulo	Abrir

Paradas são detectadas quando o veículo fica parado por um tempo mínimo.

Gerado em 06/04/2026, 11:45:17