

Dispositivo

**10-Preta4 FJF-5...**

Período

**12/04/2026,  
00:00:00 →  
18/04/2026,  
23:59:00**

Viagens

**32**

Distância total

**468.52 km**

Velocidade média

**22 km/h**

Velocidade máxima

**120 km/h**

## ⚡ Resumo executivo

📈 **Movendo: 82%**

🛑 **Parado: 18%**

🚗 **>80: 2%**

⚠️ **>100: 0%**

Pico de velocidade

**120 km/h**

12/04/2026, 15:51:39

Horário com mais movimento

**13:00**

Resumo do período

Parada mais longa

**16h 28m**

Rua Pirassununga, Jardim  
Aeroporto, Ribeirão Preto, São Paulo

Risco do período

**Alto**

Excessos + ocioso/paradas longas

## 🚨 Eventos do período

Excessos acima de 100 km/h + ocioso/paradas longas

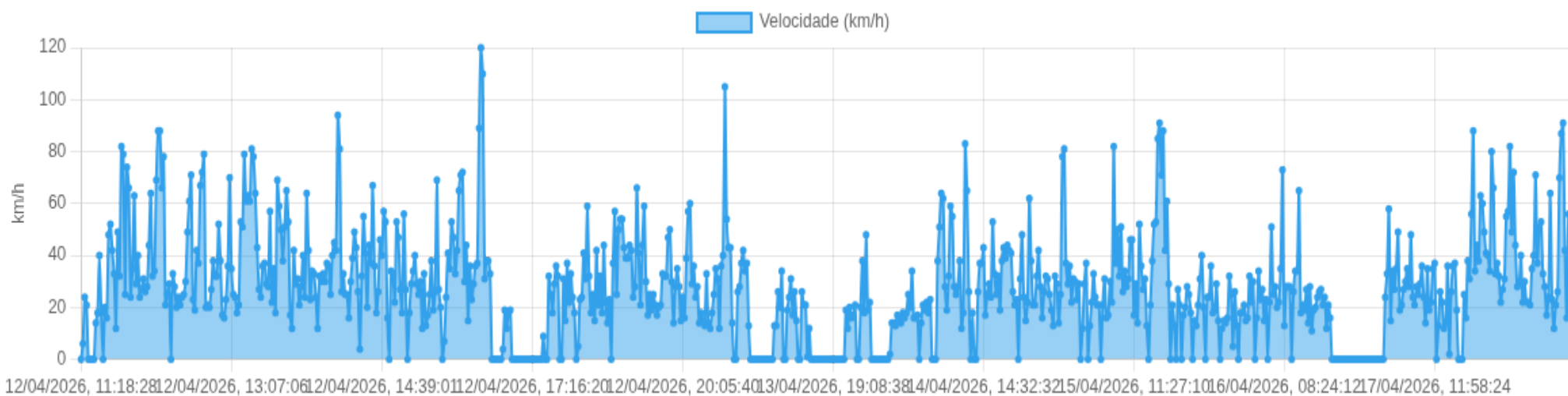
Tipo	Quando	Valor	Endereço	Mapa
<b>▶ Excessos</b>				
<b>Excesso</b>	12/04/2026, 15:51:39	<b>120 km/h</b>	—	Abrir
<b>Excesso</b>	12/04/2026, 15:52:46	<b>110 km/h</b>	—	Abrir
<b>Excesso</b>	12/04/2026, 20:42:56	<b>105 km/h</b>	—	Abrir
<b>▶ Paradas longas</b>				
<b>Parada</b>	2026-04-12T19:36:18.000Z → 2026-04-12T20:38:18.000Z	<b>1h 2m</b>	Rua Porto Ferreira, Jardim Aeroporto, Ribeirão Preto, São Paulo	Abrir
<b>Parada</b>	2026-04-13T00:12:55.000Z → 2026-04-13T00:56:47.000Z	<b>43m</b>	Rua Porto Ferreira, Jardim Aeroporto, Ribeirão Preto, São Paulo	Abrir
<b>Parada</b>	2026-04-13T21:22:36.000Z → 2026-04-13T22:33:57.000Z	<b>1h 11m</b>	Rua Porto Ferreira, Jardim Aeroporto, Ribeirão Preto, São Paulo	Abrir
<b>Parada</b>	2026-04-13T22:36:01.000Z → 2026-04-14T14:26:59.000Z	<b>15h 50m</b>	Rua 2, Jardim Aeroporto, Ribeirão Preto, São Paulo	Abrir
<b>Parada</b>	2026-04-14T14:51:51.000Z → 2026-04-14T15:26:44.000Z	<b>34m</b>	Rua Porto Ferreira, Jardim Aeroporto, Ribeirão Preto, São Paulo	Abrir
<b>Parada</b>	2026-04-14T21:52:26.000Z → 2026-04-15T14:21:06.000Z	<b>16h 28m</b>	Rua Pirassununga, Jardim Aeroporto, Ribeirão Preto, São Paulo	Abrir

Tipo	Quando	Valor	Endereço	Mapa
<b>Parada</b>	2026-04-16T23:41:40.000Z → 2026-04-17T01:24:46.000Z	<b>1h 43m</b>	Rua Porto Ferreira, Jardim Aeroporto, Ribeirão Preto, São Paulo	<a href="#">Abrir</a>

Critérios: excesso = velocidade acima do limite. Ocioso = parado + motor ligado por  $\geq 10$ m. Parada longa = duração  $\geq 30$ m.

## 🚗 Velocidade (visão geral)

limite: 100 km/h



0-60

60- 100

> 100

Clique em um ponto (no navegador) para abrir a posição no mapa.

# Viagem #1

11/04/2026, 23:30:27 → 12/04/2026, 11:18:26

Distância: 0 km

Duração: 11h 47m

Movendo: 0m

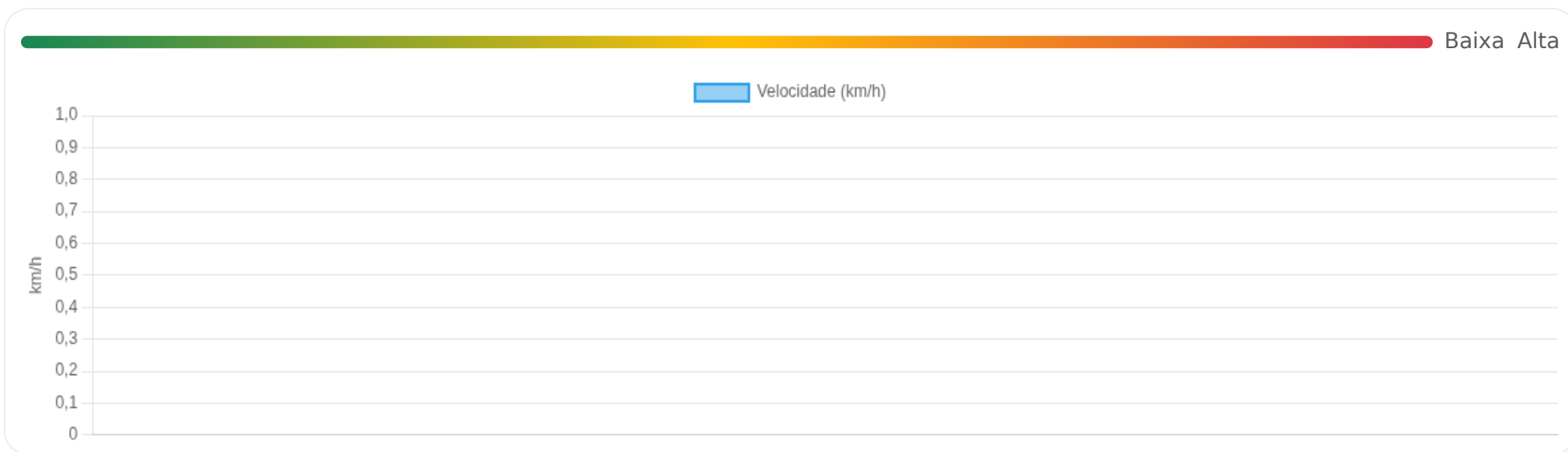
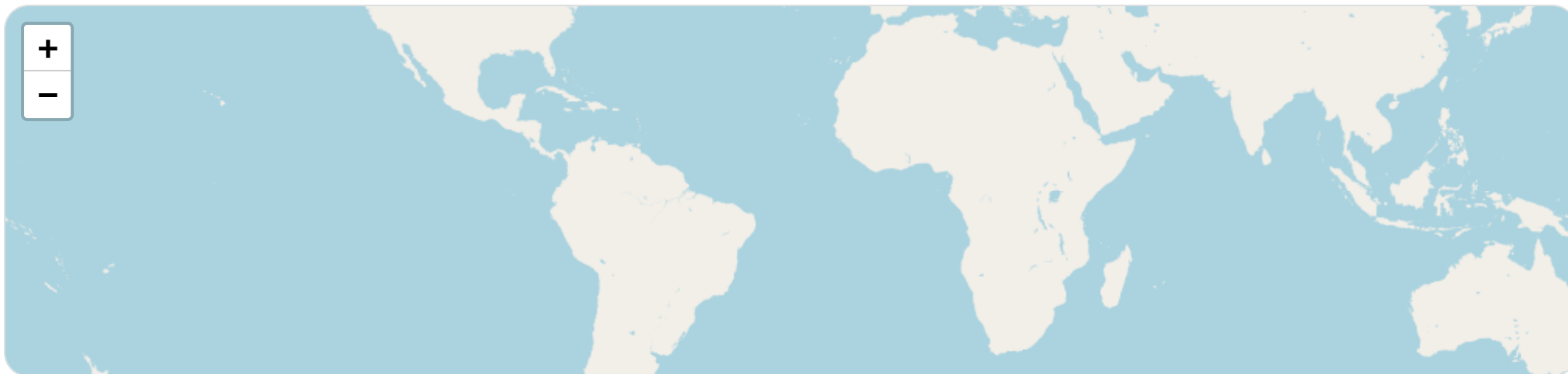
Parado: 0m

Vel. Máx: 0 km/h

**Início:** 11/04/2026, 23:30:27 **Fim:** 12/04/2026, 11:18:26 **Duração:** 11h 47m **Distância:** 0 km **Vel. Máx:** 0 km/h

► **Partida:** —

■ **Chegada:** —



### ☰ Posições

Tabela completa da viagem.

Data/Hora	Vel. (km/h)	Lat/Lon	Endereço	Link
-----------	-------------	---------	----------	------

### ⏸ Paradas

#	Início	Fim	Duração	Endereço	Maps
Nenhuma parada registrada.					

Paradas são detectadas quando o veículo fica parado por um tempo mínimo.

📄 **Viagem #2** 12/04/2026, 11:21:17 → 12/04/2026, 11:28:07

**Distância:** 0.4 km

**Duração:** 6m

**Movendo:** 2m 50s

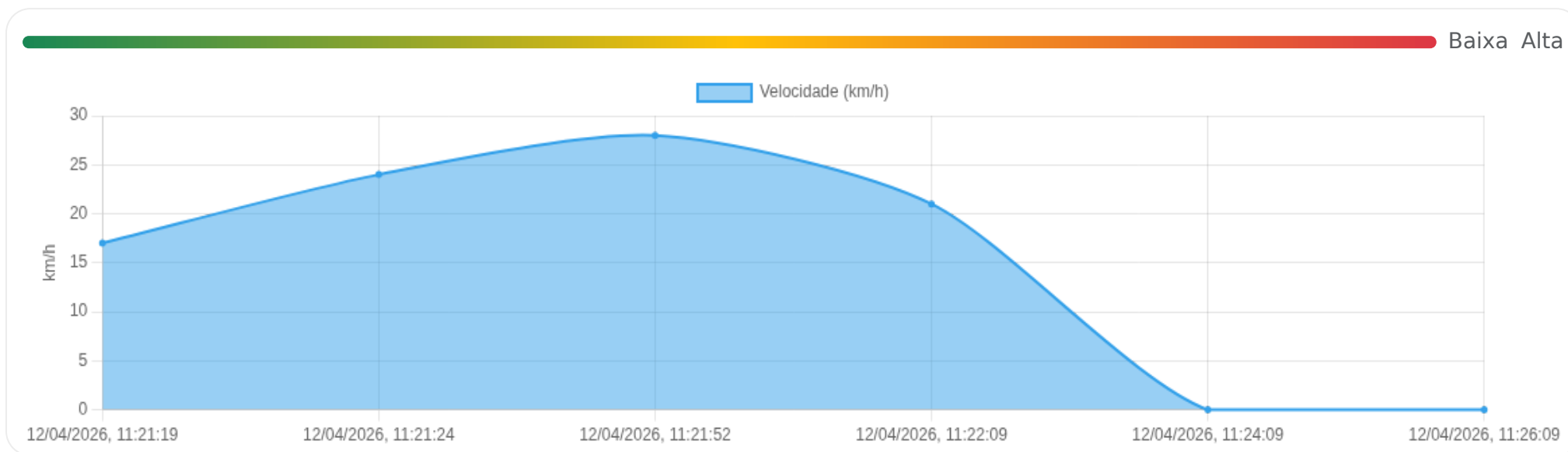
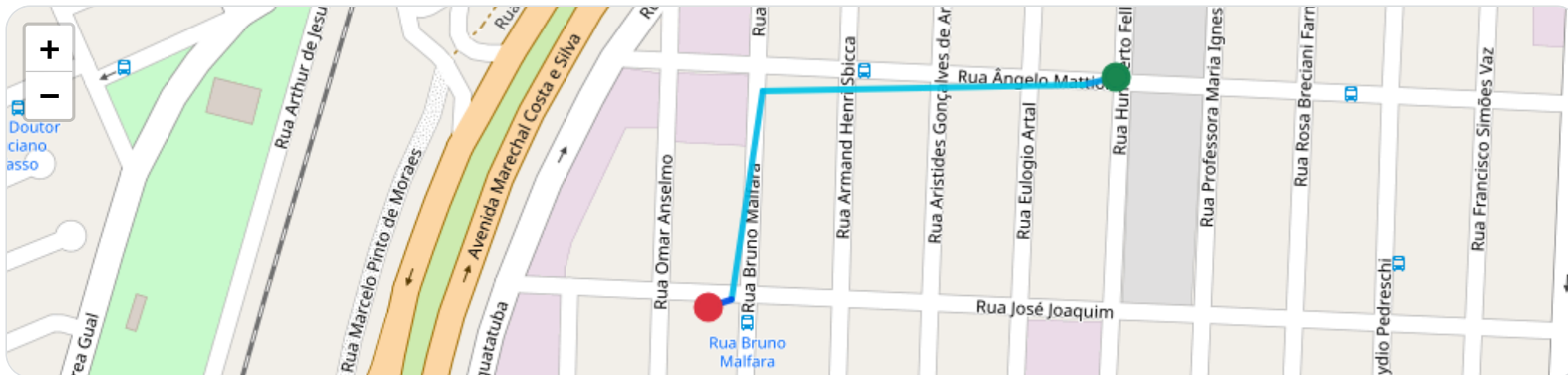
**Parado:** 2m 0s

**Vel. Máx:** 28 km/h

**Início:** 12/04/2026, 11:21:17 **Fim:** 12/04/2026, 11:28:07 **Duração:** 6m **Distância:** 0.4 km **Vel. Máx:** 28 km/h

▶ **Partida:** Rua Ângelo Mattioli, Quintino 1, Ribeirão Preto, São Paulo

■ **Chegada:** Rua José Joaquim, Quintino 1, Ribeirão Preto, São Paulo



☰ **Posições**

Tabela completa da viagem.

Data/Hora	Vel. (km/h)	Lat/Lon	Endereço	Link
12/04/2026, 11:21:19	17	-21.11812, -47.78123	Rua Ângelo Mattioli, Quintino 1, Ribeirão Preto, São Paulo	Abrir
12/04/2026, 11:21:24	24	-21.11817, -47.78147	—	Abrir
12/04/2026, 11:21:52	28	-21.11821, -47.78367	—	Abrir
12/04/2026, 11:22:09	21	-21.11955, -47.78389	—	Abrir
12/04/2026, 11:24:09	0	-21.11960, -47.78404	Rua José Joaquim, Quintino 1, Ribeirão Preto, São Paulo	Abrir
12/04/2026, 11:26:09	0	-21.11960, -47.78404	Rua José Joaquim, Quintino 1, Ribeirão Preto, São Paulo	Abrir

### Ⓜ Paradas

#	Início	Fim	Duração	Endereço	Maps
1	12/04/2026, 11:28:07	12/04/2026, 11:40:02	11m 55s	Rua José Joaquim, Quintino 1, Ribeirão Preto, São Paulo	Abrir

Paradas são detectadas quando o veículo fica parado por um tempo mínimo.

📄 **Viagem #3** 12/04/2026, 11:40:02 → 12/04/2026, 12:31:01

**Distância:** 35 km

**Duração:** 50m

**Movendo:** 48m 39s

**Parado:** 0m

**Vel. Máx:** 89 km/h

**Início:** 12/04/2026, 11:40:02 **Fim:** 12/04/2026, 12:31:01 **Duração:** 50m **Distância:** 35 km **Vel. Máx:** 89 km/h

▶ **Partida:** Avenida José Luiz Pavanelli, Quintino 1, Ribeirão Preto, São Paulo

■ **Chegada:** Rua Abel Conceição, Parque Ribeirão Preto, Ribeirão Preto, São Paulo

osm.wiki/Blocked

403r

**Access blocked**

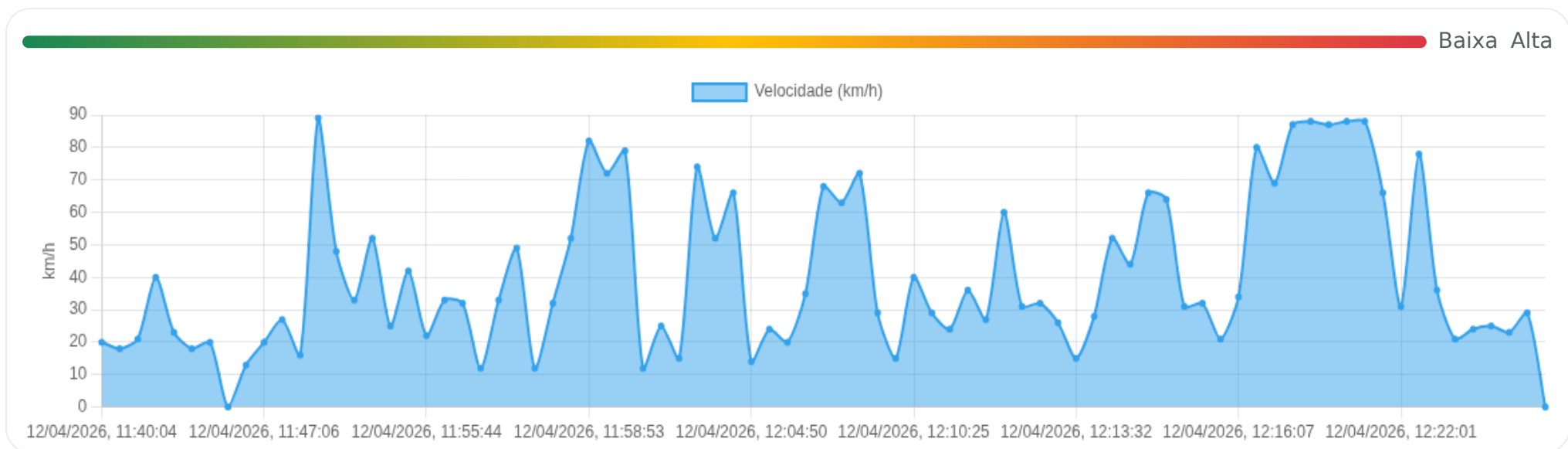
Referer is required by tile usage policy of OpenStreetMap's

osm.wiki/Blocked

4

**Access blocked**

Referer is required by tile usage policy of OpenStreetMap's



☰ **Posições**

Tabela completa da viagem.

Data/Hora	Vel. (km/h)	Lat/Lon	Endereço	Link
12/04/2026, 11:40:04	20	-21.11998, -47.77808	Avenida José Luiz Pavanelli, Quintino 1, Ribeirão Preto, São Paulo	Abrir
12/04/2026, 11:40:29	18	-21.12105, -47.77710	—	Abrir
12/04/2026, 11:40:37	21	-21.12089, -47.77685	—	Abrir
12/04/2026, 11:42:20	40	-21.12930, -47.77328	—	Abrir
12/04/2026, 11:43:12	23	-21.13133, -47.76898	—	Abrir
12/04/2026, 11:43:45	18	-21.13362, -47.77006	—	Abrir
12/04/2026, 11:44:20	20	-21.13488, -47.76748	Rua Porto Ferreira, Jardim Aeroporto, Ribeirão Preto, São Paulo	Abrir
12/04/2026, 11:46:20	0	-21.13832, -47.76859	—	Abrir
12/04/2026, 11:46:39	13	-21.13832, -47.76859	—	Abrir
12/04/2026, 11:47:06	20	-21.14124, -47.76946	—	Abrir
12/04/2026, 11:47:43	27	-21.14254, -47.76594	—	Abrir
12/04/2026, 11:48:52	16	-21.14642, -47.76736	Avenida Thomas Alberto Whately, Comunidade Nazaré Paulista, Ribeirão Preto, São Paulo	Abrir
12/04/2026, 11:49:51	89	-21.14337, -47.77701	—	Abrir

<b>Data/Hora</b>	<b>Vel. (km/h)</b>	<b>Lat/Lon</b>	<b>Endereço</b>	<b>Link</b>
12/04/2026, 11:52:06	48	-21.14036, -47.78616	—	<a href="#">Abrir</a>
12/04/2026, 11:52:08	33	-21.14003, -47.78633	—	<a href="#">Abrir</a>
12/04/2026, 11:54:39	52	-21.12159, -47.77735	Avenida Brasil, Quintino 1, Ribeirão Preto, São Paulo	<a href="#">Abrir</a>
12/04/2026, 11:55:13	25	-21.11860, -47.77450	—	<a href="#">Abrir</a>
12/04/2026, 11:55:17	42	-21.11842, -47.77418	—	<a href="#">Abrir</a>
12/04/2026, 11:55:44	22	-21.11464, -47.77434	—	<a href="#">Abrir</a>
12/04/2026, 11:55:46	33	-21.11473, -47.77445	—	<a href="#">Abrir</a>
12/04/2026, 11:55:54	32	-21.11500, -47.77490	—	<a href="#">Abrir</a>
12/04/2026, 11:56:11	12	-21.11477, -47.77538	—	<a href="#">Abrir</a>
12/04/2026, 11:57:08	33	-21.11530, -47.77460	—	<a href="#">Abrir</a>
12/04/2026, 11:57:34	49	-21.11866, -47.77494	—	<a href="#">Abrir</a>
12/04/2026, 11:57:53	12	-21.11990, -47.77648	—	<a href="#">Abrir</a>
12/04/2026, 11:57:55	32	-21.11982, -47.77635	—	<a href="#">Abrir</a>

Data/Hora	Vel. (km/h)	Lat/Lon	Endereço	Link
12/04/2026, 11:58:01	52	-21.11973, -47.77566	—	<a href="#">Abrir</a>
12/04/2026, 11:58:53	82	-21.12743, -47.76978	Rodovia Anhanguera, Jardim Salgado Filho, Ribeirão Preto, São Paulo	<a href="#">Abrir</a>
12/04/2026, 11:59:41	72	-21.13508, -47.76443	—	<a href="#">Abrir</a>
12/04/2026, 12:00:29	79	-21.14353, -47.76011	—	<a href="#">Abrir</a>
12/04/2026, 12:01:31	12	-21.15149, -47.75766	—	<a href="#">Abrir</a>
12/04/2026, 12:01:33	25	-21.15148, -47.75773	—	<a href="#">Abrir</a>
12/04/2026, 12:01:47	15	-21.15080, -47.75818	—	<a href="#">Abrir</a>
12/04/2026, 12:02:45	74	-21.15999, -47.75662	—	<a href="#">Abrir</a>
12/04/2026, 12:03:48	52	-21.16907, -47.75679	Rua Anhanguera, Jardim Iara, Ribeirão Preto, São Paulo	<a href="#">Abrir</a>
12/04/2026, 12:04:32	66	-21.17814, -47.75717	—	<a href="#">Abrir</a>
12/04/2026, 12:04:50	14	-21.17989, -47.75733	—	<a href="#">Abrir</a>
12/04/2026, 12:04:57	24	-21.18019, -47.75770	—	<a href="#">Abrir</a>
12/04/2026, 12:06:11	20	-21.18777, -47.75800	—	<a href="#">Abrir</a>

Data/Hora	Vel. (km/h)	Lat/Lon	Endereço	Link
12/04/2026, 12:06:17	35	-21.18813, -47.75818	—	<a href="#">Abrir</a>
12/04/2026, 12:07:28	68	-21.19732, -47.75795	—	<a href="#">Abrir</a>
12/04/2026, 12:08:21	63	-21.20659, -47.75885	Rodovia Antônio Machado Sant'Anna, Recreio Anhanguera, Ribeirão Preto, São Paulo	<a href="#">Abrir</a>
12/04/2026, 12:08:29	72	-21.20704, -47.76000	—	<a href="#">Abrir</a>
12/04/2026, 12:09:11	29	-21.20843, -47.76587	—	<a href="#">Abrir</a>
12/04/2026, 12:09:20	15	-21.20874, -47.76639	—	<a href="#">Abrir</a>
12/04/2026, 12:10:25	40	-21.21014, -47.76946	—	<a href="#">Abrir</a>
12/04/2026, 12:10:39	29	-21.21114, -47.77090	—	<a href="#">Abrir</a>
12/04/2026, 12:10:41	24	-21.21103, -47.77092	—	<a href="#">Abrir</a>
12/04/2026, 12:10:44	36	-21.21089, -47.77099	—	<a href="#">Abrir</a>
12/04/2026, 12:10:54	27	-21.21013, -47.77142	—	<a href="#">Abrir</a>
12/04/2026, 12:11:56	60	-21.20166, -47.76760	—	<a href="#">Abrir</a>
12/04/2026, 12:12:08	31	-21.20077, -47.76689	—	<a href="#">Abrir</a>

<b>Data/Hora</b>	<b>Vel. (km/h)</b>	<b>Lat/Lon</b>	<b>Endereço</b>	<b>Link</b>
12/04/2026, 12:12:28	<b>32</b>	-21.20062, -47.76620	Avenida Presidente Castelo Branco, Parque Industrial Lagoinha, Ribeirão Preto, São Paulo	<a href="#">Abrir</a>
12/04/2026, 12:12:46	<b>26</b>	-21.19853, -47.76541	—	<a href="#">Abrir</a>
12/04/2026, 12:13:32	<b>15</b>	-21.19913, -47.76587	—	<a href="#">Abrir</a>
12/04/2026, 12:13:33	<b>28</b>	-21.19924, -47.76594	—	<a href="#">Abrir</a>
12/04/2026, 12:13:52	<b>52</b>	-21.20043, -47.76715	—	<a href="#">Abrir</a>
12/04/2026, 12:13:57	<b>44</b>	-21.20076, -47.76668	—	<a href="#">Abrir</a>
12/04/2026, 12:14:53	<b>66</b>	-21.20523, -47.76055	—	<a href="#">Abrir</a>
12/04/2026, 12:14:55	<b>64</b>	-21.20668, -47.76091	—	<a href="#">Abrir</a>
12/04/2026, 12:15:21	<b>31</b>	-21.20835, -47.76535	—	<a href="#">Abrir</a>
12/04/2026, 12:15:31	<b>32</b>	-21.20843, -47.76585	—	<a href="#">Abrir</a>
12/04/2026, 12:15:57	<b>21</b>	-21.20959, -47.76858	—	<a href="#">Abrir</a>
12/04/2026, 12:16:07	<b>34</b>	-21.20970, -47.76909	—	<a href="#">Abrir</a>
12/04/2026, 12:17:01	<b>80</b>	-21.21778, -47.77437	Rodovia Antônio Machado Sant'Anna, Greenville, Ribeirão Preto, São Paulo	<a href="#">Abrir</a>

Data/Hora	Vel. (km/h)	Lat/Lon	Endereço	Link
12/04/2026, 12:17:30	69	-21.22225, -47.77730	—	<a href="#">Abrir</a>
12/04/2026, 12:18:19	87	-21.22127, -47.78727	—	<a href="#">Abrir</a>
12/04/2026, 12:19:01	88	-21.22295, -47.79681	—	<a href="#">Abrir</a>
12/04/2026, 12:19:41	87	-21.22467, -47.80651	—	<a href="#">Abrir</a>
12/04/2026, 12:20:26	88	-21.22320, -47.81594	—	<a href="#">Abrir</a>
12/04/2026, 12:21:19	88	-21.22052, -47.82521	Rodovia Prefeito Antônio Duarte Nogueira, Vila do Golf, Ribeirão Preto, São Paulo	<a href="#">Abrir</a>
12/04/2026, 12:21:47	66	-21.21658, -47.83419	—	<a href="#">Abrir</a>
12/04/2026, 12:22:01	31	-21.21574, -47.83548	—	<a href="#">Abrir</a>
12/04/2026, 12:22:39	78	-21.20985, -47.83337	—	<a href="#">Abrir</a>
12/04/2026, 12:23:43	36	-21.20358, -47.82689	—	<a href="#">Abrir</a>
12/04/2026, 12:24:13	21	-21.20250, -47.82997	—	<a href="#">Abrir</a>
12/04/2026, 12:25:15	24	-21.20550, -47.83310	—	<a href="#">Abrir</a>
12/04/2026, 12:25:33	25	-21.20504, -47.83436	Rua Brazilio Machado Neto, Parque Ribeirão Preto, Ribeirão Preto, São Paulo	<a href="#">Abrir</a>

Data/Hora	Vel. (km/h)	Lat/Lon	Endereço	Link
12/04/2026, 12:26:18	23	-21.20732, -47.83607	—	Abrir
12/04/2026, 12:27:03	29	-21.20621, -47.83495	—	Abrir
12/04/2026, 12:29:03	0	-21.20568, -47.83475	Rua Abel Conceição, Parque Ribeirão Preto, Ribeirão Preto, São Paulo	Abrir

## Ⓜ Paradas

#	Início	Fim	Duração	Endereço	Maps
Nenhuma parada registrada.					

Paradas são detectadas quando o veículo fica parado por um tempo mínimo.

📄 **Viagem #4** 12/04/2026, 12:32:55 → 12/04/2026, 15:30:02

**Distância:** 97.3 km

**Duração:** 2h 57m

**Movendo:** 2h 39m

**Parado:** 7m 44s

**Vel. Máx:** 94 km/h

**Início:** 12/04/2026, 12:32:55 **Fim:** 12/04/2026, 15:30:02 **Duração:** 2h 57m **Distância:** 97.3 km **Vel. Máx:** 94 km/h

▶ **Partida:** Rua Alfredo Condeixa, Parque Ribeirão Preto, Ribeirão Preto, São Paulo

■ **Chegada:** Rua Valentina Lanzone Sentelegne, Jardim Marincek, Ribeirão Preto, São Paulo

osm.wiki/Blocked

403r



**Access blocked**

Referer is required by tile usage policy of OpenStreetMap's volunteer-run servers.



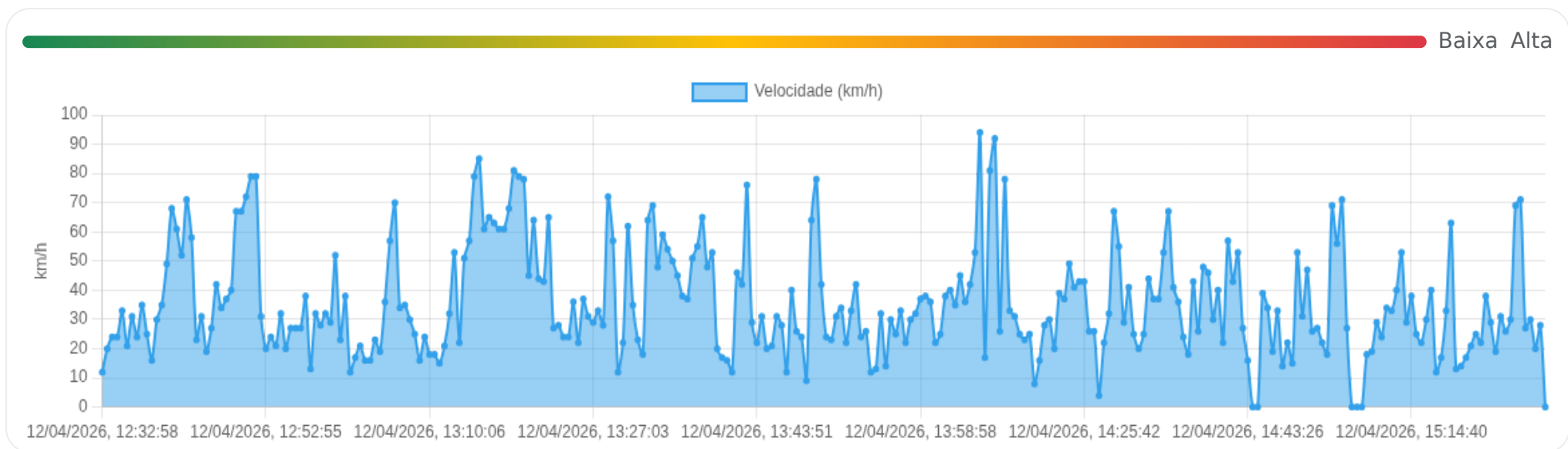
osm.wiki/Blocked

403r



**Access blocked**

Referer is required by tile usage policy of OpenStreetMap's volunteer-run servers.



☰ **Posições**

Tabela completa da viagem.

<b>Data/Hora</b>	<b>Vel. (km/h)</b>	<b>Lat/Lon</b>	<b>Endereço</b>	<b>Link</b>
12/04/2026, 12:32:58	<b>12</b>	-21.20186, -47.84149	Rua Alfredo Condeixa, Parque Ribeirão Preto, Ribeirão Preto, São Paulo	<a href="#">Abrir</a>
12/04/2026, 12:33:01	<b>20</b>	-21.20174, -47.84146	—	<a href="#">Abrir</a>
12/04/2026, 12:33:13	<b>24</b>	-21.20111, -47.84106	—	<a href="#">Abrir</a>
12/04/2026, 12:33:57	<b>24</b>	-21.20277, -47.84552	—	<a href="#">Abrir</a>
12/04/2026, 12:34:04	<b>33</b>	-21.20239, -47.84544	—	<a href="#">Abrir</a>
12/04/2026, 12:34:53	<b>21</b>	-21.19931, -47.84894	—	<a href="#">Abrir</a>
12/04/2026, 12:35:39	<b>31</b>	-21.20150, -47.85146	—	<a href="#">Abrir</a>
12/04/2026, 12:36:18	<b>24</b>	-21.19896, -47.85475	—	<a href="#">Abrir</a>
12/04/2026, 12:36:47	<b>35</b>	-21.20127, -47.85764	—	<a href="#">Abrir</a>
12/04/2026, 12:37:01	<b>25</b>	-21.20250, -47.85791	Rua Paula Barboza da Silva, Jardim Progresso, Ribeirão Preto, São Paulo	<a href="#">Abrir</a>
12/04/2026, 12:37:59	<b>16</b>	-21.20258, -47.85771	—	<a href="#">Abrir</a>
12/04/2026, 12:38:09	<b>30</b>	-21.20226, -47.85798	—	<a href="#">Abrir</a>
12/04/2026, 12:39:18	<b>35</b>	-21.19619, -47.85096	—	<a href="#">Abrir</a>

<b>Data/Hora</b>	<b>Vel. (km/h)</b>	<b>Lat/Lon</b>	<b>Endereço</b>	<b>Link</b>
12/04/2026, 12:39:24	49	-21.19597, -47.85028	—	<a href="#">Abrir</a>
12/04/2026, 12:40:29	68	-21.18931, -47.84417	—	<a href="#">Abrir</a>
12/04/2026, 12:41:28	61	-21.18083, -47.84001	Avenida Patriarca, Vila Tibério, Ribeirão Preto, São Paulo	<a href="#">Abrir</a>
12/04/2026, 12:41:43	52	-21.17968, -47.83806	—	<a href="#">Abrir</a>
12/04/2026, 12:42:46	71	-21.17840, -47.82832	—	<a href="#">Abrir</a>
12/04/2026, 12:43:27	58	-21.17825, -47.82230	—	<a href="#">Abrir</a>
12/04/2026, 12:44:18	23	-21.17432, -47.81782	—	<a href="#">Abrir</a>
12/04/2026, 12:44:19	31	-21.17425, -47.81803	—	<a href="#">Abrir</a>
12/04/2026, 12:44:43	19	-21.17322, -47.81986	—	<a href="#">Abrir</a>
12/04/2026, 12:44:45	27	-21.17310, -47.81979	—	<a href="#">Abrir</a>
12/04/2026, 12:46:22	42	-21.16748, -47.81472	Praça Amin Antônio Calil, Vila Tibério, Ribeirão Preto, São Paulo	<a href="#">Abrir</a>
12/04/2026, 12:46:39	34	-21.16704, -47.81383	—	<a href="#">Abrir</a>
12/04/2026, 12:47:17	37	-21.16258, -47.81105	—	<a href="#">Abrir</a>

<b>Data/Hora</b>	<b>Vel. (km/h)</b>	<b>Lat/Lon</b>	<b>Endereço</b>	<b>Link</b>
12/04/2026, 12:47:39	40	-21.16022, -47.81323	—	<a href="#">Abrir</a>
12/04/2026, 12:48:52	67	-21.15202, -47.80870	—	<a href="#">Abrir</a>
12/04/2026, 12:50:09	67	-21.14485, -47.80256	—	<a href="#">Abrir</a>
12/04/2026, 12:50:22	72	-21.14264, -47.80241	Via Norte, Ipiranga, Ribeirão Preto, São Paulo	<a href="#">Abrir</a>
12/04/2026, 12:51:14	79	-21.13356, -47.80337	—	<a href="#">Abrir</a>
12/04/2026, 12:52:06	79	-21.13356, -47.80337	—	<a href="#">Abrir</a>
12/04/2026, 12:52:14	31	-21.12788, -47.80264	—	<a href="#">Abrir</a>
12/04/2026, 12:52:55	20	-21.12680, -47.80021	—	<a href="#">Abrir</a>
12/04/2026, 12:53:10	24	-21.12782, -47.80062	—	<a href="#">Abrir</a>
12/04/2026, 12:53:39	21	-21.12766, -47.80368	—	<a href="#">Abrir</a>
12/04/2026, 12:54:12	32	-21.12405, -47.80356	—	<a href="#">Abrir</a>
12/04/2026, 12:55:39	20	-21.12381, -47.80625	Rua Armando de Oliveira Vallada, Jardim Marincek, Ribeirão Preto, São Paulo	<a href="#">Abrir</a>
12/04/2026, 12:55:41	27	-21.12367, -47.80626	—	<a href="#">Abrir</a>

<b>Data/Hora</b>	<b>Vel. (km/h)</b>	<b>Lat/Lon</b>	<b>Endereço</b>	<b>Link</b>
12/04/2026, 12:55:45	27	-21.12342, -47.80616	—	<a href="#">Abrir</a>
12/04/2026, 12:56:10	27	-21.12362, -47.80344	—	<a href="#">Abrir</a>
12/04/2026, 12:56:12	38	-21.12389, -47.80335	—	<a href="#">Abrir</a>
12/04/2026, 12:57:00	13	-21.12758, -47.80354	—	<a href="#">Abrir</a>
12/04/2026, 12:57:08	32	-21.12778, -47.80311	—	<a href="#">Abrir</a>
12/04/2026, 12:57:43	28	-21.12823, -47.79903	—	<a href="#">Abrir</a>
12/04/2026, 12:57:53	32	-21.12883, -47.79854	—	<a href="#">Abrir</a>
12/04/2026, 12:59:10	29	-21.13728, -47.80048	—	<a href="#">Abrir</a>
12/04/2026, 12:59:35	52	-21.13863, -47.79813	—	<a href="#">Abrir</a>
12/04/2026, 13:00:18	23	-21.14309, -47.79936	Avenida Marechal Costa e Silva, Ipiranga, Ribeirão Preto, São Paulo	<a href="#">Abrir</a>
12/04/2026, 13:00:25	38	-21.14284, -47.79888	—	<a href="#">Abrir</a>
12/04/2026, 13:01:12	12	-21.14514, -47.79346	—	<a href="#">Abrir</a>
12/04/2026, 13:01:23	17	-21.14448, -47.79304	—	<a href="#">Abrir</a>

Data/Hora	Vel. (km/h)	Lat/Lon	Endereço	Link
12/04/2026, 13:02:02	21	-21.14534, -47.79034	—	<a href="#">Abrir</a>
12/04/2026, 13:02:41	16	-21.14519, -47.79020	—	<a href="#">Abrir</a>
12/04/2026, 13:02:52	16	-21.14546, -47.79037	—	<a href="#">Abrir</a>
12/04/2026, 13:03:35	23	-21.14539, -47.79055	—	<a href="#">Abrir</a>
12/04/2026, 13:03:57	19	-21.14593, -47.78961	—	<a href="#">Abrir</a>
12/04/2026, 13:03:59	36	-21.14605, -47.78985	—	<a href="#">Abrir</a>
12/04/2026, 13:04:04	57	-21.14666, -47.79046	—	<a href="#">Abrir</a>
12/04/2026, 13:05:00	70	-21.15448, -47.79477	Avenida Saudade, Ribeirão Preto, São Paulo	<a href="#">Abrir</a>
12/04/2026, 13:06:21	34	-21.16187, -47.80115	—	<a href="#">Abrir</a>
12/04/2026, 13:07:06	35	-21.16514, -47.80431	—	<a href="#">Abrir</a>
12/04/2026, 13:07:18	30	-21.16477, -47.80481	—	<a href="#">Abrir</a>
12/04/2026, 13:07:23	25	-21.16429, -47.80435	—	<a href="#">Abrir</a>
12/04/2026, 13:08:21	16	-21.16699, -47.80059	—	<a href="#">Abrir</a>

Data/Hora	Vel. (km/h)	Lat/Lon	Endereço	Link
12/04/2026, 13:08:23	24	-21.16714, -47.80061	—	<a href="#">Abrir</a>
12/04/2026, 13:10:06	18	-21.17077, -47.80370	Rua Tamandaré, Centro, Ribeirão Preto, São Paulo	<a href="#">Abrir</a>
12/04/2026, 13:11:00	18	-21.17077, -47.80370	Rua Tamandaré, Centro, Ribeirão Preto, São Paulo	<a href="#">Abrir</a>
12/04/2026, 13:11:02	15	-21.17031, -47.80426	—	<a href="#">Abrir</a>
12/04/2026, 13:12:02	21	-21.17421, -47.79517	—	<a href="#">Abrir</a>
12/04/2026, 13:12:07	32	-21.17447, -47.79487	—	<a href="#">Abrir</a>
12/04/2026, 13:13:44	53	-21.18018, -47.78718	—	<a href="#">Abrir</a>
12/04/2026, 13:14:37	22	-21.18628, -47.78576	Avenida 13 de Maio, Jardim Palmares, Ribeirão Preto, São Paulo	<a href="#">Abrir</a>
12/04/2026, 13:14:50	51	-21.18749, -47.78567	—	<a href="#">Abrir</a>
12/04/2026, 13:14:54	57	-21.18772, -47.78498	—	<a href="#">Abrir</a>
12/04/2026, 13:15:41	79	-21.19286, -47.77715	—	<a href="#">Abrir</a>
12/04/2026, 13:16:32	85	-21.19853, -47.76923	—	<a href="#">Abrir</a>
12/04/2026, 13:17:15	61	-21.20406, -47.76157	—	<a href="#">Abrir</a>

Data/Hora	Vel. (km/h)	Lat/Lon	Endereço	Link
12/04/2026, 13:17:45	65	-21.20574, -47.75984	—	<a href="#">Abrir</a>
12/04/2026, 13:17:46	63	-21.20784, -47.75969	—	<a href="#">Abrir</a>
12/04/2026, 13:18:08	61	-21.20815, -47.75788	—	<a href="#">Abrir</a>
12/04/2026, 13:18:10	61	-21.20690, -47.75634	—	<a href="#">Abrir</a>
12/04/2026, 13:18:19	68	-21.20551, -47.75639	—	<a href="#">Abrir</a>
12/04/2026, 13:19:09	81	-21.19665, -47.75771	Rodovia Anhanguera, Jardim Interlagos, Ribeirão Preto, São Paulo	<a href="#">Abrir</a>
12/04/2026, 13:19:55	79	-21.18742, -47.75722	—	<a href="#">Abrir</a>
12/04/2026, 13:20:42	78	-21.17825, -47.75673	—	<a href="#">Abrir</a>
12/04/2026, 13:21:32	45	-21.16933, -47.75563	—	<a href="#">Abrir</a>
12/04/2026, 13:22:33	64	-21.16583, -47.74689	—	<a href="#">Abrir</a>
12/04/2026, 13:23:07	44	-21.16306, -47.74210	—	<a href="#">Abrir</a>
12/04/2026, 13:23:16	43	-21.16305, -47.74128	Ribeirão Preto, São Paulo	<a href="#">Abrir</a>
12/04/2026, 13:24:25	65	-21.16068, -47.73186	—	<a href="#">Abrir</a>

<b>Data/Hora</b>	<b>Vel. (km/h)</b>	<b>Lat/Lon</b>	<b>Endereço</b>	<b>Link</b>
12/04/2026, 13:24:46	27	-21.16028, -47.72906	—	<a href="#">Abrir</a>
12/04/2026, 13:24:50	28	-21.16039, -47.72882	—	<a href="#">Abrir</a>
12/04/2026, 13:25:01	24	-21.16033, -47.72795	—	<a href="#">Abrir</a>
12/04/2026, 13:25:05	24	-21.16039, -47.72772	—	<a href="#">Abrir</a>
12/04/2026, 13:25:21	36	-21.16108, -47.72648	—	<a href="#">Abrir</a>
12/04/2026, 13:26:27	22	-21.16339, -47.72445	—	<a href="#">Abrir</a>
12/04/2026, 13:26:29	37	-21.16350, -47.72459	—	<a href="#">Abrir</a>
12/04/2026, 13:26:59	31	-21.16580, -47.72734	—	<a href="#">Abrir</a>
12/04/2026, 13:27:03	29	-21.16587, -47.72760	—	<a href="#">Abrir</a>
12/04/2026, 13:27:05	33	-21.16603, -47.72756	—	<a href="#">Abrir</a>
12/04/2026, 13:28:03	28	-21.17300, -47.72401	Avenida Alfredo Ravanelli, Recreio Internacional, Ribeirão Preto, São Paulo	<a href="#">Abrir</a>
12/04/2026, 13:28:57	72	-21.18035, -47.72989	—	<a href="#">Abrir</a>
12/04/2026, 13:29:20	57	-21.18231, -47.73331	—	<a href="#">Abrir</a>

Data/Hora	Vel. (km/h)	Lat/Lon	Endereço	Link
12/04/2026, 13:29:25	12	-21.18248, -47.73382	—	Abrir
12/04/2026, 13:29:27	22	-21.18255, -47.73378	—	Abrir
12/04/2026, 13:30:28	62	-21.19154, -47.73319	—	Abrir
12/04/2026, 13:30:39	35	-21.19264, -47.73347	—	Abrir
12/04/2026, 13:31:30	23	-21.19170, -47.73522	—	Abrir
12/04/2026, 13:32:03	18	-21.18979, -47.73720	Rua Ida Maria Laggo Tunis, Jardim Helena, Ribeirão Preto, São Paulo	Abrir
12/04/2026, 13:33:21	64	-21.19349, -47.74600	—	Abrir
12/04/2026, 13:34:20	69	-21.19336, -47.75576	—	Abrir
12/04/2026, 13:34:44	48	-21.19297, -47.76010	—	Abrir
12/04/2026, 13:34:51	59	-21.19245, -47.76098	—	Abrir
12/04/2026, 13:34:57	54	-21.19292, -47.76168	—	Abrir
12/04/2026, 13:35:03	50	-21.19372, -47.76163	—	Abrir
12/04/2026, 13:35:07	45	-21.19412, -47.76176	—	Abrir

<b>Data/Hora</b>	<b>Vel. (km/h)</b>	<b>Lat/Lon</b>	<b>Endereço</b>	<b>Link</b>
12/04/2026, 13:36:13	<b>38</b>	-21.19967, -47.76668	Praça Eloi Chaves, Parque Industrial Lagoinha, Ribeirão Preto, São Paulo	<a href="#">Abrir</a>
12/04/2026, 13:36:16	<b>37</b>	-21.19979, -47.76708	—	<a href="#">Abrir</a>
12/04/2026, 13:36:47	<b>51</b>	-21.20562, -47.76948	—	<a href="#">Abrir</a>
12/04/2026, 13:37:06	<b>55</b>	-21.20562, -47.77003	—	<a href="#">Abrir</a>
12/04/2026, 13:37:45	<b>65</b>	-21.20329, -47.77944	—	<a href="#">Abrir</a>
12/04/2026, 13:38:05	<b>48</b>	-21.20252, -47.78171	—	<a href="#">Abrir</a>
12/04/2026, 13:38:07	<b>53</b>	-21.20255, -47.78231	—	<a href="#">Abrir</a>
12/04/2026, 13:38:45	<b>20</b>	-21.20141, -47.78714	—	<a href="#">Abrir</a>
12/04/2026, 13:39:09	<b>17</b>	-21.20315, -47.78898	—	<a href="#">Abrir</a>
12/04/2026, 13:39:11	<b>16</b>	-21.20310, -47.78904	—	<a href="#">Abrir</a>
12/04/2026, 13:39:39	<b>12</b>	-21.20297, -47.78903	—	<a href="#">Abrir</a>
12/04/2026, 13:40:00	<b>46</b>	-21.20372, -47.79009	—	<a href="#">Abrir</a>
12/04/2026, 13:40:24	<b>42</b>	-21.20301, -47.79344	Avenida Maurílio Biagi, Santa Cruz, Ribeirão Preto, São Paulo	<a href="#">Abrir</a>

<b>Data/Hora</b>	<b>Vel. (km/h)</b>	<b>Lat/Lon</b>	<b>Endereço</b>	<b>Link</b>
12/04/2026, 13:41:12	76	-21.19501, -47.79808	—	<a href="#">Abrir</a>
12/04/2026, 13:42:12	29	-21.18674, -47.79856	—	<a href="#">Abrir</a>
12/04/2026, 13:43:51	22	-21.18113, -47.80601	—	<a href="#">Abrir</a>
12/04/2026, 13:43:53	31	-21.18104, -47.80605	—	<a href="#">Abrir</a>
12/04/2026, 13:44:01	20	-21.18051, -47.80561	—	<a href="#">Abrir</a>
12/04/2026, 13:44:09	21	-21.18093, -47.80494	—	<a href="#">Abrir</a>
12/04/2026, 13:44:11	31	-21.18104, -47.80500	—	<a href="#">Abrir</a>
12/04/2026, 13:44:39	28	-21.18205, -47.80599	Rua 7 de Setembro, Centro, Ribeirão Preto, São Paulo	<a href="#">Abrir</a>
12/04/2026, 13:44:51	12	-21.18167, -47.80664	—	<a href="#">Abrir</a>
12/04/2026, 13:45:05	40	-21.18080, -47.80655	—	<a href="#">Abrir</a>
12/04/2026, 13:45:59	26	-21.17978, -47.80766	—	<a href="#">Abrir</a>
12/04/2026, 13:46:14	24	-21.17937, -47.80709	—	<a href="#">Abrir</a>
12/04/2026, 13:48:14	9	-21.18489, -47.79962	—	<a href="#">Abrir</a>

<b>Data/Hora</b>	<b>Vel. (km/h)</b>	<b>Lat/Lon</b>	<b>Endereço</b>	<b>Link</b>
12/04/2026, 13:49:06	64	-21.19028, -47.79774	Avenida Doutor Francisco Junqueira, Vila Seixas, Ribeirão Preto, São Paulo	<a href="#">Abrir</a>
12/04/2026, 13:49:57	78	-21.19916, -47.79701	—	<a href="#">Abrir</a>
12/04/2026, 13:51:09	42	-21.20676, -47.79144	—	<a href="#">Abrir</a>
12/04/2026, 13:52:12	24	-21.21025, -47.78512	—	<a href="#">Abrir</a>
12/04/2026, 13:52:23	23	-21.21109, -47.78551	—	<a href="#">Abrir</a>
12/04/2026, 13:53:23	31	-21.21399, -47.78171	Rua Quirino Roquetti, City Ribeirão, Ribeirão Preto, São Paulo	<a href="#">Abrir</a>
12/04/2026, 13:53:25	34	-21.21409, -47.78020	—	<a href="#">Abrir</a>
12/04/2026, 13:53:29	22	-21.21426, -47.78003	—	<a href="#">Abrir</a>
12/04/2026, 13:54:08	33	-21.21510, -47.78075	—	<a href="#">Abrir</a>
12/04/2026, 13:54:14	42	-21.21514, -47.78150	—	<a href="#">Abrir</a>
12/04/2026, 13:54:25	24	-21.21444, -47.78238	—	<a href="#">Abrir</a>
12/04/2026, 13:54:29	26	-21.21427, -47.78221	—	<a href="#">Abrir</a>
12/04/2026, 13:54:39	12	-21.21401, -47.78177	—	<a href="#">Abrir</a>

Data/Hora	Vel. (km/h)	Lat/Lon	Endereço	Link
12/04/2026, 13:55:04	13	-21.21285, -47.78327	—	Abrir
12/04/2026, 13:55:08	32	-21.21278, -47.78301	—	Abrir
12/04/2026, 13:55:25	14	-21.21193, -47.78227	—	Abrir
12/04/2026, 13:55:39	30	-21.21288, -47.78326	—	Abrir
12/04/2026, 13:56:43	25	-21.21030, -47.78797	—	Abrir
12/04/2026, 13:56:53	33	-21.21068, -47.78861	—	Abrir
12/04/2026, 13:57:33	22	-21.20887, -47.79227	Avenida Maurílio Biagi, Jardim Botânico, Ribeirão Preto, São Paulo	Abrir
12/04/2026, 13:57:47	30	-21.20831, -47.79282	—	Abrir
12/04/2026, 13:58:47	32	-21.21186, -47.79594	—	Abrir
12/04/2026, 13:58:58	37	-21.21125, -47.79668	—	Abrir
12/04/2026, 13:58:59	38	-21.21107, -47.79667	—	Abrir
12/04/2026, 13:59:19	36	-21.20942, -47.79597	—	Abrir
12/04/2026, 13:59:37	22	-21.20821, -47.79734	—	Abrir

Data/Hora	Vel. (km/h)	Lat/Lon	Endereço	Link
12/04/2026, 13:59:52	25	-21.20880, -47.79852	—	Abrir
12/04/2026, 14:00:51	38	-21.21570, -47.79779	—	Abrir
12/04/2026, 14:00:56	40	-21.21583, -47.79749	—	Abrir
12/04/2026, 14:01:09	35	-21.21596, -47.79612	—	Abrir
12/04/2026, 14:01:19	45	-21.21667, -47.79527	—	Abrir
12/04/2026, 14:02:09	36	-21.21837, -47.79086	Avenida Norma Valério Correa, Jardim Botânico, Ribeirão Preto, São Paulo	Abrir
12/04/2026, 14:02:32	42	-21.21696, -47.78865	—	Abrir
12/04/2026, 14:02:35	53	-21.21656, -47.78844	—	Abrir
12/04/2026, 14:09:21	94	-21.22260, -47.81806	Rodovia Prefeito Antônio Duarte Nogueira, Jardim Nova Aliança, Ribeirão Preto, São Paulo	Abrir
12/04/2026, 14:09:24	17	-21.21595, -47.78231	—	Abrir
12/04/2026, 14:09:25	81	-21.22491, -47.80877	—	Abrir
12/04/2026, 14:09:54	92	-21.21969, -47.82750	—	Abrir
12/04/2026, 14:10:36	26	-21.21578, -47.83549	—	Abrir

Data/Hora	Vel. (km/h)	Lat/Lon	Endereço	Link
12/04/2026, 14:11:18	78	-21.20985, -47.83335	—	<a href="#">Abrir</a>
12/04/2026, 14:12:09	33	-21.20368, -47.82681	—	<a href="#">Abrir</a>
12/04/2026, 14:12:11	31	-21.20355, -47.82692	—	<a href="#">Abrir</a>
12/04/2026, 14:12:46	25	-21.20234, -47.82974	—	<a href="#">Abrir</a>
12/04/2026, 14:13:03	23	-21.20067, -47.82883	—	<a href="#">Abrir</a>
12/04/2026, 14:13:13	25	-21.20051, -47.82834	—	<a href="#">Abrir</a>
12/04/2026, 14:15:13	8	-21.20063, -47.82792	Rua Domingos Centola, Parque Ribeirão Preto, Ribeirão Preto, São Paulo	<a href="#">Abrir</a>
12/04/2026, 14:15:27	16	-21.20050, -47.82854	—	<a href="#">Abrir</a>
12/04/2026, 14:17:13	28	-21.20539, -47.83318	—	<a href="#">Abrir</a>
12/04/2026, 14:17:23	30	-21.20516, -47.83445	—	<a href="#">Abrir</a>
12/04/2026, 14:17:59	20	-21.20786, -47.83688	—	<a href="#">Abrir</a>
12/04/2026, 14:18:03	39	-21.20775, -47.83720	—	<a href="#">Abrir</a>
12/04/2026, 14:19:23	37	-21.20477, -47.84669	Avenida Manoel Antônio Dias, Jardim Progresso, Ribeirão Preto, São Paulo	<a href="#">Abrir</a>

Data/Hora	Vel. (km/h)	Lat/Lon	Endereço	Link
12/04/2026, 14:22:58	49	-21.20303, -47.84904	—	<a href="#">Abrir</a>
12/04/2026, 14:23:49	41	-21.20284, -47.84269	Avenida Cásper Líbero, Parque Ribeirão Preto, Ribeirão Preto, São Paulo	<a href="#">Abrir</a>
12/04/2026, 14:25:40	43	-21.20085, -47.84162	—	<a href="#">Abrir</a>
12/04/2026, 14:25:42	43	-21.20085, -47.84162	—	<a href="#">Abrir</a>
12/04/2026, 14:25:53	26	-21.19985, -47.84257	—	<a href="#">Abrir</a>
12/04/2026, 14:26:10	26	-21.19880, -47.84182	—	<a href="#">Abrir</a>
12/04/2026, 14:28:09	4	-21.19423, -47.84700	Rua Professor Renato Jardim, Parque Ribeirão Preto, Ribeirão Preto, São Paulo	<a href="#">Abrir</a>
12/04/2026, 14:28:19	22	-21.19369, -47.84749	—	<a href="#">Abrir</a>
12/04/2026, 14:28:22	32	-21.19358, -47.84740	—	<a href="#">Abrir</a>
12/04/2026, 14:29:28	67	-21.18565, -47.84277	—	<a href="#">Abrir</a>
12/04/2026, 14:30:13	55	-21.17968, -47.83815	—	<a href="#">Abrir</a>
12/04/2026, 14:30:19	29	-21.17940, -47.83778	—	<a href="#">Abrir</a>
12/04/2026, 14:30:26	41	-21.17907, -47.83816	—	<a href="#">Abrir</a>

<b>Data/Hora</b>	<b>Vel. (km/h)</b>	<b>Lat/Lon</b>	<b>Endereço</b>	<b>Link</b>
12/04/2026, 14:30:59	25	-21.17843, -47.84090	—	<a href="#">Abrir</a>
12/04/2026, 14:31:07	20	-21.17814, -47.84102	—	<a href="#">Abrir</a>
12/04/2026, 14:31:57	25	-21.17625, -47.84664	—	<a href="#">Abrir</a>
12/04/2026, 14:32:22	44	-21.17331, -47.84530	—	<a href="#">Abrir</a>
12/04/2026, 14:32:42	37	-21.17290, -47.84385	—	<a href="#">Abrir</a>
12/04/2026, 14:32:44	37	-21.17258, -47.84392	—	<a href="#">Abrir</a>
12/04/2026, 14:33:26	53	-21.16798, -47.84644	—	<a href="#">Abrir</a>
12/04/2026, 14:34:40	67	-21.16029, -47.84116	—	<a href="#">Abrir</a>
12/04/2026, 14:35:25	41	-21.15766, -47.83848	—	<a href="#">Abrir</a>
12/04/2026, 14:35:34	36	-21.15751, -47.83809	—	<a href="#">Abrir</a>
12/04/2026, 14:36:28	24	-21.15159, -47.83295	—	<a href="#">Abrir</a>
12/04/2026, 14:36:40	18	-21.15120, -47.83353	—	<a href="#">Abrir</a>
12/04/2026, 14:37:07	43	-21.14914, -47.83169	—	<a href="#">Abrir</a>

<b>Data/Hora</b>	<b>Vel. (km/h)</b>	<b>Lat/Lon</b>	<b>Endereço</b>	<b>Link</b>
12/04/2026, 14:37:32	26	-21.14785, -47.82982	—	<a href="#">Abrir</a>
12/04/2026, 14:38:30	48	-21.13970, -47.83397	—	<a href="#">Abrir</a>
12/04/2026, 14:38:39	46	-21.13879, -47.83395	—	<a href="#">Abrir</a>
12/04/2026, 14:38:56	30	-21.13725, -47.83508	—	<a href="#">Abrir</a>
12/04/2026, 14:39:01	40	-21.13681, -47.83477	—	<a href="#">Abrir</a>
12/04/2026, 14:40:18	22	-21.13444, -47.83259	—	<a href="#">Abrir</a>
12/04/2026, 14:41:06	57	-21.12958, -47.83633	—	<a href="#">Abrir</a>
12/04/2026, 14:41:43	43	-21.13165, -47.84075	—	<a href="#">Abrir</a>
12/04/2026, 14:41:49	53	-21.13221, -47.84120	—	<a href="#">Abrir</a>
12/04/2026, 14:42:26	27	-21.13508, -47.84628	—	<a href="#">Abrir</a>
12/04/2026, 14:43:26	16	-21.13461, -47.84736	—	<a href="#">Abrir</a>
12/04/2026, 14:47:39	0	-21.12701, -47.86043	—	<a href="#">Abrir</a>
12/04/2026, 14:52:40	0	-21.14938, -47.84716	—	<a href="#">Abrir</a>

<b>Data/Hora</b>	<b>Vel. (km/h)</b>	<b>Lat/Lon</b>	<b>Endereço</b>	<b>Link</b>
12/04/2026, 14:53:00	39	-21.14774, -47.84609	—	<a href="#">Abrir</a>
12/04/2026, 14:53:13	34	-21.14702, -47.84474	—	<a href="#">Abrir</a>
12/04/2026, 14:54:04	19	-21.14807, -47.84254	—	<a href="#">Abrir</a>
12/04/2026, 14:54:06	33	-21.14806, -47.84268	—	<a href="#">Abrir</a>
12/04/2026, 14:54:56	14	-21.14788, -47.84304	—	<a href="#">Abrir</a>
12/04/2026, 14:55:10	22	-21.14809, -47.84243	—	<a href="#">Abrir</a>
12/04/2026, 14:55:20	15	-21.14780, -47.84215	—	<a href="#">Abrir</a>
12/04/2026, 14:55:50	53	-21.14798, -47.83843	—	<a href="#">Abrir</a>
12/04/2026, 14:55:54	31	-21.14784, -47.83806	—	<a href="#">Abrir</a>
12/04/2026, 14:57:28	47	-21.15364, -47.83027	—	<a href="#">Abrir</a>
12/04/2026, 14:59:13	26	-21.15962, -47.82272	—	<a href="#">Abrir</a>
12/04/2026, 15:00:06	27	-21.16286, -47.81833	—	<a href="#">Abrir</a>
12/04/2026, 15:00:12	22	-21.16213, -47.81759	—	<a href="#">Abrir</a>

Data/Hora	Vel. (km/h)	Lat/Lon	Endereço	Link
12/04/2026, 15:00:22	18	-21.16256, -47.81706	—	<a href="#">Abrir</a>
12/04/2026, 15:00:48	69	-21.16586, -47.81659	—	<a href="#">Abrir</a>
12/04/2026, 15:01:04	56	-21.16735, -47.81458	—	<a href="#">Abrir</a>
12/04/2026, 15:02:26	71	-21.17283, -47.80633	—	<a href="#">Abrir</a>
12/04/2026, 15:03:01	27	-21.17730, -47.80191	—	<a href="#">Abrir</a>
12/04/2026, 15:05:02	0	-21.17955, -47.80380	—	<a href="#">Abrir</a>
12/04/2026, 15:07:01	0	-21.17956, -47.80385	—	<a href="#">Abrir</a>
12/04/2026, 15:07:46	0	-21.17961, -47.80381	—	<a href="#">Abrir</a>
12/04/2026, 15:08:04	18	-21.17968, -47.80385	—	<a href="#">Abrir</a>
12/04/2026, 15:08:12	19	-21.18013, -47.80432	—	<a href="#">Abrir</a>
12/04/2026, 15:08:16	29	-21.17998, -47.80452	—	<a href="#">Abrir</a>
12/04/2026, 15:08:24	24	-21.17959, -47.80495	—	<a href="#">Abrir</a>
12/04/2026, 15:08:52	34	-21.17809, -47.80410	—	<a href="#">Abrir</a>

<b>Data/Hora</b>	<b>Vel. (km/h)</b>	<b>Lat/Lon</b>	<b>Endereço</b>	<b>Link</b>
12/04/2026, 15:10:32	33	-21.17205, -47.81195	—	<a href="#">Abrir</a>
12/04/2026, 15:12:32	40	-21.16611, -47.81994	—	<a href="#">Abrir</a>
12/04/2026, 15:13:58	53	-21.16023, -47.82769	—	<a href="#">Abrir</a>
12/04/2026, 15:14:34	29	-21.15712, -47.83197	—	<a href="#">Abrir</a>
12/04/2026, 15:14:40	38	-21.15701, -47.83248	—	<a href="#">Abrir</a>
12/04/2026, 15:15:20	25	-21.15456, -47.83534	—	<a href="#">Abrir</a>
12/04/2026, 15:15:57	22	-21.15156, -47.83298	—	<a href="#">Abrir</a>
12/04/2026, 15:16:52	30	-21.14789, -47.83823	—	<a href="#">Abrir</a>
12/04/2026, 15:17:16	40	-21.14857, -47.84066	—	<a href="#">Abrir</a>
12/04/2026, 15:17:34	12	-21.14784, -47.84221	—	<a href="#">Abrir</a>
12/04/2026, 15:18:22	17	-21.14803, -47.84230	—	<a href="#">Abrir</a>
12/04/2026, 15:18:36	33	-21.14747, -47.84173	—	<a href="#">Abrir</a>
12/04/2026, 15:19:00	63	-21.14829, -47.83918	—	<a href="#">Abrir</a>

<b>Data/Hora</b>	<b>Vel. (km/h)</b>	<b>Lat/Lon</b>	<b>Endereço</b>	<b>Link</b>
12/04/2026, 15:19:20	<b>13</b>	-21.14814, -47.83697	—	<a href="#">Abrir</a>
12/04/2026, 15:20:54	<b>14</b>	-21.15409, -47.82979	—	<a href="#">Abrir</a>
12/04/2026, 15:21:06	<b>17</b>	-21.15446, -47.82914	—	<a href="#">Abrir</a>
12/04/2026, 15:21:12	<b>21</b>	-21.15441, -47.82905	—	<a href="#">Abrir</a>
12/04/2026, 15:21:16	<b>25</b>	-21.15459, -47.82912	—	<a href="#">Abrir</a>
12/04/2026, 15:21:49	<b>22</b>	-21.15605, -47.82715	—	<a href="#">Abrir</a>
12/04/2026, 15:21:54	<b>38</b>	-21.15588, -47.82699	—	<a href="#">Abrir</a>
12/04/2026, 15:22:06	<b>29</b>	-21.15509, -47.82652	—	<a href="#">Abrir</a>
12/04/2026, 15:22:36	<b>19</b>	-21.15377, -47.82833	—	<a href="#">Abrir</a>
12/04/2026, 15:22:38	<b>31</b>	-21.15372, -47.82821	—	<a href="#">Abrir</a>
12/04/2026, 15:22:52	<b>26</b>	-21.15295, -47.82738	—	<a href="#">Abrir</a>
12/04/2026, 15:23:04	<b>30</b>	-21.15354, -47.82632	—	<a href="#">Abrir</a>
12/04/2026, 15:24:08	<b>69</b>	-21.14644, -47.82005	—	<a href="#">Abrir</a>

Data/Hora	Vel. (km/h)	Lat/Lon	Endereço	Link
12/04/2026, 15:25:06	71	-21.13927, -47.81367	—	Abrir
12/04/2026, 15:25:49	27	-21.13559, -47.81032	—	Abrir
12/04/2026, 15:26:05	30	-21.13675, -47.80855	—	Abrir
12/04/2026, 15:26:52	20	-21.13195, -47.80428	—	Abrir
12/04/2026, 15:26:55	28	-21.13205, -47.80423	—	Abrir
12/04/2026, 15:28:51	0	-21.13338, -47.80435	Rua Valentina Lanzone Sentelegne, Jardim Marincek, Ribeirão Preto, São Paulo	Abrir

## Ⓜ Paradas

#	Início	Fim	Duração	Endereço	Maps
1	12/04/2026, 15:30:02	12/04/2026, 15:35:20	5m 18s	Rua Valentina Lanzone Sentelegne, Jardim Marincek, Ribeirão Preto, São Paulo	Abrir

Paradas são detectadas quando o veículo fica parado por um tempo mínimo.

📄 **Viagem #5** 12/04/2026, 15:35:20 → 12/04/2026, 16:11:35

**Distância:** 17.65 km

**Duração:** 36m

**Movendo:** 18m 29s

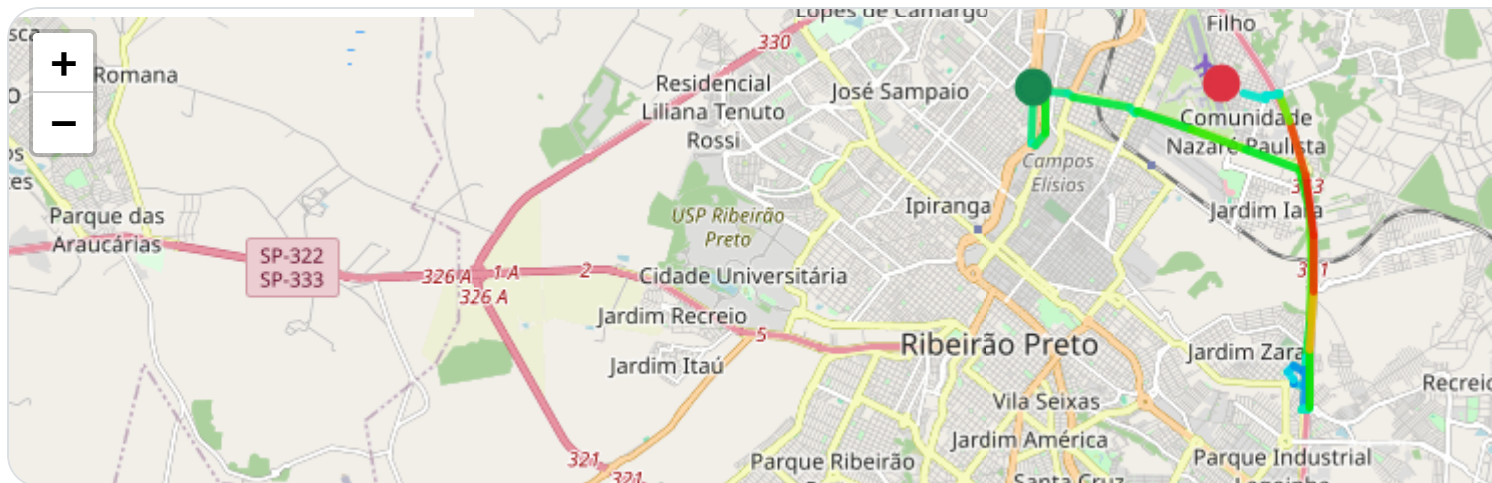
**Parado:** 9m 1s

**Vel. Máx:** 120 km/h

**Início:** 12/04/2026, 15:35:20 **Fim:** 12/04/2026, 16:11:35 **Duração:** 36m **Distância:** 17.65 km **Vel. Máx:** 120 km/h

▶ **Partida:** Via Norte, Jardim Marincek, Ribeirão Preto, São Paulo

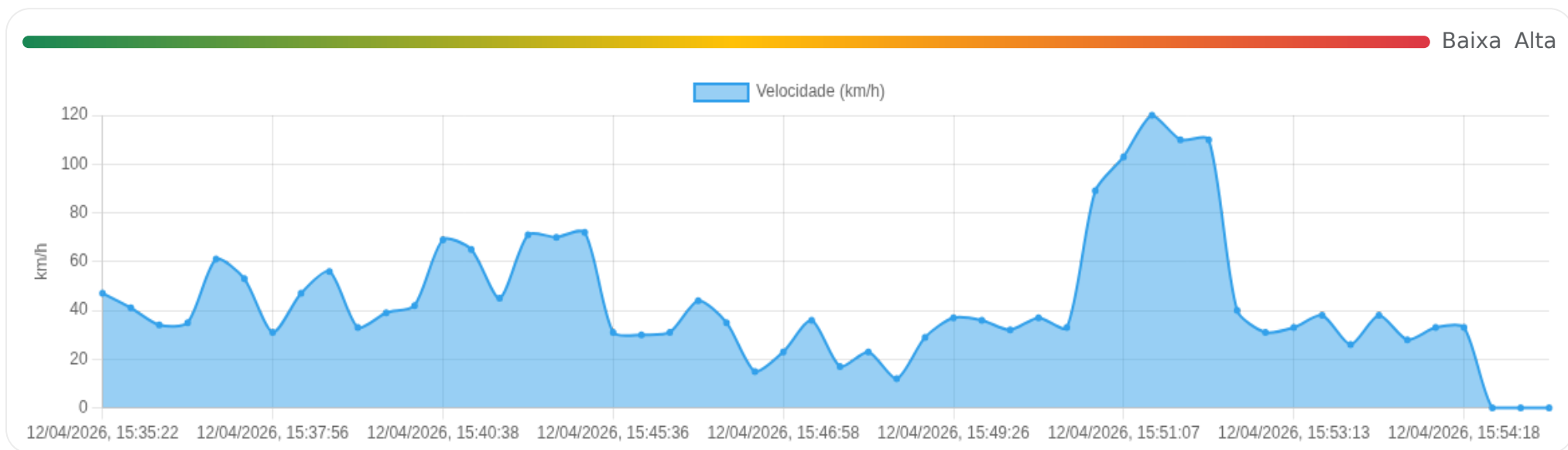
■ **Chegada:** Jardim Aeroporto, Ribeirão Preto, São Paulo



403r

**Access blocked**

Referer is required by tile usage policy of OpenStreetMap's volunteer-run servers: [osm.wiki/Blocked](https://osm.wiki/Blocked)



☰ **Posições**

Tabela completa da viagem.

Data/Hora	Vel. (km/h)	Lat/Lon	Endereço	Link
12/04/2026, 15:35:22	47	-21.13660, -47.80433	Via Norte, Jardim Marincek, Ribeirão Preto, São Paulo	<a href="#">Abrir</a>
12/04/2026, 15:36:18	41	-21.14551, -47.80443	—	<a href="#">Abrir</a>
12/04/2026, 15:36:23	34	-21.14583, -47.80428	—	<a href="#">Abrir</a>
12/04/2026, 15:36:29	35	-21.14591, -47.80381	—	<a href="#">Abrir</a>
12/04/2026, 15:36:46	61	-21.14403, -47.80225	—	<a href="#">Abrir</a>
12/04/2026, 15:37:29	53	-21.13737, -47.80222	—	<a href="#">Abrir</a>
12/04/2026, 15:37:56	31	-21.13780, -47.79842	—	<a href="#">Abrir</a>
12/04/2026, 15:38:08	47	-21.13834, -47.79740	—	<a href="#">Abrir</a>
12/04/2026, 15:39:16	56	-21.13988, -47.78786	—	<a href="#">Abrir</a>
12/04/2026, 15:39:25	33	-21.14043, -47.78708	Ribeirão Preto, São Paulo	<a href="#">Abrir</a>
12/04/2026, 15:39:28	39	-21.14071, -47.78684	—	<a href="#">Abrir</a>
12/04/2026, 15:39:34	42	-21.14066, -47.78634	—	<a href="#">Abrir</a>
12/04/2026, 15:40:38	69	-21.14351, -47.77712	—	<a href="#">Abrir</a>

<b>Data/Hora</b>	<b>Vel. (km/h)</b>	<b>Lat/Lon</b>	<b>Endereço</b>	<b>Link</b>
12/04/2026, 15:41:30	65	-21.14651, -47.76781	—	<a href="#">Abrir</a>
12/04/2026, 15:42:27	45	-21.14970, -47.75865	—	<a href="#">Abrir</a>
12/04/2026, 15:43:10	71	-21.15644, -47.75691	—	<a href="#">Abrir</a>
12/04/2026, 15:44:00	70	-21.16556, -47.75655	Marginal Esquerda Rodovia Anhanguera, Jardim Iara, Ribeirão Preto, São Paulo	<a href="#">Abrir</a>
12/04/2026, 15:45:00	72	-21.17455, -47.75697	—	<a href="#">Abrir</a>
12/04/2026, 15:45:36	31	-21.17997, -47.75747	—	<a href="#">Abrir</a>
12/04/2026, 15:45:40	30	-21.18015, -47.75771	—	<a href="#">Abrir</a>
12/04/2026, 15:45:44	31	-21.18042, -47.75754	—	<a href="#">Abrir</a>
12/04/2026, 15:46:15	44	-21.18391, -47.75767	—	<a href="#">Abrir</a>
12/04/2026, 15:46:23	35	-21.18435, -47.75801	—	<a href="#">Abrir</a>
12/04/2026, 15:46:44	15	-21.18397, -47.75975	—	<a href="#">Abrir</a>
12/04/2026, 15:46:58	23	-21.18333, -47.75955	—	<a href="#">Abrir</a>
12/04/2026, 15:47:48	36	-21.18220, -47.76071	—	<a href="#">Abrir</a>

Data/Hora	Vel. (km/h)	Lat/Lon	Endereço	Link
12/04/2026, 15:48:06	17	-21.18106, -47.75962	Avenida das Lágrimas, Jardim Zara, Ribeirão Preto, São Paulo	Abrir
12/04/2026, 15:48:24	23	-21.18215, -47.75798	—	Abrir
12/04/2026, 15:48:34	12	-21.18190, -47.75765	—	Abrir
12/04/2026, 15:49:19	29	-21.18780, -47.75800	—	Abrir
12/04/2026, 15:49:26	37	-21.18825, -47.75815	—	Abrir
12/04/2026, 15:49:28	36	-21.18834, -47.75798	—	Abrir
12/04/2026, 15:49:30	32	-21.18827, -47.75783	—	Abrir
12/04/2026, 15:49:36	37	-21.18810, -47.75730	—	Abrir
12/04/2026, 15:49:40	33	-21.18792, -47.75702	—	Abrir
12/04/2026, 15:50:30	89	-21.17867, -47.75679	—	Abrir
12/04/2026, 15:51:07	103	-21.16932, -47.75628	—	Abrir
12/04/2026, 15:51:39	120	-21.16026, -47.75616	—	Abrir
12/04/2026, 15:52:13	110	-21.15081, -47.75762	Rodovia Anhanguera, Jardim Aeroporto, Ribeirão Preto, São Paulo	Abrir

Data/Hora	Vel. (km/h)	Lat/Lon	Endereço	Link
12/04/2026, 15:52:46	110	-21.14228, -47.76047	—	Abrir
12/04/2026, 15:53:09	40	-21.13804, -47.76207	—	Abrir
12/04/2026, 15:53:11	31	-21.13765, -47.76206	—	Abrir
12/04/2026, 15:53:13	33	-21.13768, -47.76228	—	Abrir
12/04/2026, 15:53:24	38	-21.13809, -47.76302	—	Abrir
12/04/2026, 15:53:28	26	-21.13806, -47.76333	—	Abrir
12/04/2026, 15:53:35	38	-21.13807, -47.76381	—	Abrir
12/04/2026, 15:53:40	28	-21.13803, -47.76429	—	Abrir
12/04/2026, 15:53:47	33	-21.13855, -47.76455	—	Abrir
12/04/2026, 15:54:18	33	-21.13765, -47.76834	—	Abrir
12/04/2026, 16:05:37	0	-21.13611, -47.77191	Jardim Aeroporto, Ribeirão Preto, São Paulo	Abrir
12/04/2026, 16:07:37	0	-21.13611, -47.77191	Jardim Aeroporto, Ribeirão Preto, São Paulo	Abrir
12/04/2026, 16:09:38	0	-21.13611, -47.77191	Jardim Aeroporto, Ribeirão Preto, São Paulo	Abrir

## Ⓜ Paradas

#	Início	Fim	Duração	Endereço	Maps
1	12/04/2026, 16:05:37	12/04/2026, 16:09:38	<b>4m 1s</b>	Jardim Aeroporto, Ribeirão Preto, São Paulo	<a href="#">Abrir</a>
2	12/04/2026, 16:11:35	12/04/2026, 16:27:43	<b>16m 8s</b>	Jardim Aeroporto, Ribeirão Preto, São Paulo	<a href="#">Abrir</a>

Paradas são detectadas quando o veículo fica parado por um tempo mínimo.

📄 **Viagem #6** 12/04/2026, 16:27:43 → 12/04/2026, 16:36:18

**Distância:** 0.46 km

**Duração:** 8m

**Movendo:** 2m 35s

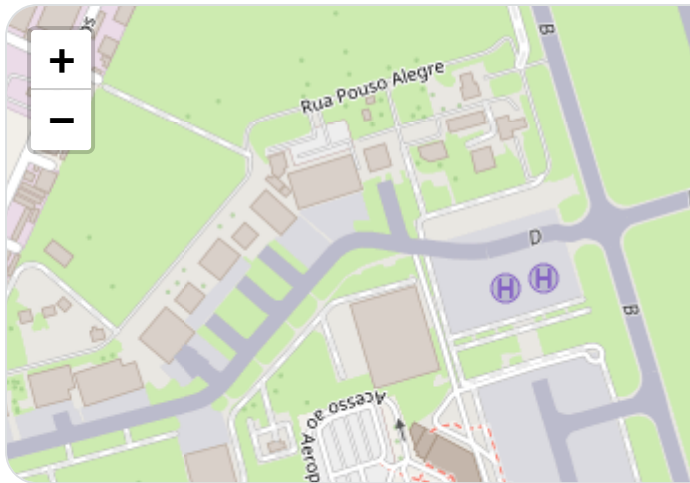
**Parado:** 4m 1s

**Vel. Máx:** 20 km/h


**Início:** 12/04/2026, 16:27:43 **Fim:** 12/04/2026, 16:36:18 **Duração:** 8m **Distância:** 0.46 km **Vel. Máx:** 20 km/h

▶ **Partida:** Avenida Porto Feliz, Jardim Aeroporto, Ribeirão Preto, São Paulo

■ **Chegada:** Rua Porto Ferreira, Jardim Aeroporto, Ribeirão Preto, São Paulo

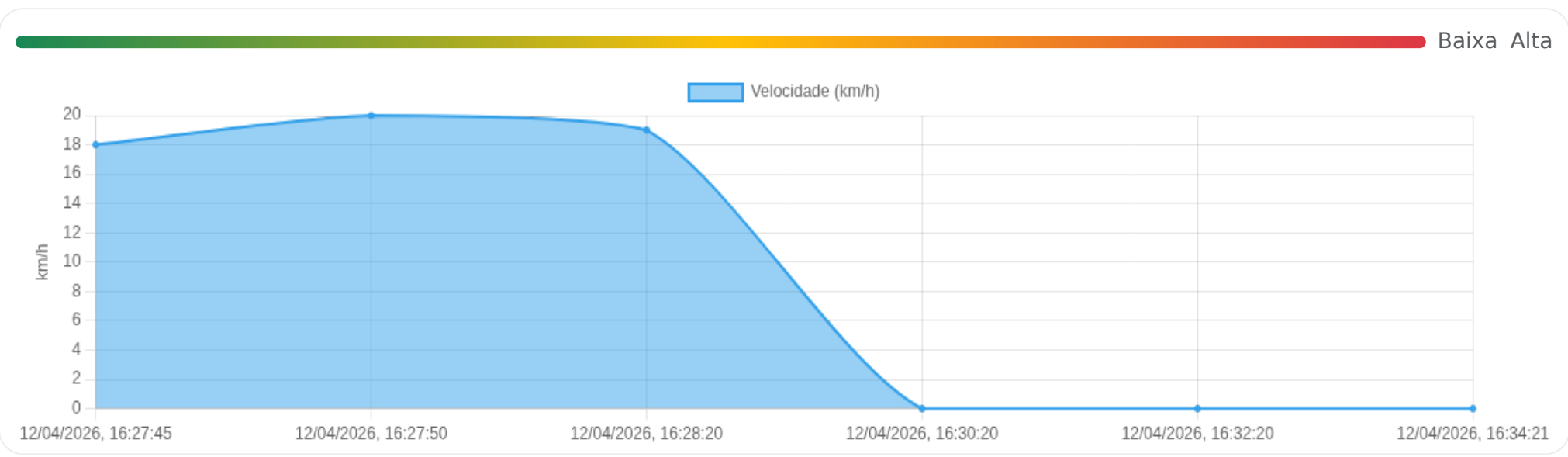
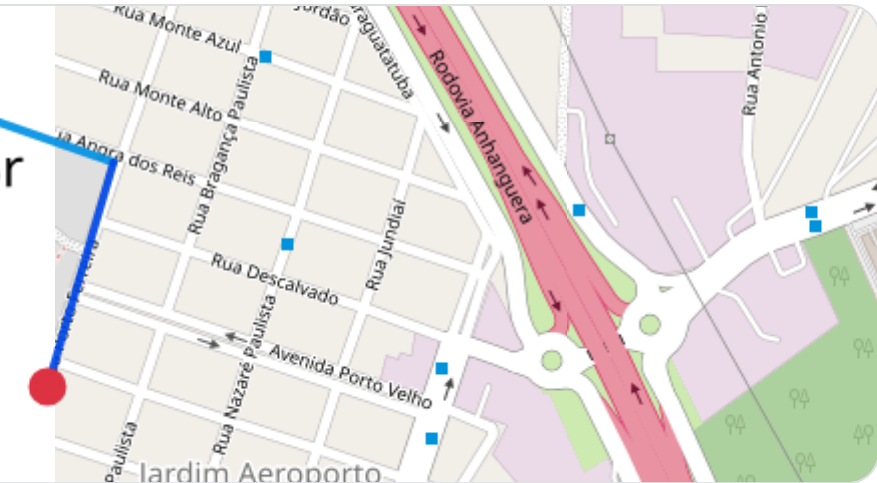


Volunteer-run servers.  
[osm.wiki/Blocked](https://osm.wiki/Blocked)



**Access blocked**

Referer is required by  
tile usage policy of  
OpenStreetMap's



☰ **Posições**

Tabela completa da viagem.

Data/Hora	Vel. (km/h)	Lat/Lon	Endereço	Link
12/04/2026, 16:27:45	18	-21.13564, -47.76996	Avenida Porto Feliz, Jardim Aeroporto, Ribeirão Preto, São Paulo	Abrir
12/04/2026, 16:27:50	20	-21.13555, -47.76978	—	Abrir
12/04/2026, 16:28:20	19	-21.13614, -47.76792	—	Abrir
12/04/2026, 16:30:20	0	-21.13838, -47.76864	Rua Porto Ferreira, Jardim Aeroporto, Ribeirão Preto, São Paulo	Abrir
12/04/2026, 16:32:20	0	-21.13838, -47.76864	Rua Porto Ferreira, Jardim Aeroporto, Ribeirão Preto, São Paulo	Abrir
12/04/2026, 16:34:21	0	-21.13838, -47.76864	Rua Porto Ferreira, Jardim Aeroporto, Ribeirão Preto, São Paulo	Abrir

### Ⓜ Paradas

#	Início	Fim	Duração	Endereço	Maps
1	12/04/2026, 16:30:20	12/04/2026, 16:34:21	4m 1s	Rua Porto Ferreira, Jardim Aeroporto, Ribeirão Preto, São Paulo	Abrir
2	12/04/2026, 16:36:18	12/04/2026, 17:38:18	1h 2m	Rua Porto Ferreira, Jardim Aeroporto, Ribeirão Preto, São Paulo	Abrir

Paradas são detectadas quando o veículo fica parado por um tempo mínimo.

Viagem #7 12/04/2026, 17:38:18 → 12/04/2026, 17:44:18

Distância: 0.19 km

Duração: 6m

Movendo: 2m 2s

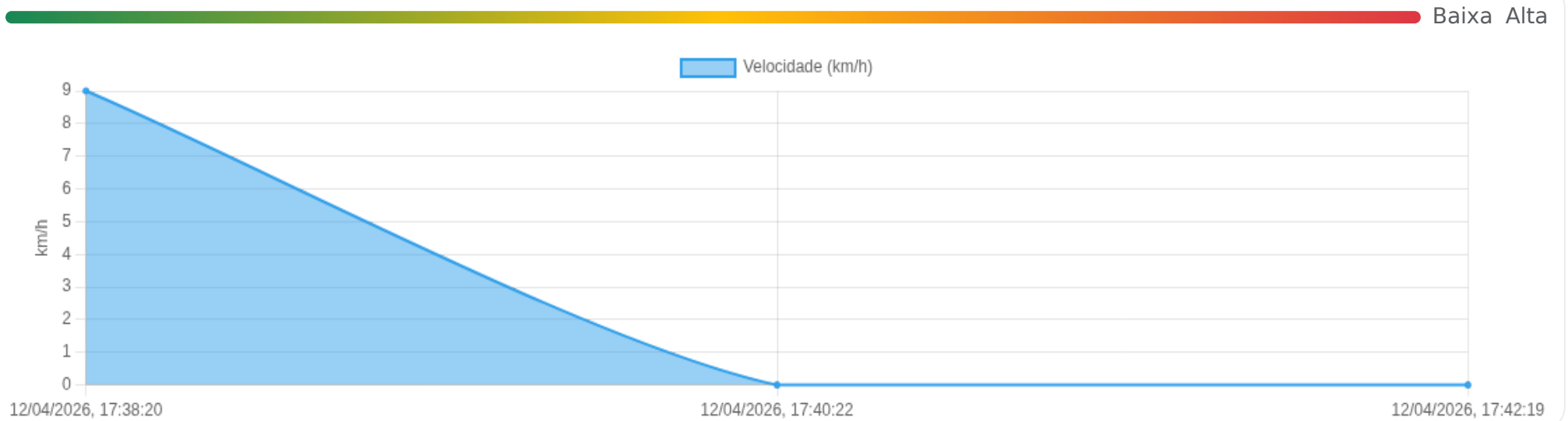
Parado: 1m 57s

Vel. Máx: 9 km/h

**Início:** 12/04/2026, 17:38:18 **Fim:** 12/04/2026, 17:44:18 **Duração:** 6m **Distância:** 0.19 km **Vel. Máx:** 9 km/h

► **Partida:** Rua Itápolis, Jardim Aeroporto, Ribeirão Preto, São Paulo

■ **Chegada:** Rua Itápolis, Jardim Aeroporto, Ribeirão Preto, São Paulo



### ☰ Posições

Tabela completa da viagem.

Data/Hora	Vel. (km/h)	Lat/Lon	Endereço	Link
12/04/2026, 17:38:20	9	-21.13639, -47.76963	Rua Itápolis, Jardim Aeroporto, Ribeirão Preto, São Paulo	<a href="#">Abrir</a>
12/04/2026, 17:40:22	0	-21.13529, -47.77104	Rua Itápolis, Jardim Aeroporto, Ribeirão Preto, São Paulo	<a href="#">Abrir</a>
12/04/2026, 17:42:19	0	-21.13529, -47.77104	Rua Itápolis, Jardim Aeroporto, Ribeirão Preto, São Paulo	<a href="#">Abrir</a>

## Ⓜ Paradas

#	Início	Fim	Duração	Endereço	Maps
Nenhuma parada registrada.					

Paradas são detectadas quando o veículo fica parado por um tempo mínimo.

📄 **Viagem #8** 12/04/2026, 17:45:19 → 12/04/2026, 20:50:13

**Distância:** 55.74 km

**Duração:** 3h 4m

**Movendo:** 1h 53m

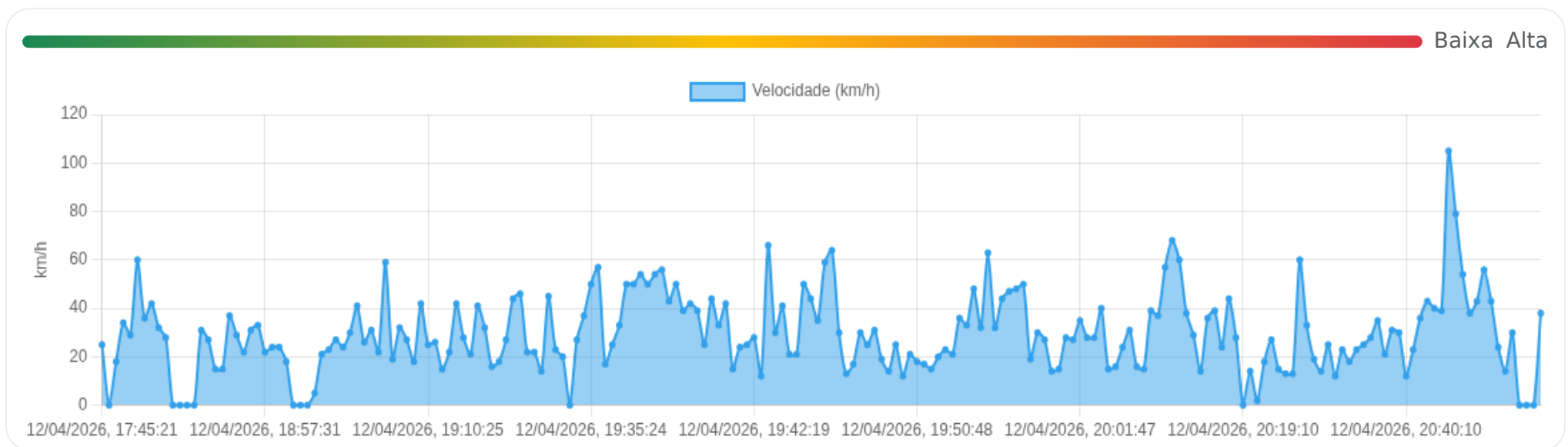
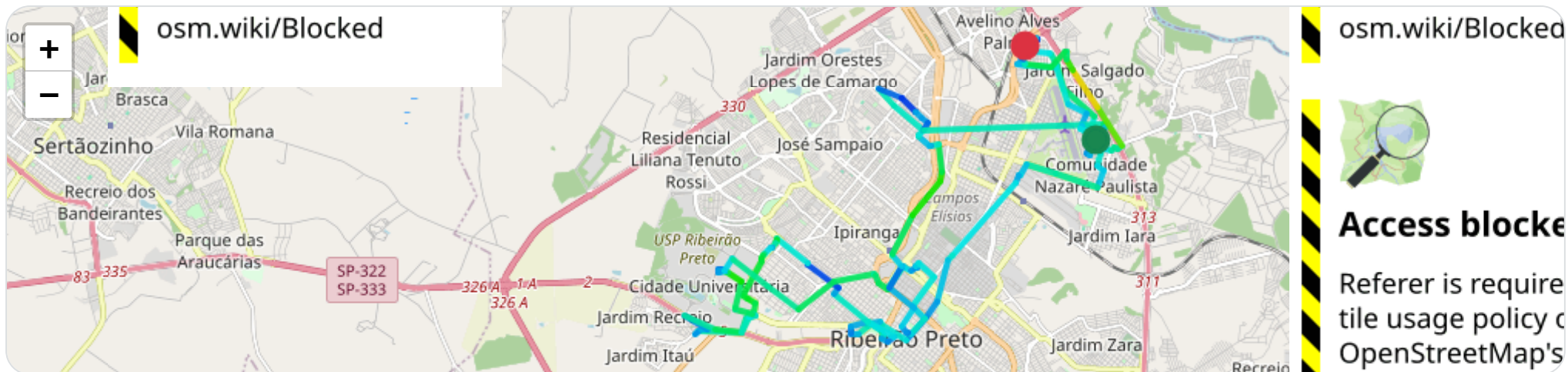
**Parado:** 11m 48s

**Vel. Máx:** 105 km/h

**Início:** 12/04/2026, 17:45:19 **Fim:** 12/04/2026, 20:50:13 **Duração:** 3h 4m **Distância:** 55.74 km **Vel. Máx:** 105 km/h

▶ **Partida:** Rua Porto Ferreira, Jardim Aeroporto, Ribeirão Preto, São Paulo

■ **Chegada:** Rua Caraguatatuba, Quintino 1, Ribeirão Preto, São Paulo



☰ **Posições**

Tabela completa da viagem.

Data/Hora	Vel. (km/h)	Lat/Lon	Endereço	Link
12/04/2026, 17:45:21	25	-21.13626, -47.76790	Rua Porto Ferreira, Jardim Aeroporto, Ribeirão Preto, São Paulo	Abrir
12/04/2026, 17:47:21	0	-21.13830, -47.76859	—	Abrir
12/04/2026, 17:48:52	18	-21.13480, -47.76745	—	Abrir
12/04/2026, 17:49:08	34	-21.13414, -47.76887	—	Abrir
12/04/2026, 17:49:38	29	-21.13157, -47.76811	Rua Lorena, Jardim Salgado Filho, Ribeirão Preto, São Paulo	Abrir
12/04/2026, 17:51:06	60	-21.12593, -47.77516	—	Abrir
12/04/2026, 17:51:50	36	-21.12087, -47.77632	—	Abrir
12/04/2026, 17:52:19	42	-21.11880, -47.77790	—	Abrir
12/04/2026, 17:52:31	32	-21.11840, -47.77811	—	Abrir
12/04/2026, 17:52:50	28	-21.11808, -47.78111	—	Abrir
12/04/2026, 18:46:27	0	-21.11560, -47.78099	Rua Humberto Felloni, Quintino 1, Ribeirão Preto, São Paulo	Abrir
12/04/2026, 18:48:28	0	-21.11560, -47.78099	Rua Humberto Felloni, Quintino 1, Ribeirão Preto, São Paulo	Abrir
12/04/2026, 18:50:29	0	-21.11560, -47.78099	Rua Humberto Felloni, Quintino 1, Ribeirão Preto, São Paulo	Abrir

<b>Data/Hora</b>	<b>Vel. (km/h)</b>	<b>Lat/Lon</b>	<b>Endereço</b>	<b>Link</b>
12/04/2026, 18:50:52	0	-21.11560, -47.78099	Rua Humberto Felloni, Quintino 1, Ribeirão Preto, São Paulo	<a href="#">Abrir</a>
12/04/2026, 18:51:10	31	-21.11522, -47.78123	—	<a href="#">Abrir</a>
12/04/2026, 18:51:50	27	-21.11749, -47.78424	Rua Caraguatatuba, Quintino 1, Ribeirão Preto, São Paulo	<a href="#">Abrir</a>
12/04/2026, 18:53:39	15	-21.12072, -47.78452	—	<a href="#">Abrir</a>
12/04/2026, 18:53:56	15	-21.12082, -47.78523	—	<a href="#">Abrir</a>
12/04/2026, 18:54:18	37	-21.12099, -47.78316	—	<a href="#">Abrir</a>
12/04/2026, 18:55:15	29	-21.12147, -47.77730	—	<a href="#">Abrir</a>
12/04/2026, 18:55:24	22	-21.12085, -47.77687	—	<a href="#">Abrir</a>
12/04/2026, 18:55:26	31	-21.12095, -47.77680	—	<a href="#">Abrir</a>
12/04/2026, 18:56:43	33	-21.12894, -47.77399	Rua Lorena, Jardim Salgado Filho, Ribeirão Preto, São Paulo	<a href="#">Abrir</a>
12/04/2026, 18:57:31	22	-21.13086, -47.76983	—	<a href="#">Abrir</a>
12/04/2026, 18:58:12	24	-21.13330, -47.77088	—	<a href="#">Abrir</a>
12/04/2026, 18:59:15	24	-21.13488, -47.76745	—	<a href="#">Abrir</a>

<b>Data/Hora</b>	<b>Vel. (km/h)</b>	<b>Lat/Lon</b>	<b>Endereço</b>	<b>Link</b>
12/04/2026, 18:59:25	18	-21.13536, -47.76763	—	<a href="#">Abrir</a>
12/04/2026, 19:00:10	0	-21.13534, -47.76796	Rua Monte Alto, Jardim Aeroporto, Ribeirão Preto, São Paulo	<a href="#">Abrir</a>
12/04/2026, 19:00:20	0	-21.13534, -47.76796	Rua Monte Alto, Jardim Aeroporto, Ribeirão Preto, São Paulo	<a href="#">Abrir</a>
12/04/2026, 19:00:33	0	-21.13534, -47.76796	Rua Monte Alto, Jardim Aeroporto, Ribeirão Preto, São Paulo	<a href="#">Abrir</a>
12/04/2026, 19:00:46	5	-21.13534, -47.76796	Rua Monte Alto, Jardim Aeroporto, Ribeirão Preto, São Paulo	<a href="#">Abrir</a>
12/04/2026, 19:00:50	21	-21.13537, -47.76785	—	<a href="#">Abrir</a>
12/04/2026, 19:00:54	23	-21.13555, -47.76765	—	<a href="#">Abrir</a>
12/04/2026, 19:01:08	27	-21.13676, -47.76795	—	<a href="#">Abrir</a>
12/04/2026, 19:01:27	24	-21.13737, -47.76626	—	<a href="#">Abrir</a>
12/04/2026, 19:01:29	30	-21.13752, -47.76627	—	<a href="#">Abrir</a>
12/04/2026, 19:01:54	41	-21.13937, -47.76698	—	<a href="#">Abrir</a>
12/04/2026, 19:02:19	26	-21.14174, -47.76760	—	<a href="#">Abrir</a>
12/04/2026, 19:02:39	31	-21.14267, -47.76599	—	<a href="#">Abrir</a>

<b>Data/Hora</b>	<b>Vel. (km/h)</b>	<b>Lat/Lon</b>	<b>Endereço</b>	<b>Link</b>
12/04/2026, 19:03:17	22	-21.14646, -47.76736	—	<a href="#">Abrir</a>
12/04/2026, 19:04:29	59	-21.14336, -47.77693	—	<a href="#">Abrir</a>
12/04/2026, 19:05:16	19	-21.14153, -47.78325	Avenida 19 de Junho, Jardim Salgado Filho, Ribeirão Preto, São Paulo	<a href="#">Abrir</a>
12/04/2026, 19:05:39	32	-21.14381, -47.78459	—	<a href="#">Abrir</a>
12/04/2026, 19:05:52	27	-21.14381, -47.78514	—	<a href="#">Abrir</a>
12/04/2026, 19:06:12	18	-21.14529, -47.78581	—	<a href="#">Abrir</a>
12/04/2026, 19:10:11	42	-21.16026, -47.79980	Avenida Saudade, Ribeirão Preto, São Paulo	<a href="#">Abrir</a>
12/04/2026, 19:10:25	25	-21.16150, -47.80087	—	<a href="#">Abrir</a>
12/04/2026, 19:12:46	26	-21.17016, -47.80315	—	<a href="#">Abrir</a>
12/04/2026, 19:14:46	15	-21.17313, -47.80564	Avenida Doutor Francisco Junqueira, Centro, Ribeirão Preto, São Paulo	<a href="#">Abrir</a>
12/04/2026, 19:16:01	22	-21.17799, -47.81013	—	<a href="#">Abrir</a>
12/04/2026, 19:17:35	42	-21.17465, -47.81567	—	<a href="#">Abrir</a>
12/04/2026, 19:17:41	28	-21.17424, -47.81599	—	<a href="#">Abrir</a>

<b>Data/Hora</b>	<b>Vel. (km/h)</b>	<b>Lat/Lon</b>	<b>Endereço</b>	<b>Link</b>
12/04/2026, 19:18:25	<b>21</b>	-21.17444, -47.81837	—	<a href="#">Abrir</a>
12/04/2026, 19:18:37	<b>41</b>	-21.17512, -47.81875	—	<a href="#">Abrir</a>
12/04/2026, 19:18:59	<b>32</b>	-21.17660, -47.82089	Avenida Bandeirantes, Vila Tibério, Ribeirão Preto, São Paulo	<a href="#">Abrir</a>
12/04/2026, 19:19:21	<b>16</b>	-21.17658, -47.82238	—	<a href="#">Abrir</a>
12/04/2026, 19:20:25	<b>18</b>	-21.17502, -47.82255	—	<a href="#">Abrir</a>
12/04/2026, 19:20:53	<b>27</b>	-21.17433, -47.81862	—	<a href="#">Abrir</a>
12/04/2026, 19:21:32	<b>44</b>	-21.17614, -47.81561	—	<a href="#">Abrir</a>
12/04/2026, 19:21:44	<b>46</b>	-21.17704, -47.81541	—	<a href="#">Abrir</a>
12/04/2026, 19:21:59	<b>22</b>	-21.17754, -47.81561	—	<a href="#">Abrir</a>
12/04/2026, 19:22:23	<b>22</b>	-21.17844, -47.81429	—	<a href="#">Abrir</a>
12/04/2026, 19:22:44	<b>14</b>	-21.17726, -47.81300	—	<a href="#">Abrir</a>
12/04/2026, 19:26:29	<b>45</b>	-21.17404, -47.81861	Rua Aurora, Vila Tibério, Ribeirão Preto, São Paulo	<a href="#">Abrir</a>
12/04/2026, 19:27:45	<b>23</b>	-21.16850, -47.82608	—	<a href="#">Abrir</a>

Data/Hora	Vel. (km/h)	Lat/Lon	Endereço	Link
12/04/2026, 19:28:15	20	-21.16709, -47.82513	—	<a href="#">Abrir</a>
12/04/2026, 19:32:43	0	-21.16217, -47.83196	Rua Adalberto Pajuaba, Sumarezinho, Ribeirão Preto, São Paulo	<a href="#">Abrir</a>
12/04/2026, 19:34:07	27	-21.16193, -47.83195	—	<a href="#">Abrir</a>
12/04/2026, 19:35:19	37	-21.15686, -47.83887	—	<a href="#">Abrir</a>
12/04/2026, 19:35:24	50	-21.15718, -47.83895	—	<a href="#">Abrir</a>
12/04/2026, 19:35:29	57	-21.15788, -47.83914	—	<a href="#">Abrir</a>
12/04/2026, 19:35:51	17	-21.15885, -47.84010	—	<a href="#">Abrir</a>
12/04/2026, 19:36:29	25	-21.15892, -47.84017	—	<a href="#">Abrir</a>
12/04/2026, 19:36:52	33	-21.16015, -47.84158	Avenida Luigi Rosiello, Jardim Paiva I, Ribeirão Preto, São Paulo	<a href="#">Abrir</a>
12/04/2026, 19:36:55	50	-21.16045, -47.84218	—	<a href="#">Abrir</a>
12/04/2026, 19:36:58	50	-21.16095, -47.84224	—	<a href="#">Abrir</a>
12/04/2026, 19:37:03	54	-21.16165, -47.84237	—	<a href="#">Abrir</a>
12/04/2026, 19:38:00	50	-21.16863, -47.84644	—	<a href="#">Abrir</a>

<b>Data/Hora</b>	<b>Vel. (km/h)</b>	<b>Lat/Lon</b>	<b>Endereço</b>	<b>Link</b>
12/04/2026, 19:38:08	54	-21.16921, -47.84552	—	<a href="#">Abrir</a>
12/04/2026, 19:38:23	56	-21.17037, -47.84362	—	<a href="#">Abrir</a>
12/04/2026, 19:38:37	43	-21.17237, -47.84407	—	<a href="#">Abrir</a>
12/04/2026, 19:38:41	50	-21.17249, -47.84452	—	<a href="#">Abrir</a>
12/04/2026, 19:38:49	39	-21.17252, -47.84522	—	<a href="#">Abrir</a>
12/04/2026, 19:38:51	42	-21.17270, -47.84525	—	<a href="#">Abrir</a>
12/04/2026, 19:38:53	39	-21.17300, -47.84490	—	<a href="#">Abrir</a>
12/04/2026, 19:38:57	25	-21.17317, -47.84488	—	<a href="#">Abrir</a>
12/04/2026, 19:39:09	44	-21.17367, -47.84578	—	<a href="#">Abrir</a>
12/04/2026, 19:39:40	33	-21.17634, -47.84693	—	<a href="#">Abrir</a>
12/04/2026, 19:40:59	42	-21.17602, -47.85640	Rua dos Limoeiros, Jardim Itaú, Ribeirão Preto, São Paulo	<a href="#">Abrir</a>
12/04/2026, 19:41:41	15	-21.17667, -47.85728	—	<a href="#">Abrir</a>
12/04/2026, 19:42:01	24	-21.17568, -47.85571	—	<a href="#">Abrir</a>

<b>Data/Hora</b>	<b>Vel. (km/h)</b>	<b>Lat/Lon</b>	<b>Endereço</b>	<b>Link</b>
12/04/2026, 19:42:17	25	-21.17571, -47.85435	—	<a href="#">Abrir</a>
12/04/2026, 19:42:19	28	-21.17565, -47.85438	—	<a href="#">Abrir</a>
12/04/2026, 19:43:11	12	-21.17300, -47.85948	—	<a href="#">Abrir</a>
12/04/2026, 19:45:12	66	-21.17591, -47.85251	Avenida Bandeirantes, Cidade Universitária, Ribeirão Preto, São Paulo	<a href="#">Abrir</a>
12/04/2026, 19:45:45	30	-21.17629, -47.84668	—	<a href="#">Abrir</a>
12/04/2026, 19:46:07	41	-21.17324, -47.84527	—	<a href="#">Abrir</a>
12/04/2026, 19:46:23	21	-21.17284, -47.84378	—	<a href="#">Abrir</a>
12/04/2026, 19:46:25	21	-21.17278, -47.84379	—	<a href="#">Abrir</a>
12/04/2026, 19:46:29	50	-21.17250, -47.84437	—	<a href="#">Abrir</a>
12/04/2026, 19:47:11	44	-21.17162, -47.84833	—	<a href="#">Abrir</a>
12/04/2026, 19:47:15	35	-21.17125, -47.84826	—	<a href="#">Abrir</a>
12/04/2026, 19:48:11	59	-21.16587, -47.84700	—	<a href="#">Abrir</a>
12/04/2026, 19:48:35	64	-21.16392, -47.84978	—	<a href="#">Abrir</a>

<b>Data/Hora</b>	<b>Vel. (km/h)</b>	<b>Lat/Lon</b>	<b>Endereço</b>	<b>Link</b>
12/04/2026, 19:48:52	<b>30</b>	-21.16352, -47.85089	—	<a href="#">Abrir</a>
12/04/2026, 19:49:07	<b>13</b>	-21.16377, -47.85188	—	<a href="#">Abrir</a>
12/04/2026, 19:49:09	<b>17</b>	-21.16385, -47.85186	—	<a href="#">Abrir</a>
12/04/2026, 19:49:23	<b>30</b>	-21.16375, -47.85061	Cidade Universitária, Ribeirão Preto, São Paulo	<a href="#">Abrir</a>
12/04/2026, 19:49:27	<b>25</b>	-21.16348, -47.85055	—	<a href="#">Abrir</a>
12/04/2026, 19:49:31	<b>31</b>	-21.16342, -47.85085	—	<a href="#">Abrir</a>
12/04/2026, 19:49:55	<b>19</b>	-21.16343, -47.85146	—	<a href="#">Abrir</a>
12/04/2026, 19:49:57	<b>14</b>	-21.16336, -47.85142	—	<a href="#">Abrir</a>
12/04/2026, 19:50:01	<b>25</b>	-21.16325, -47.85158	—	<a href="#">Abrir</a>
12/04/2026, 19:50:07	<b>12</b>	-21.16321, -47.85180	—	<a href="#">Abrir</a>
12/04/2026, 19:50:42	<b>21</b>	-21.16337, -47.85184	—	<a href="#">Abrir</a>
12/04/2026, 19:50:48	<b>18</b>	-21.16328, -47.85158	—	<a href="#">Abrir</a>
12/04/2026, 19:50:53	<b>17</b>	-21.16338, -47.85160	—	<a href="#">Abrir</a>

<b>Data/Hora</b>	<b>Vel. (km/h)</b>	<b>Lat/Lon</b>	<b>Endereço</b>	<b>Link</b>
12/04/2026, 19:51:07	15	-21.16370, -47.85196	—	<a href="#">Abrir</a>
12/04/2026, 19:51:09	20	-21.16376, -47.85185	—	<a href="#">Abrir</a>
12/04/2026, 19:51:19	23	-21.16372, -47.85063	—	<a href="#">Abrir</a>
12/04/2026, 19:51:23	21	-21.16351, -47.85058	—	<a href="#">Abrir</a>
12/04/2026, 19:51:59	36	-21.16119, -47.84895	—	<a href="#">Abrir</a>
12/04/2026, 19:52:03	33	-21.16122, -47.84862	—	<a href="#">Abrir</a>
12/04/2026, 19:53:13	48	-21.16694, -47.84093	—	<a href="#">Abrir</a>
12/04/2026, 19:54:31	32	-21.17170, -47.83403	Rua Roque Nacarato, Vila Tibério, Ribeirão Preto, São Paulo	<a href="#">Abrir</a>
12/04/2026, 19:56:31	63	-21.16587, -47.82627	—	<a href="#">Abrir</a>
12/04/2026, 19:57:51	32	-21.16411, -47.81719	—	<a href="#">Abrir</a>
12/04/2026, 19:57:55	44	-21.16456, -47.81699	—	<a href="#">Abrir</a>
12/04/2026, 19:58:12	47	-21.16622, -47.81630	—	<a href="#">Abrir</a>
12/04/2026, 19:58:29	48	-21.16732, -47.81426	—	<a href="#">Abrir</a>

<b>Data/Hora</b>	<b>Vel. (km/h)</b>	<b>Lat/Lon</b>	<b>Endereço</b>	<b>Link</b>
12/04/2026, 19:58:36	<b>50</b>	-21.16682, -47.81374	Praça Amin Antônio Calil, Vila Tibério, Ribeirão Preto, São Paulo	<a href="#">Abrir</a>
12/04/2026, 19:59:21	<b>19</b>	-21.16279, -47.81078	—	<a href="#">Abrir</a>
12/04/2026, 19:59:25	<b>30</b>	-21.16292, -47.81050	—	<a href="#">Abrir</a>
12/04/2026, 19:59:45	<b>27</b>	-21.16376, -47.80914	—	<a href="#">Abrir</a>
12/04/2026, 20:00:13	<b>14</b>	-21.16283, -47.80802	—	<a href="#">Abrir</a>
12/04/2026, 20:00:49	<b>15</b>	-21.16287, -47.80785	—	<a href="#">Abrir</a>
12/04/2026, 20:00:57	<b>28</b>	-21.16257, -47.80805	—	<a href="#">Abrir</a>
12/04/2026, 20:01:07	<b>27</b>	-21.16205, -47.80744	—	<a href="#">Abrir</a>
12/04/2026, 20:01:47	<b>35</b>	-21.16486, -47.80380	—	<a href="#">Abrir</a>
12/04/2026, 20:02:49	<b>28</b>	-21.17088, -47.80870	Avenida Doutor Francisco Junqueira, Centro, Ribeirão Preto, São Paulo	<a href="#">Abrir</a>
12/04/2026, 20:03:21	<b>28</b>	-21.17338, -47.80596	—	<a href="#">Abrir</a>
12/04/2026, 20:04:03	<b>40</b>	-21.17666, -47.80901	—	<a href="#">Abrir</a>
12/04/2026, 20:04:59	<b>15</b>	-21.17653, -47.80982	—	<a href="#">Abrir</a>

Data/Hora	Vel. (km/h)	Lat/Lon	Endereço	Link
12/04/2026, 20:05:05	16	-21.17650, -47.81005	—	<a href="#">Abrir</a>
12/04/2026, 20:05:40	24	-21.17516, -47.81100	—	<a href="#">Abrir</a>
12/04/2026, 20:06:25	31	-21.17137, -47.80823	—	<a href="#">Abrir</a>
12/04/2026, 20:07:55	16	-21.16724, -47.81382	Avenida Fábio Barreto, Centro, Ribeirão Preto, São Paulo	<a href="#">Abrir</a>
12/04/2026, 20:08:46	15	-21.16254, -47.81107	—	<a href="#">Abrir</a>
12/04/2026, 20:09:09	39	-21.16052, -47.81331	—	<a href="#">Abrir</a>
12/04/2026, 20:09:15	37	-21.16001, -47.81307	—	<a href="#">Abrir</a>
12/04/2026, 20:10:33	57	-21.15210, -47.80873	—	<a href="#">Abrir</a>
12/04/2026, 20:11:30	68	-21.14498, -47.80268	—	<a href="#">Abrir</a>
12/04/2026, 20:11:41	60	-21.14303, -47.80229	—	<a href="#">Abrir</a>
12/04/2026, 20:12:21	38	-21.13741, -47.80279	Avenida Thomas Alberto Whately, Jardim Marincek, Ribeirão Preto, São Paulo	<a href="#">Abrir</a>
12/04/2026, 20:12:39	29	-21.13753, -47.80446	—	<a href="#">Abrir</a>
12/04/2026, 20:12:51	14	-21.13773, -47.80496	—	<a href="#">Abrir</a>

Data/Hora	Vel. (km/h)	Lat/Lon	Endereço	Link
12/04/2026, 20:13:21	36	-21.13582, -47.80723	—	Abrir
12/04/2026, 20:13:27	39	-21.13535, -47.80721	—	Abrir
12/04/2026, 20:13:45	24	-21.13434, -47.80637	—	Abrir
12/04/2026, 20:15:41	44	-21.12918, -47.81274	—	Abrir
12/04/2026, 20:16:17	28	-21.12593, -47.81644	—	Abrir
12/04/2026, 20:19:10	0	-21.12765, -47.81104	Rua Vicente Leandro, Jardim Marincek, Ribeirão Preto, São Paulo	Abrir
12/04/2026, 20:19:20	14	-21.12765, -47.81104	Rua Vicente Leandro, Jardim Marincek, Ribeirão Preto, São Paulo	Abrir
12/04/2026, 20:19:57	2	-21.13049, -47.80820	—	Abrir
12/04/2026, 20:20:00	18	-21.13049, -47.80820	—	Abrir
12/04/2026, 20:20:20	27	-21.13185, -47.80661	—	Abrir
12/04/2026, 20:20:40	15	-21.13283, -47.80540	—	Abrir
12/04/2026, 20:21:04	13	-21.13455, -47.80631	Rua Porto Seguro, Jardim Marincek, Ribeirão Preto, São Paulo	Abrir
12/04/2026, 20:29:48	13	-21.13455, -47.80631	Rua Porto Seguro, Jardim Marincek, Ribeirão Preto, São Paulo	Abrir

Data/Hora	Vel. (km/h)	Lat/Lon	Endereço	Link
12/04/2026, 20:32:12	60	-21.13309, -47.76627	—	<a href="#">Abrir</a>
12/04/2026, 20:32:20	33	-21.13386, -47.76596	—	<a href="#">Abrir</a>
12/04/2026, 20:33:04	19	-21.13760, -47.76749	—	<a href="#">Abrir</a>
12/04/2026, 20:33:41	14	-21.13751, -47.76821	—	<a href="#">Abrir</a>
12/04/2026, 20:34:10	25	-21.13876, -47.76899	Rua Borborema, Jardim Aeroporto, Ribeirão Preto, São Paulo	<a href="#">Abrir</a>
12/04/2026, 20:34:22	12	-21.13868, -47.76973	—	<a href="#">Abrir</a>
12/04/2026, 20:34:34	23	-21.13928, -47.76993	—	<a href="#">Abrir</a>
12/04/2026, 20:34:44	18	-21.13956, -47.76916	—	<a href="#">Abrir</a>
12/04/2026, 20:34:46	23	-21.13956, -47.76909	—	<a href="#">Abrir</a>
12/04/2026, 20:36:46	25	-21.13577, -47.76770	—	<a href="#">Abrir</a>
12/04/2026, 20:36:52	28	-21.13544, -47.76776	—	<a href="#">Abrir</a>
12/04/2026, 20:37:37	35	-21.13402, -47.77134	—	<a href="#">Abrir</a>
12/04/2026, 20:38:16	21	-21.13341, -47.77113	Rua Arealva, Jardim Salgado Filho, Ribeirão Preto, São Paulo	<a href="#">Abrir</a>

Data/Hora	Vel. (km/h)	Lat/Lon	Endereço	Link
12/04/2026, 20:38:27	31	-21.13410, -47.77131	—	<a href="#">Abrir</a>
12/04/2026, 20:39:14	30	-21.13565, -47.76771	—	<a href="#">Abrir</a>
12/04/2026, 20:40:10	12	-21.13816, -47.76852	—	<a href="#">Abrir</a>
12/04/2026, 20:40:37	23	-21.13766, -47.76807	—	<a href="#">Abrir</a>
12/04/2026, 20:41:45	36	-21.13851, -47.76438	—	<a href="#">Abrir</a>
12/04/2026, 20:41:54	43	-21.13806, -47.76387	—	<a href="#">Abrir</a>
12/04/2026, 20:42:06	40	-21.13819, -47.76291	—	<a href="#">Abrir</a>
12/04/2026, 20:42:14	39	-21.13766, -47.76198	—	<a href="#">Abrir</a>
12/04/2026, 20:42:56	105	-21.12966, -47.76761	—	<a href="#">Abrir</a>
12/04/2026, 20:43:54	79	-21.12197, -47.77315	—	<a href="#">Abrir</a>
12/04/2026, 20:44:08	54	-21.11971, -47.77426	—	<a href="#">Abrir</a>
12/04/2026, 20:44:21	38	-21.11813, -47.77428	—	<a href="#">Abrir</a>
12/04/2026, 20:44:22	43	-21.11822, -47.77458	—	<a href="#">Abrir</a>

Data/Hora	Vel. (km/h)	Lat/Lon	Endereço	Link
12/04/2026, 20:44:52	56	-21.12136, -47.77776	—	<a href="#">Abrir</a>
12/04/2026, 20:45:24	43	-21.12060, -47.78381	—	<a href="#">Abrir</a>
12/04/2026, 20:45:35	24	-21.11958, -47.78393	—	<a href="#">Abrir</a>
12/04/2026, 20:45:43	14	-21.11952, -47.78438	—	<a href="#">Abrir</a>
12/04/2026, 20:45:44	30	-21.11940, -47.78437	—	<a href="#">Abrir</a>
12/04/2026, 20:46:38	0	-21.11885, -47.78432	—	<a href="#">Abrir</a>
12/04/2026, 20:46:46	0	-21.11885, -47.78432	—	<a href="#">Abrir</a>
12/04/2026, 20:48:38	0	-21.11880, -47.78428	—	<a href="#">Abrir</a>
12/04/2026, 20:49:50	38	-21.11688, -47.78377	Rua Caraguatatuba, Quintino 1, Ribeirão Preto, São Paulo	<a href="#">Abrir</a>

## Ⓜ Paradas

#	Início	Fim	Duração	Endereço	Maps
1	12/04/2026, 18:46:27	12/04/2026, 18:50:52	<b>4m 25s</b>	Rua Humberto Felloni, Quintino 1, Ribeirão Preto, São Paulo	<a href="#">Abrir</a>
2	12/04/2026, 20:50:13	12/04/2026, 21:01:55	<b>11m 42s</b>	Rua Caraguatatuba, Quintino 1, Ribeirão Preto, São Paulo	<a href="#">Abrir</a>

Paradas são detectadas quando o veículo fica parado por um tempo mínimo.

📄 **Viagem #9** 12/04/2026, 21:01:55 → 12/04/2026, 21:12:55

**Distância:** 3.25 km

**Duração:** 11m

**Movendo:** 6m 59s

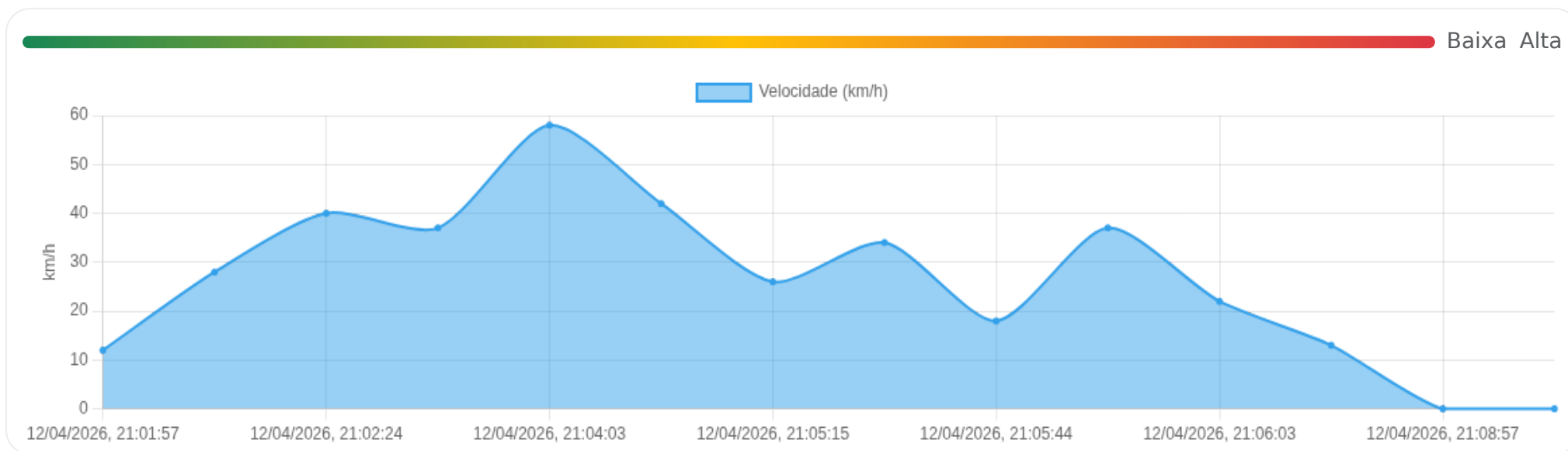
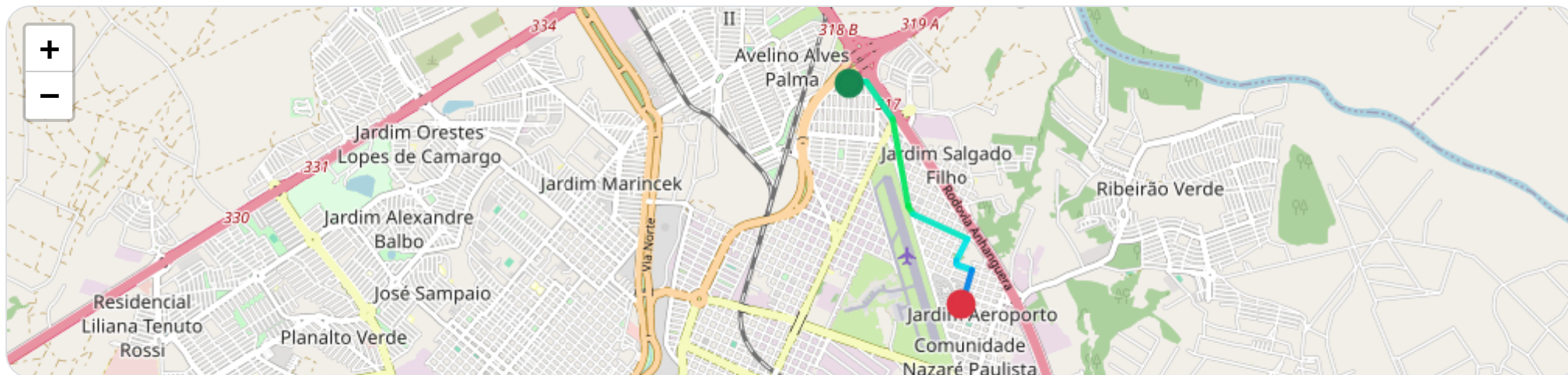
**Parado:** 2m 3s

**Vel. Máx:** 58 km/h

**Início:** 12/04/2026, 21:01:55 **Fim:** 12/04/2026, 21:12:55 **Duração:** 11m **Distância:** 3.25 km **Vel. Máx:** 58 km/h

▶ **Partida:** Rua Humberto Felloni, Quintino 1, Ribeirão Preto, São Paulo

■ **Chegada:** Rua Porto Ferreira, Jardim Aeroporto, Ribeirão Preto, São Paulo



☰ **Posições**

Tabela completa da viagem.

Data/Hora	Vel. (km/h)	Lat/Lon	Endereço	Link
12/04/2026, 21:01:57	12	-21.11558, -47.78116	Rua Humberto Felloni, Quintino 1, Ribeirão Preto, São Paulo	Abrir
12/04/2026, 21:02:03	28	-21.11523, -47.78090	—	Abrir
12/04/2026, 21:02:24	40	-21.11545, -47.77913	—	Abrir
12/04/2026, 21:03:01	37	-21.11929, -47.77626	—	Abrir
12/04/2026, 21:04:03	58	-21.12819, -47.77448	—	Abrir
12/04/2026, 21:04:12	42	-21.12899, -47.77401	—	Abrir
12/04/2026, 21:05:15	26	-21.13165, -47.76809	—	Abrir
12/04/2026, 21:05:39	34	-21.13390, -47.76919	—	Abrir
12/04/2026, 21:05:44	18	-21.13412, -47.76929	—	Abrir
12/04/2026, 21:05:45	37	-21.13427, -47.76905	—	Abrir
12/04/2026, 21:06:03	22	-21.13485, -47.76744	Rua Porto Ferreira, Jardim Aeroporto, Ribeirão Preto, São Paulo	Abrir
12/04/2026, 21:06:57	13	-21.13822, -47.76861	—	Abrir
12/04/2026, 21:08:57	0	-21.13828, -47.76870	Rua Porto Ferreira, Jardim Aeroporto, Ribeirão Preto, São Paulo	Abrir
12/04/2026, 21:11:00	0	-21.13828, -47.76870	Rua Porto Ferreira, Jardim Aeroporto, Ribeirão Preto, São Paulo	Abrir

## 📍 Paradas

#	Início	Fim	Duração	Endereço	Maps
1	12/04/2026, 21:12:55	12/04/2026, 21:56:47	<b>43m 52s</b>	Rua Porto Ferreira, Jardim Aeroporto, Ribeirão Preto, São Paulo	Abrir

Paradas são detectadas quando o veículo fica parado por um tempo mínimo.

📄 **Viagem #10** 12/04/2026, 21:56:47 → 13/04/2026, 02:54:56

**Distância:** 0.65 km

**Duração:** 4h 58m

**Movendo:** 5m 31s

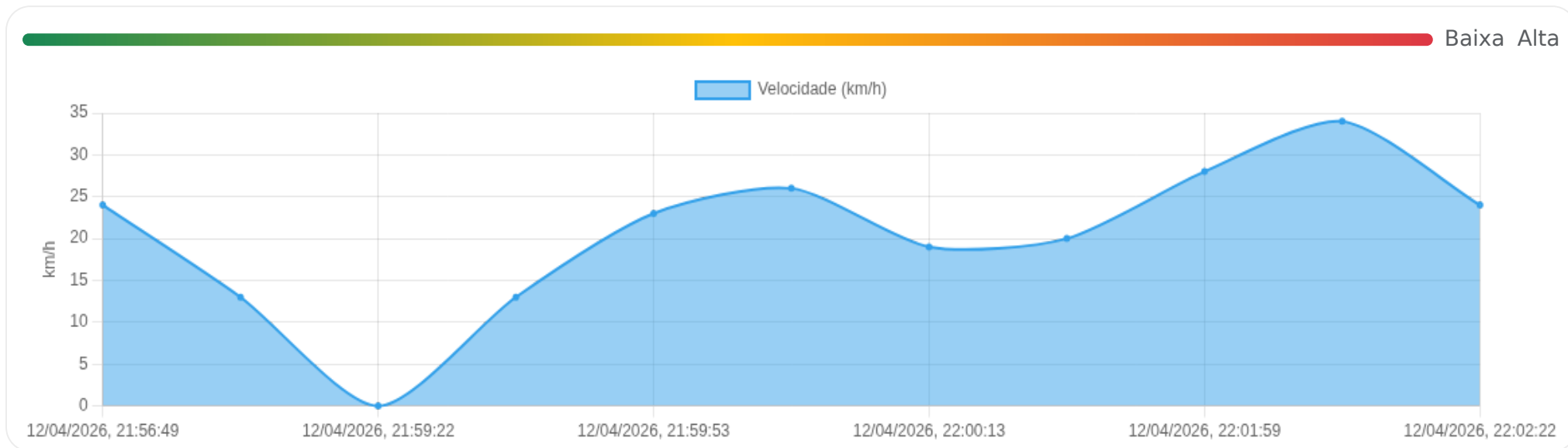
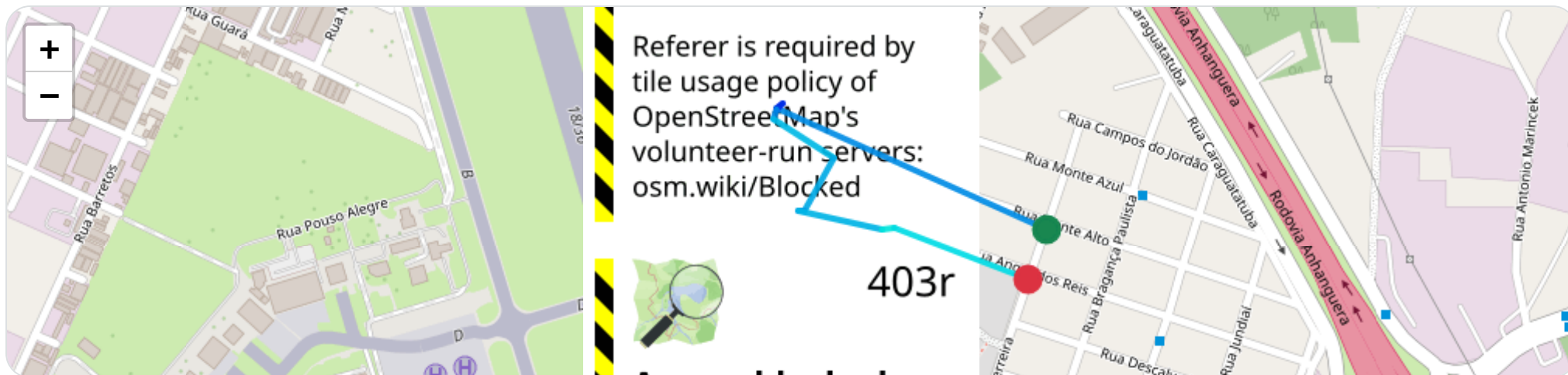
**Parado:** 0m

**Vel. Máx:** 34 km/h

**Início:** 12/04/2026, 21:56:47 **Fim:** 13/04/2026, 02:54:56 **Duração:** 4h 58m **Distância:** 0.65 km **Vel. Máx:** 34 km/h

▶ **Partida:** Rua Porto Ferreira, Jardim Aeroporto, Ribeirão Preto, São Paulo

■ **Chegada:** Rua Porto Ferreira, Jardim Aeroporto, Ribeirão Preto, São Paulo



☰ **Posições**

Tabela completa da viagem.

Data/Hora	Vel. (km/h)	Lat/Lon	Endereço	Link
12/04/2026, 21:56:49	24	-21.13552, -47.76764	Rua Porto Ferreira, Jardim Aeroporto, Ribeirão Preto, São Paulo	Abrir
12/04/2026, 21:57:21	13	-21.13397, -47.77136	—	Abrir
12/04/2026, 21:59:22	0	-21.13391, -47.77129	—	Abrir
12/04/2026, 21:59:46	13	-21.13398, -47.77136	—	Abrir
12/04/2026, 21:59:53	23	-21.13410, -47.77141	—	Abrir
12/04/2026, 22:00:03	26	-21.13460, -47.77057	—	Abrir
12/04/2026, 22:00:13	19	-21.13529, -47.77099	—	Abrir
12/04/2026, 22:01:46	20	-21.13528, -47.77106	Rua Itápolis, Jardim Aeroporto, Ribeirão Preto, São Paulo	Abrir
12/04/2026, 22:01:59	28	-21.13553, -47.76990	—	Abrir
12/04/2026, 22:02:01	34	-21.13551, -47.76974	—	Abrir
12/04/2026, 22:02:22	24	-21.13617, -47.76789	Rua Porto Ferreira, Jardim Aeroporto, Ribeirão Preto, São Paulo	Abrir

## Ⓜ Paradas

#	Início	Fim	Duração	Endereço	Maps
1	13/04/2026, 02:54:56	13/04/2026, 03:00:56	6m 0s	Rua Porto Ferreira, Jardim Aeroporto, Ribeirão Preto, São Paulo	Abrir

Paradas são detectadas quando o veículo fica parado por um tempo mínimo.

## Viagem #11

13/04/2026, 03:00:56 → 13/04/2026, 18:22:36

Distância: 7.48 km

Duração: 15h 21m

Movendo: 10m 55s

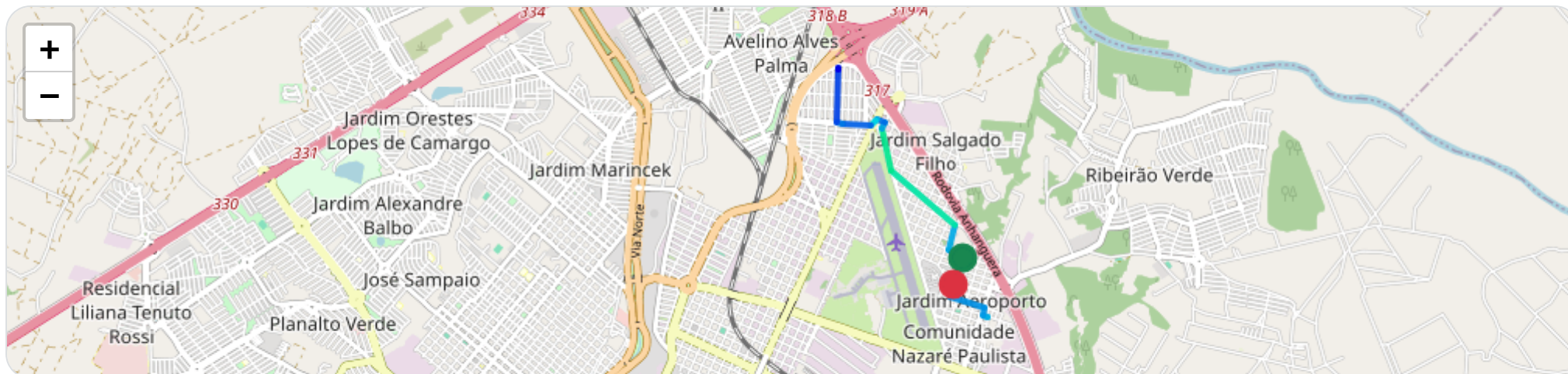
Parado: 5m 53s

Vel. Máx: 52 km/h

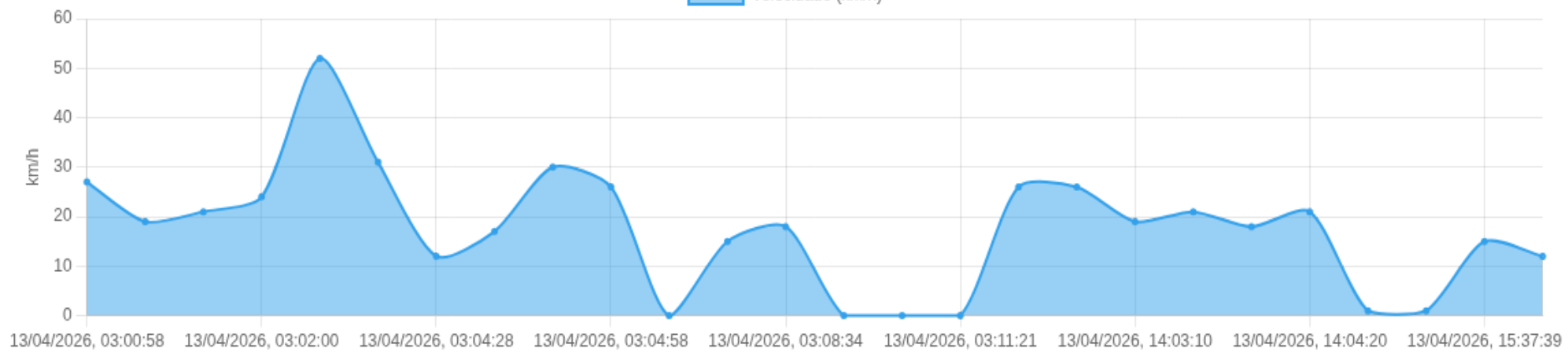
**Início:** 13/04/2026, 03:00:56 **Fim:** 13/04/2026, 18:22:36 **Duração:** 15h 21m **Distância:** 7.48 km **Vel. Máx:** 52 km/h

► **Partida:** Rua Porto Ferreira, Jardim Aeroporto, Ribeirão Preto, São Paulo

■ **Chegada:** Rua Porto Ferreira, Jardim Aeroporto, Ribeirão Preto, São Paulo



Velocidade (km/h)



☰ **Posições**

Tabela completa da viagem.

<b>Data/Hora</b>	<b>Vel. (km/h)</b>	<b>Lat/Lon</b>	<b>Endereço</b>	<b>Link</b>
13/04/2026, 03:00:58	27	-21.13493, -47.76741	Rua Porto Ferreira, Jardim Aeroporto, Ribeirão Preto, São Paulo	Abrir
13/04/2026, 03:01:02	19	-21.13475, -47.76750	—	Abrir
13/04/2026, 03:01:27	21	-21.13412, -47.76889	—	Abrir
13/04/2026, 03:02:00	24	-21.13153, -47.76815	—	Abrir
13/04/2026, 03:03:42	52	-21.12599, -47.77518	—	Abrir
13/04/2026, 03:04:16	31	-21.12164, -47.77622	—	Abrir
13/04/2026, 03:04:28	12	-21.12098, -47.77599	—	Abrir
13/04/2026, 03:04:44	17	-21.12065, -47.77677	—	Abrir
13/04/2026, 03:04:48	30	-21.12084, -47.77699	—	Abrir
13/04/2026, 03:04:58	26	-21.12138, -47.77747	Avenida Antônio da Costa Lima, Quintino 1, Ribeirão Preto, São Paulo	Abrir
13/04/2026, 03:06:58	0	-21.12119, -47.78052	—	Abrir
13/04/2026, 03:08:21	15	-21.12111, -47.78054	—	Abrir
13/04/2026, 03:08:34	18	-21.12096, -47.78130	—	Abrir
13/04/2026, 03:10:35	0	-21.11546, -47.78105	Rua Humberto Felloni, Quintino 1, Ribeirão Preto, São Paulo	Abrir
13/04/2026, 03:11:18	0	-21.11551, -47.78101	—	Abrir
13/04/2026, 03:11:21	0	-21.11551, -47.78101	—	Abrir
13/04/2026, 14:03:00	26	-21.14101, -47.76468	Rua Capão Bonito, Jardim Aeroporto, Ribeirão Preto, São Paulo	Abrir
13/04/2026, 14:03:02	26	-21.14101, -47.76468	Rua Capão Bonito, Jardim Aeroporto, Ribeirão Preto, São Paulo	Abrir
13/04/2026, 14:03:10	19	-21.14081, -47.76512	—	Abrir
13/04/2026, 14:03:25	21	-21.14006, -47.76502	—	Abrir
13/04/2026, 14:04:18	18	-21.13890, -47.76866	—	Abrir
13/04/2026, 14:04:20	21	-21.13877, -47.76868	—	Abrir

Data/Hora	Vel. (km/h)	Lat/Lon	Endereço	Link
13/04/2026, 15:37:22	1	-21.13771, -47.76787	Avenida Porto Velho, Jardim Aeroporto, Ribeirão Preto, São Paulo	Abrir
13/04/2026, 15:37:29	1	-21.13771, -47.76787	Avenida Porto Velho, Jardim Aeroporto, Ribeirão Preto, São Paulo	Abrir
13/04/2026, 15:37:39	15	-21.13763, -47.76811	—	Abrir
13/04/2026, 15:37:42	12	-21.13764, -47.76832	Rua Porto Ferreira, Jardim Aeroporto, Ribeirão Preto, São Paulo	Abrir

## Ⓜ Paradas

#	Início	Fim	Duração	Endereço	Maps
1	13/04/2026, 18:22:36	13/04/2026, 19:33:57	1h 11m	Rua Porto Ferreira, Jardim Aeroporto, Ribeirão Preto, São Paulo	Abrir

Paradas são detectadas quando o veículo fica parado por um tempo mínimo.

📄 Viagem #12 13/04/2026, 19:33:57 → 13/04/2026, 19:36:01

Distância: 0.33 km

Duração: 2m

Movendo: 1m 51s

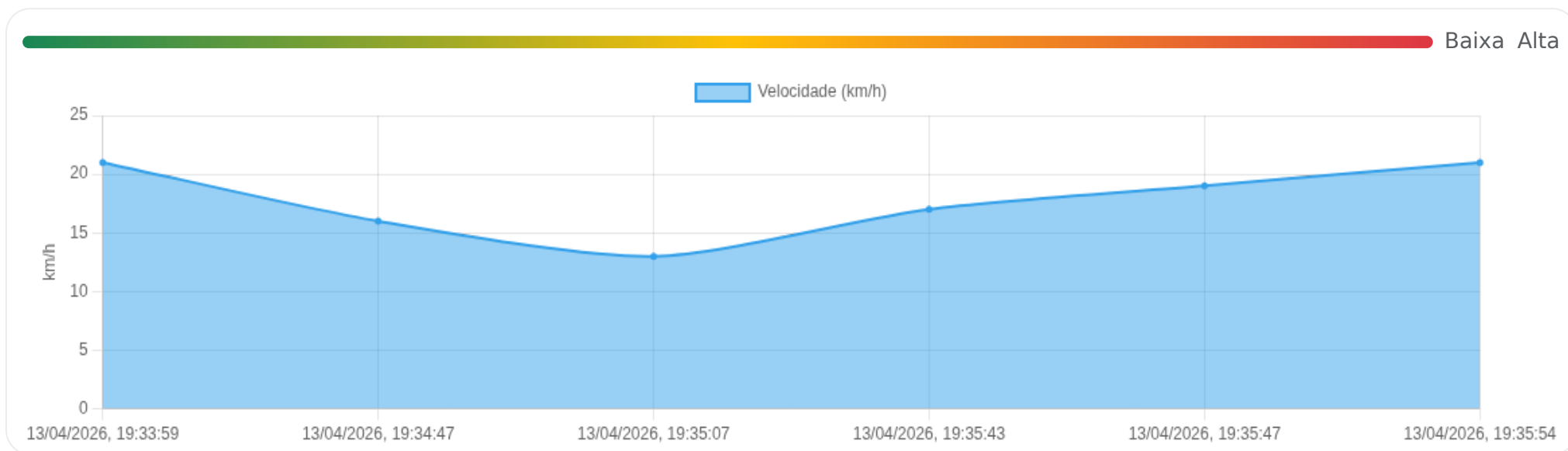
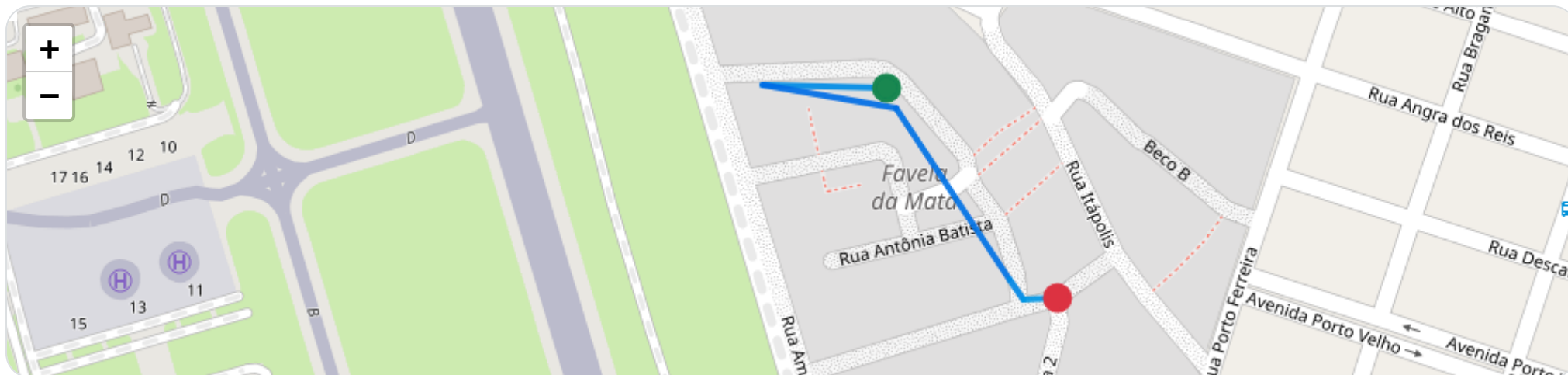
Parado: 0m

Vel. Máx: 21 km/h

**Início:** 13/04/2026, 19:33:57 **Fim:** 13/04/2026, 19:36:01 **Duração:** 2m **Distância:** 0.33 km **Vel. Máx:** 21 km/h

▶ **Partida:** Jardim Aeroporto, Ribeirão Preto, São Paulo

■ **Chegada:** Rua 2, Jardim Aeroporto, Ribeirão Preto, São Paulo



☰ **Posições**

Tabela completa da viagem.

Data/Hora	Vel. (km/h)	Lat/Lon	Endereço	Link
13/04/2026, 19:33:59	21	-21.13617, -47.77078	Jardim Aeroporto, Ribeirão Preto, São Paulo	Abrir
13/04/2026, 19:34:47	16	-21.13616, -47.77164	—	Abrir
13/04/2026, 19:35:07	13	-21.13631, -47.77071	—	Abrir
13/04/2026, 19:35:43	17	-21.13741, -47.76993	—	Abrir
13/04/2026, 19:35:47	19	-21.13754, -47.76984	—	Abrir
13/04/2026, 19:35:54	21	-21.13753, -47.76960	Rua 2, Jardim Aeroporto, Ribeirão Preto, São Paulo	Abrir

### Ⓜ Paradas

#	Início	Fim	Duração	Endereço	Maps
1	13/04/2026, 19:36:01	14/04/2026, 11:26:59	15h 50m	Rua 2, Jardim Aeroporto, Ribeirão Preto, São Paulo	Abrir

Paradas são detectadas quando o veículo fica parado por um tempo mínimo.

## Viagem #13

14/04/2026, 11:26:59 → 14/04/2026, 11:51:51

Distância: 1.79 km

Duração: 24m

Movendo: 3m 53s

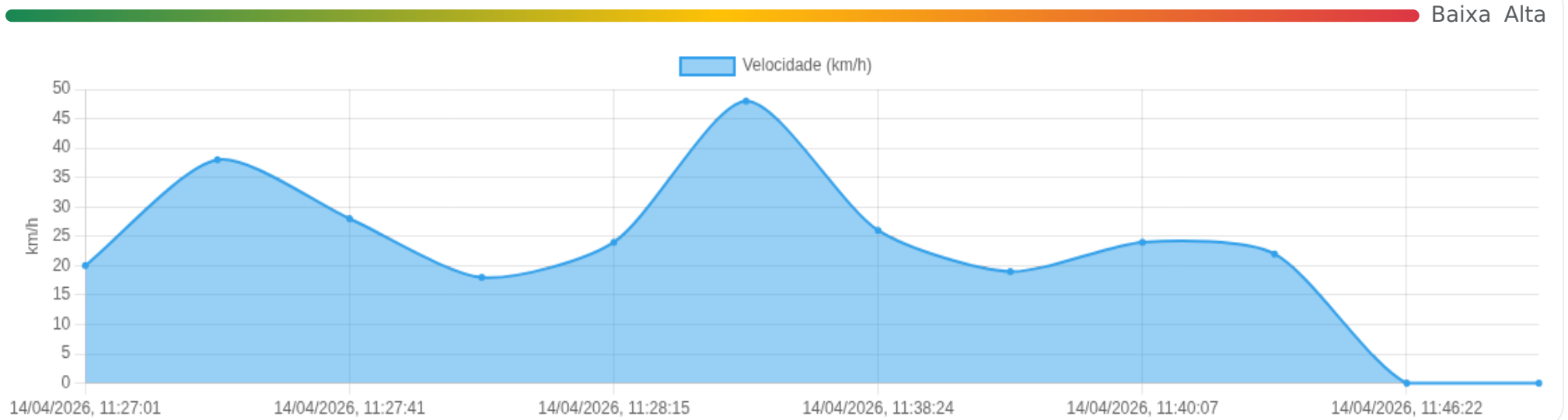
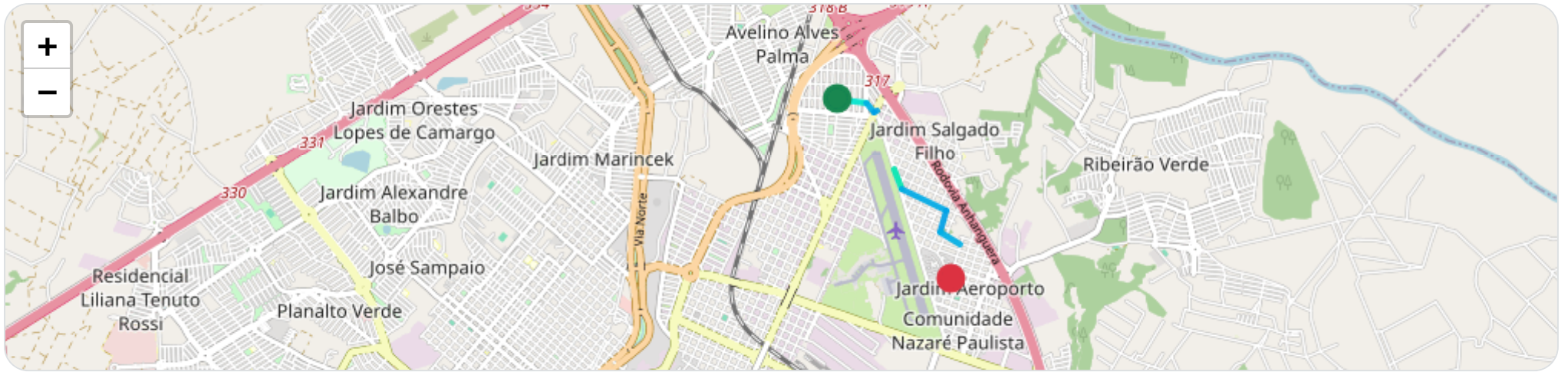
Parado: 5m 2s

Vel. Máx: 48 km/h

**Início:** 14/04/2026, 11:26:59 **Fim:** 14/04/2026, 11:51:51 **Duração:** 24m **Distância:** 1.79 km **Vel. Máx:** 48 km/h

► **Partida:** Rua Humberto Felloni, Quintino 1, Ribeirão Preto, São Paulo

■ **Chegada:** Rua Porto Ferreira, Jardim Aeroporto, Ribeirão Preto, São Paulo



☰ **Posições**

Tabela completa da viagem.

Data/Hora	Vel. (km/h)	Lat/Lon	Endereço	Link
14/04/2026, 11:27:01	20	-21.11960, -47.78126	Rua Humberto Felloni, Quintino 1, Ribeirão Preto, São Paulo	Abrir
14/04/2026, 11:27:07	38	-21.11969, -47.78067	—	Abrir
14/04/2026, 11:27:41	28	-21.12005, -47.77793	—	Abrir
14/04/2026, 11:28:09	18	-21.12101, -47.77710	—	Abrir
14/04/2026, 11:28:15	24	-21.12092, -47.77681	—	Abrir
14/04/2026, 11:38:01	48	-21.12693, -47.77489	Rua Americana, Jardim Salgado Filho, Ribeirão Preto, São Paulo	Abrir
14/04/2026, 11:38:24	26	-21.12895, -47.77400	—	Abrir
14/04/2026, 11:39:31	19	-21.13126, -47.76900	—	Abrir
14/04/2026, 11:40:07	24	-21.13355, -47.76975	—	Abrir
14/04/2026, 11:40:40	22	-21.13486, -47.76747	—	Abrir
14/04/2026, 11:46:22	0	-21.13823, -47.76853	Rua Porto Ferreira, Jardim Aeroporto, Ribeirão Preto, São Paulo	Abrir
14/04/2026, 11:46:24	0	-21.13823, -47.76853	Rua Porto Ferreira, Jardim Aeroporto, Ribeirão Preto, São Paulo	Abrir

## Ⓜ Paradas

#	Início	Fim	Duração	Endereço	Maps
1	14/04/2026, 11:51:51	14/04/2026, 12:26:44	34m 53s	Rua Porto Ferreira, Jardim Aeroporto, Ribeirão Preto, São Paulo	Abrir

Paradas são detectadas quando o veículo fica parado por um tempo mínimo.

📄 **Viagem #14** 14/04/2026, 12:26:44 → 14/04/2026, 13:11:31

**Distância:** 4.41 km

**Duração:** 44m

**Movendo:** 15m 29s

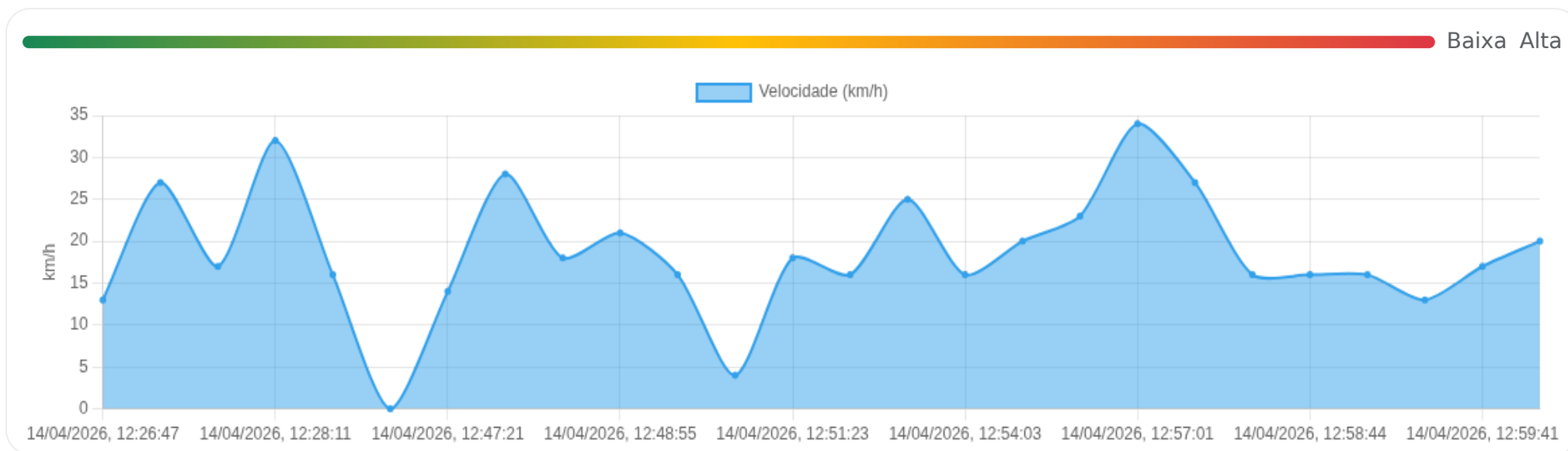
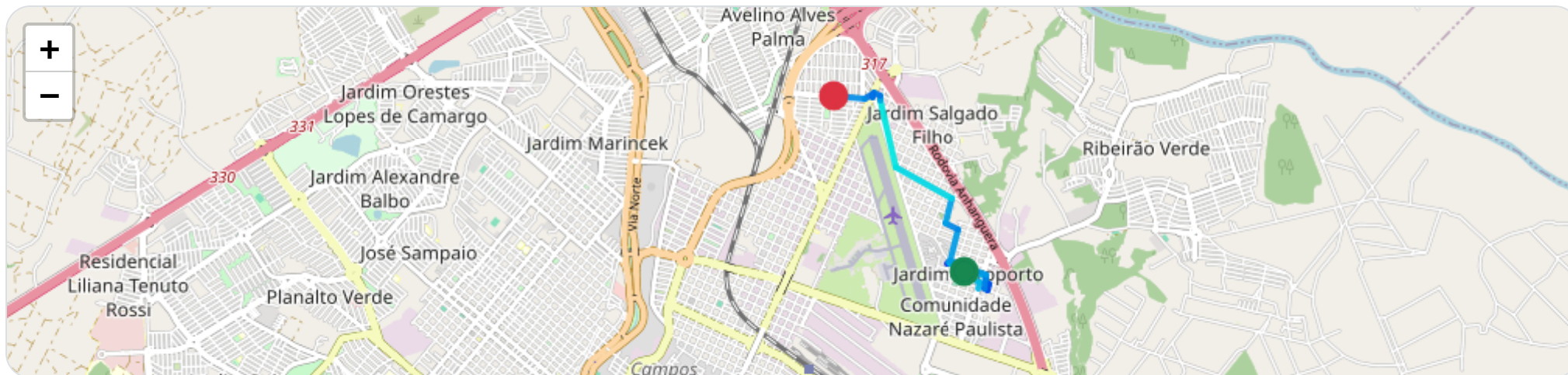
**Parado:** 5m 0s

**Vel. Máx:** 34 km/h

**Início:** 14/04/2026, 12:26:44 **Fim:** 14/04/2026, 13:11:31 **Duração:** 44m **Distância:** 4.41 km **Vel. Máx:** 34 km/h

▶ **Partida:** Rua Nazaré Paulista, Jardim Aeroporto, Ribeirão Preto, São Paulo

■ **Chegada:** Avenida Antônio da Costa Lima, Quintino 1, Ribeirão Preto, São Paulo



☰ **Posições**

Tabela completa da viagem.

<b>Data/Hora</b>	<b>Vel. (km/h)</b>	<b>Lat/Lon</b>	<b>Endereço</b>	<b>Link</b>
14/04/2026, 12:26:47	13	-21.13903, -47.76683	Rua Nazaré Paulista, Jardim Aeroporto, Ribeirão Preto, São Paulo	<a href="#">Abrir</a>
14/04/2026, 12:27:26	27	-21.13877, -47.76672	—	<a href="#">Abrir</a>
14/04/2026, 12:27:48	17	-21.13942, -47.76688	—	<a href="#">Abrir</a>
14/04/2026, 12:28:11	32	-21.14017, -47.76510	—	<a href="#">Abrir</a>
14/04/2026, 12:28:20	16	-21.14084, -47.76525	—	<a href="#">Abrir</a>
14/04/2026, 12:46:22	0	-21.13824, -47.76865	—	<a href="#">Abrir</a>
14/04/2026, 12:47:21	14	-21.13823, -47.76860	—	<a href="#">Abrir</a>
14/04/2026, 12:47:42	28	-21.13824, -47.76830	—	<a href="#">Abrir</a>
14/04/2026, 12:48:42	18	-21.13957, -47.76435	Estrada das Palmeiras, Jardim Aeroporto, Ribeirão Preto, São Paulo	<a href="#">Abrir</a>
14/04/2026, 12:48:55	21	-21.14023, -47.76442	—	<a href="#">Abrir</a>
14/04/2026, 12:49:03	16	-21.14040, -47.76406	—	<a href="#">Abrir</a>
14/04/2026, 12:51:03	4	-21.14100, -47.76424	—	<a href="#">Abrir</a>
14/04/2026, 12:51:23	18	-21.14083, -47.76453	—	<a href="#">Abrir</a>
14/04/2026, 12:51:48	16	-21.13951, -47.76437	—	<a href="#">Abrir</a>
14/04/2026, 12:53:18	25	-21.13801, -47.76836	Rua Porto Ferreira, Jardim Aeroporto, Ribeirão Preto, São Paulo	<a href="#">Abrir</a>
14/04/2026, 12:54:03	16	-21.13482, -47.76750	—	<a href="#">Abrir</a>
14/04/2026, 12:54:21	20	-21.13422, -47.76885	—	<a href="#">Abrir</a>
14/04/2026, 12:55:01	23	-21.13160, -47.76821	—	<a href="#">Abrir</a>
14/04/2026, 12:57:01	34	-21.12833, -47.77439	—	<a href="#">Abrir</a>
14/04/2026, 12:58:20	27	-21.12149, -47.77615	Rua Caçapava, Quintino 1, Ribeirão Preto, São Paulo	<a href="#">Abrir</a>
14/04/2026, 12:58:25	16	-21.12098, -47.77604	—	<a href="#">Abrir</a>
14/04/2026, 12:58:44	16	-21.12074, -47.77683	—	<a href="#">Abrir</a>

Data/Hora	Vel. (km/h)	Lat/Lon	Endereço	Link
14/04/2026, 12:59:09	16	-21.12111, -47.77704	—	Abrir
14/04/2026, 12:59:26	13	-21.12093, -47.77704	—	Abrir
14/04/2026, 12:59:41	17	-21.12132, -47.77787	—	Abrir
14/04/2026, 13:00:18	20	-21.12097, -47.78121	Avenida Antônio da Costa Lima, Quintino 1, Ribeirão Preto, São Paulo	Abrir

## ⓘ Paradas

#	Início	Fim	Duração	Endereço	Maps
Nenhuma parada registrada.					

Paradas são detectadas quando o veículo fica parado por um tempo mínimo.

Viagem #15

14/04/2026, 13:13:07 → 14/04/2026, 13:49:09

Distância: 2.28 km

Duração: 36m

Movendo: 5m 35s

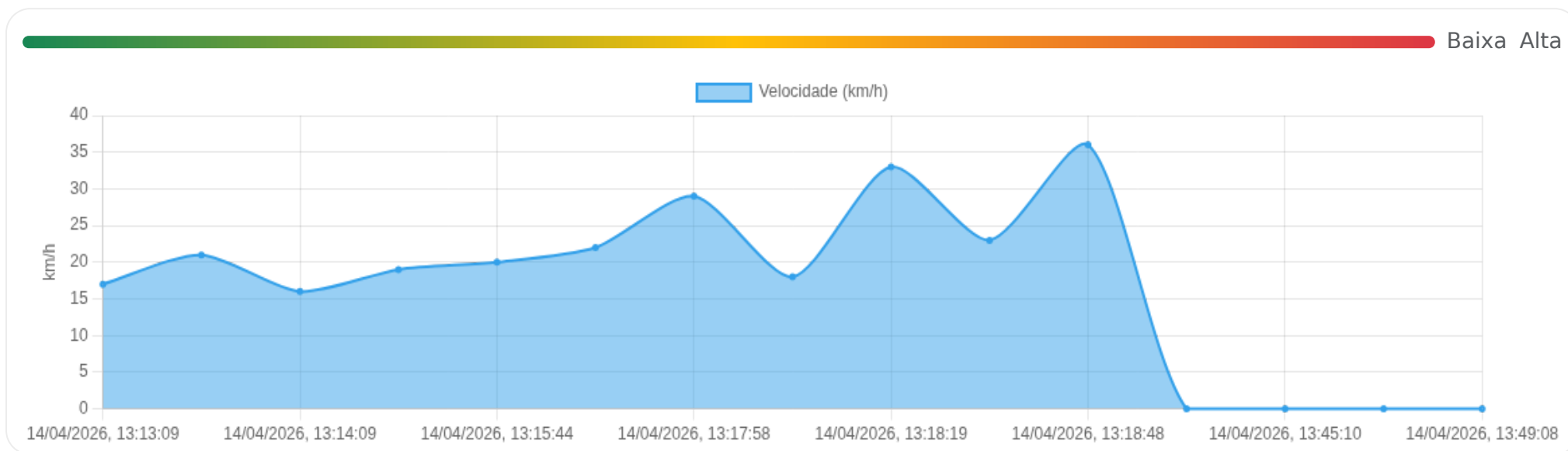
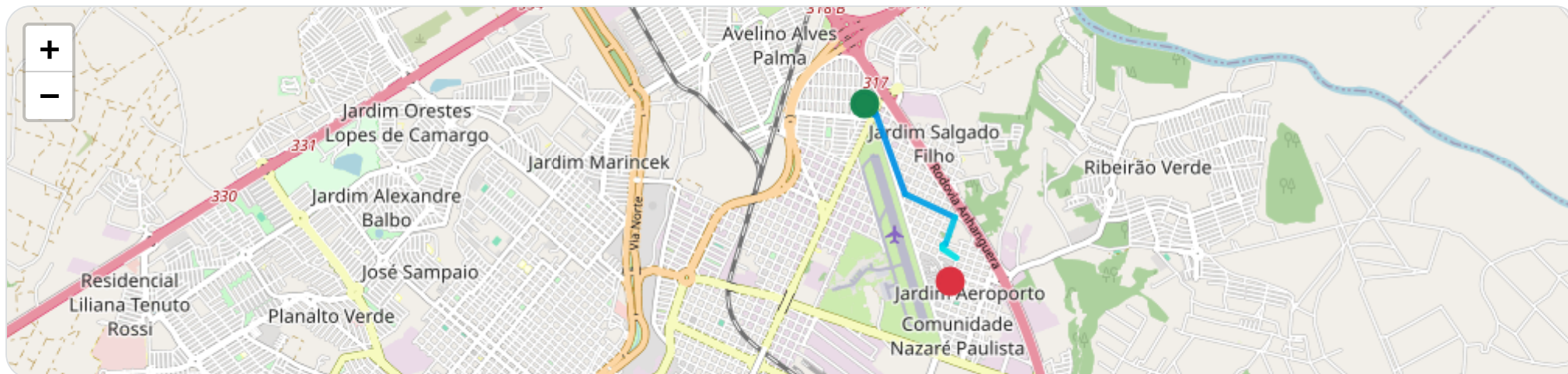
Parado: 9m 0s

Vel. Máx: 36 km/h

**Início:** 14/04/2026, 13:13:07 **Fim:** 14/04/2026, 13:49:09 **Duração:** 36m **Distância:** 2.28 km **Vel. Máx:** 36 km/h

► **Partida:** Avenida José Luiz Pavanelli, Quintino 1, Ribeirão Preto, São Paulo

■ **Chegada:** Rua Porto Ferreira, Jardim Aeroporto, Ribeirão Preto, São Paulo



☰ **Posições**

Tabela completa da viagem.

Data/Hora	Vel. (km/h)	Lat/Lon	Endereço	Link
14/04/2026, 13:13:09	17	-21.11993, -47.77805	Avenida José Luiz Pavanelli, Quintino 1, Ribeirão Preto, São Paulo	Abrir
14/04/2026, 13:14:04	21	-21.12095, -47.77704	—	Abrir
14/04/2026, 13:14:09	16	-21.12083, -47.77691	—	Abrir
14/04/2026, 13:14:11	19	-21.12087, -47.77684	—	Abrir
14/04/2026, 13:15:44	20	-21.12921, -47.77350	—	Abrir
14/04/2026, 13:17:15	22	-21.13165, -47.76812	Rua Ariranha, Jardim Salgado Filho, Ribeirão Preto, São Paulo	Abrir
14/04/2026, 13:17:58	29	-21.13426, -47.76910	—	Abrir
14/04/2026, 13:18:07	18	-21.13426, -47.76904	—	Abrir
14/04/2026, 13:18:19	33	-21.13445, -47.76940	—	Abrir
14/04/2026, 13:18:21	23	-21.13481, -47.76948	—	Abrir
14/04/2026, 13:18:48	36	-21.13569, -47.76779	—	Abrir
14/04/2026, 13:45:08	0	-21.13802, -47.76863	Rua Itápolis, Jardim Aeroporto, Ribeirão Preto, São Paulo	Abrir
14/04/2026, 13:45:10	0	-21.13802, -47.76863	Rua Itápolis, Jardim Aeroporto, Ribeirão Preto, São Paulo	Abrir
14/04/2026, 13:47:08	0	-21.13807, -47.76860	Rua Porto Ferreira, Jardim Aeroporto, Ribeirão Preto, São Paulo	Abrir
14/04/2026, 13:49:08	0	-21.13807, -47.76860	Rua Porto Ferreira, Jardim Aeroporto, Ribeirão Preto, São Paulo	Abrir

## Ⓜ Paradas

#	Início	Fim	Duração	Endereço	Maps
1	14/04/2026, 13:45:08	14/04/2026, 13:49:08	4m 0s	Rua Itápolis, Jardim Aeroporto, Ribeirão Preto, São Paulo	Abrir

Paradas são detectadas quando o veículo fica parado por um tempo mínimo.

📄 **Viagem #16** 14/04/2026, 13:50:13 → 14/04/2026, 14:24:37

**Distância:** 15.56 km

**Duração:** 34m

**Movendo:** 23m 55s

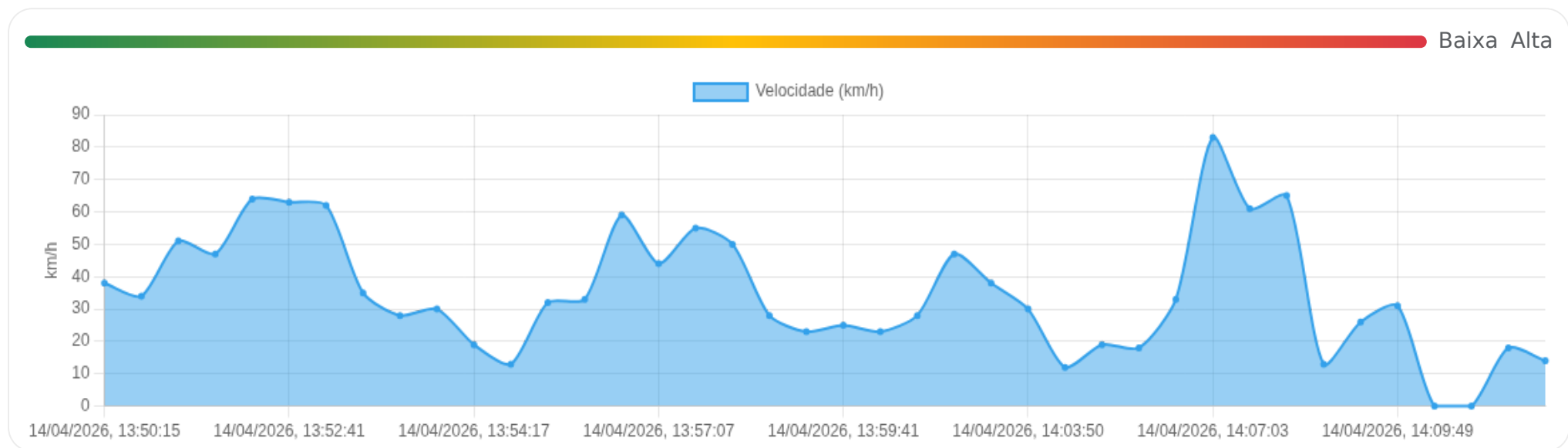
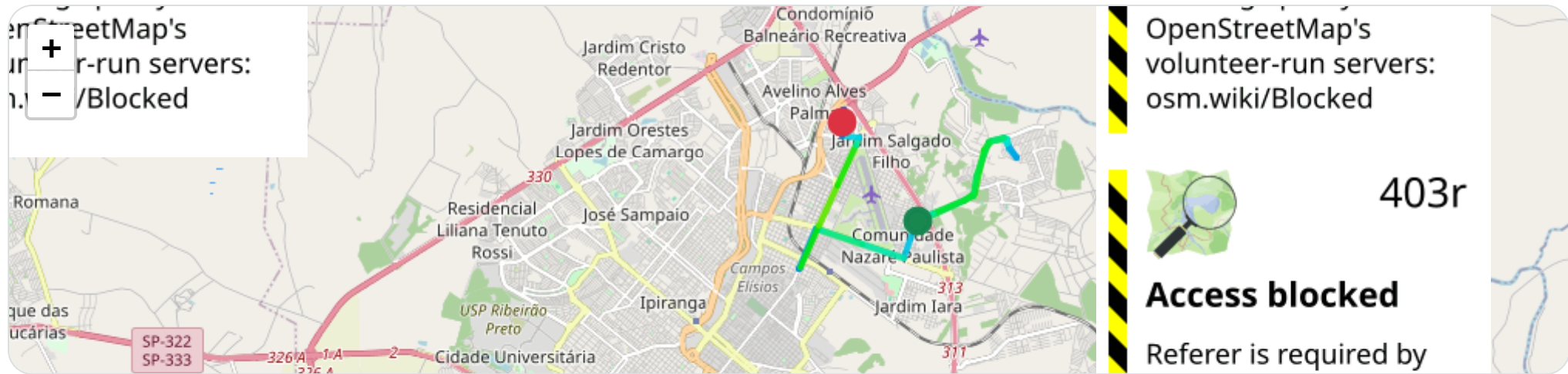
**Parado:** 2m 1s

**Vel. Máx:** 83 km/h

**Início:** 14/04/2026, 13:50:13 **Fim:** 14/04/2026, 14:24:37 **Duração:** 34m **Distância:** 15.56 km **Vel. Máx:** 83 km/h

▶ **Partida:** Avenida Recife, Jardim Aeroporto, Ribeirão Preto, São Paulo

■ **Chegada:** Rua Ângelo Mattioli, Quintino 1, Ribeirão Preto, São Paulo



☰ **Posições**

Tabela completa da viagem.

<b>Data/Hora</b>	<b>Vel. (km/h)</b>	<b>Lat/Lon</b>	<b>Endereço</b>	<b>Link</b>
14/04/2026, 13:50:15	<b>38</b>	-21.13852, -47.76439	Avenida Recife, Jardim Aeroporto, Ribeirão Preto, São Paulo	<a href="#">Abrir</a>
14/04/2026, 13:50:21	<b>34</b>	-21.13804, -47.76400	—	<a href="#">Abrir</a>
14/04/2026, 13:50:33	<b>51</b>	-21.13816, -47.76290	—	<a href="#">Abrir</a>
14/04/2026, 13:51:27	<b>47</b>	-21.13452, -47.75412	—	<a href="#">Abrir</a>
14/04/2026, 13:51:51	<b>64</b>	-21.13283, -47.75187	—	<a href="#">Abrir</a>
14/04/2026, 13:52:41	<b>63</b>	-21.12404, -47.74961	—	<a href="#">Abrir</a>
14/04/2026, 13:52:58	<b>62</b>	-21.12189, -47.74792	—	<a href="#">Abrir</a>
14/04/2026, 13:53:23	<b>35</b>	-21.12152, -47.74458	—	<a href="#">Abrir</a>
14/04/2026, 13:53:41	<b>28</b>	-21.12325, -47.74403	—	<a href="#">Abrir</a>
14/04/2026, 13:53:48	<b>30</b>	-21.12359, -47.74434	—	<a href="#">Abrir</a>
14/04/2026, 13:54:17	<b>19</b>	-21.12561, -47.74263	Rua Farait Caixe, Ribeirão Verde, Ribeirão Preto, São Paulo	<a href="#">Abrir</a>
14/04/2026, 13:54:45	<b>13</b>	-21.12563, -47.74255	—	<a href="#">Abrir</a>
14/04/2026, 13:55:31	<b>32</b>	-21.12265, -47.74466	—	<a href="#">Abrir</a>

<b>Data/Hora</b>	<b>Vel. (km/h)</b>	<b>Lat/Lon</b>	<b>Endereço</b>	<b>Link</b>
14/04/2026, 13:55:52	33	-21.12129, -47.74534	—	<a href="#">Abrir</a>
14/04/2026, 13:56:17	59	-21.12235, -47.74878	—	<a href="#">Abrir</a>
14/04/2026, 13:57:07	44	-21.12922, -47.75126	—	<a href="#">Abrir</a>
14/04/2026, 13:58:11	55	-21.13337, -47.75225	—	<a href="#">Abrir</a>
14/04/2026, 13:59:09	50	-21.13692, -47.76104	Avenida Antônia Mugnatto Marincek, Jardim Aeroporto, Ribeirão Preto, São Paulo	<a href="#">Abrir</a>
14/04/2026, 13:59:31	28	-21.13807, -47.76299	—	<a href="#">Abrir</a>
14/04/2026, 13:59:37	23	-21.13805, -47.76342	—	<a href="#">Abrir</a>
14/04/2026, 13:59:41	25	-21.13811, -47.76362	—	<a href="#">Abrir</a>
14/04/2026, 13:59:52	23	-21.13808, -47.76430	—	<a href="#">Abrir</a>
14/04/2026, 14:01:03	28	-21.14644, -47.76745	—	<a href="#">Abrir</a>
14/04/2026, 14:02:09	47	-21.14348, -47.77671	—	<a href="#">Abrir</a>
14/04/2026, 14:03:49	38	-21.14048, -47.78598	Avenida Thomas Alberto Whately, Jardim Salgado Filho, Ribeirão Preto, São Paulo	<a href="#">Abrir</a>
14/04/2026, 14:03:50	30	-21.14007, -47.78698	—	<a href="#">Abrir</a>

Data/Hora	Vel. (km/h)	Lat/Lon	Endereço	Link
14/04/2026, 14:05:15	12	-21.14868, -47.79086	—	<a href="#">Abrir</a>
14/04/2026, 14:05:17	19	-21.14870, -47.79079	—	<a href="#">Abrir</a>
14/04/2026, 14:05:56	18	-21.14825, -47.79056	—	<a href="#">Abrir</a>
14/04/2026, 14:05:59	33	-21.14811, -47.79051	—	<a href="#">Abrir</a>
14/04/2026, 14:07:03	83	-21.13955, -47.78628	—	<a href="#">Abrir</a>
14/04/2026, 14:08:00	61	-21.13131, -47.78221	Avenida Brasil, Quintino 1, Ribeirão Preto, São Paulo	<a href="#">Abrir</a>
14/04/2026, 14:09:00	65	-21.12292, -47.77802	—	<a href="#">Abrir</a>
14/04/2026, 14:09:15	13	-21.12141, -47.77734	—	<a href="#">Abrir</a>
14/04/2026, 14:09:17	26	-21.12140, -47.77745	—	<a href="#">Abrir</a>
14/04/2026, 14:09:49	31	-21.12092, -47.78129	—	<a href="#">Abrir</a>
14/04/2026, 14:11:46	0	-21.11554, -47.78108	Rua Humberto Felloni, Quintino 1, Ribeirão Preto, São Paulo	<a href="#">Abrir</a>
14/04/2026, 14:13:47	0	-21.11554, -47.78108	Rua Humberto Felloni, Quintino 1, Ribeirão Preto, São Paulo	<a href="#">Abrir</a>
14/04/2026, 14:15:48	18	-21.11553, -47.78108	—	<a href="#">Abrir</a>

Data/Hora	Vel. (km/h)	Lat/Lon	Endereço	Link
14/04/2026, 14:16:23	14	-21.11813, -47.78111	Rua Ângelo Mattioli, Quintino 1, Ribeirão Preto, São Paulo	Abrir

## Ⓜ Paradas

#	Início	Fim	Duração	Endereço	Maps
1	14/04/2026, 14:24:37	14/04/2026, 14:29:49	5m 12s	Rua Ângelo Mattioli, Quintino 1, Ribeirão Preto, São Paulo	Abrir

Paradas são detectadas quando o veículo fica parado por um tempo mínimo.

## Viagem #17

14/04/2026, 14:29:49 → 14/04/2026, 17:21:02

Distância: 29.76 km

Duração: 2h 51m

Movendo: 55m 23s

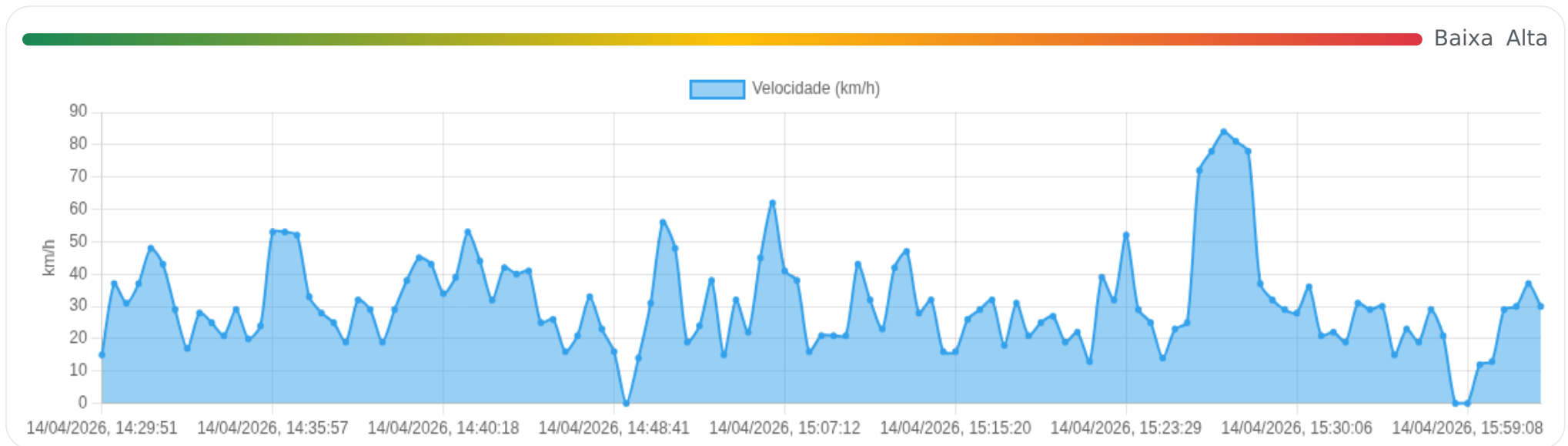
Parado: 12m 0s

Vel. Máx: 84 km/h

**Início:** 14/04/2026, 14:29:49 **Fim:** 14/04/2026, 17:21:02 **Duração:** 2h 51m **Distância:** 29.76 km **Vel. Máx:** 84 km/h














► **Partida:** Avenida Antônio da Costa Lima, Quintino 1, Ribeirão Preto, São Paulo

■ **Chegada:** Rua Porto Ferreira, Jardim Aeroporto, Ribeirão Preto, São Paulo



☰ **Posições**














Tabela completa da viagem.

<b>Data/Hora</b>	<b>Vel. (km/h)</b>	<b>Lat/Lon</b>	<b>Endereço</b>	<b>Link</b>
14/04/2026, 14:29:51		-21.12108, -47.78014	Avenida Antônio da Costa Lima, Quintino 1, Ribeirão Preto, São Paulo	<a href="#">Abrir</a>
14/04/2026, 14:30:06		-21.12136, -47.78135	—	<a href="#">Abrir</a>
14/04/2026, 14:30:30		-21.12354, -47.78176	—	<a href="#">Abrir</a>
14/04/2026, 14:30:57		-21.12316, -47.78406	—	<a href="#">Abrir</a>
14/04/2026, 14:32:07		-21.11629, -47.78316	—	<a href="#">Abrir</a>
14/04/2026, 14:32:32		-21.11515, -47.78010	—	<a href="#">Abrir</a>
14/04/2026, 14:32:36		-21.11532, -47.77983	—	<a href="#">Abrir</a>
14/04/2026, 14:33:56		-21.11813, -47.77995	Rua Rosa Breciani Farnochi, Quintino 1, Ribeirão Preto, São Paulo	<a href="#">Abrir</a>
14/04/2026, 14:33:57		-21.11819, -47.78010	—	<a href="#">Abrir</a>
14/04/2026, 14:34:30		-21.11815, -47.78368	—	<a href="#">Abrir</a>
14/04/2026, 14:34:55		-21.12071, -47.78390	—	<a href="#">Abrir</a>
14/04/2026, 14:35:17		-21.12093, -47.78538	—	<a href="#">Abrir</a>
14/04/2026, 14:35:37		-21.12315, -47.78575	—	<a href="#">Abrir</a>

<b>Data/Hora</b>	<b>Vel. (km/h)</b>	<b>Lat/Lon</b>	<b>Endereço</b>	<b>Link</b>
14/04/2026, 14:35:39	24	-21.12308, -47.78583	—	<a href="#">Abrir</a>
14/04/2026, 14:35:57	53	-21.12141, -47.78617	—	<a href="#">Abrir</a>
14/04/2026, 14:35:59	53	-21.12161, -47.78667	—	<a href="#">Abrir</a>
14/04/2026, 14:36:04	52	-21.12213, -47.78676	—	<a href="#">Abrir</a>
14/04/2026, 14:36:13	33	-21.12281, -47.78692	—	<a href="#">Abrir</a>
14/04/2026, 14:36:28	28	-21.12221, -47.78817	—	<a href="#">Abrir</a>
14/04/2026, 14:37:31	25	-21.11343, -47.78541	—	<a href="#">Abrir</a>
14/04/2026, 14:37:33	19	-21.11338, -47.78543	—	<a href="#">Abrir</a>
14/04/2026, 14:38:16	32	-21.11369, -47.78697	Rua José Benedito da Silva, Avelino Alves Palma, Ribeirão Preto, São Paulo	<a href="#">Abrir</a>
14/04/2026, 14:38:26	29	-21.11304, -47.78738	—	<a href="#">Abrir</a>
14/04/2026, 14:38:44	19	-21.11357, -47.78896	—	<a href="#">Abrir</a>
14/04/2026, 14:39:02	29	-21.11240, -47.78945	—	<a href="#">Abrir</a>
14/04/2026, 14:39:14	38	-21.11131, -47.78907	—	<a href="#">Abrir</a>

<b>Data/Hora</b>	<b>Vel. (km/h)</b>	<b>Lat/Lon</b>	<b>Endereço</b>	<b>Link</b>
14/04/2026, 14:39:20	45	-21.11111, -47.78970	—	<a href="#">Abrir</a>
14/04/2026, 14:39:37	43	-21.11213, -47.79139	—	<a href="#">Abrir</a>
14/04/2026, 14:40:18	34	-21.11434, -47.79483	—	<a href="#">Abrir</a>
14/04/2026, 14:40:31	39	-21.11478, -47.79581	—	<a href="#">Abrir</a>
14/04/2026, 14:41:48	53	-21.11849, -47.80260	—	<a href="#">Abrir</a>
14/04/2026, 14:41:53	44	-21.11821, -47.80358	—	<a href="#">Abrir</a>
14/04/2026, 14:42:00	32	-21.11858, -47.80383	—	<a href="#">Abrir</a>
14/04/2026, 14:42:37	42	-21.12211, -47.80596	Avenida José de Laurentis, Jardim Marincek, Ribeirão Preto, São Paulo	<a href="#">Abrir</a>
14/04/2026, 14:42:45	40	-21.12276, -47.80640	—	<a href="#">Abrir</a>
14/04/2026, 14:44:04	41	-21.13131, -47.80873	—	<a href="#">Abrir</a>
14/04/2026, 14:44:49	25	-21.13441, -47.81164	—	<a href="#">Abrir</a>
14/04/2026, 14:45:18	26	-21.13297, -47.81382	—	<a href="#">Abrir</a>
14/04/2026, 14:46:06	16	-21.13563, -47.81579	—	<a href="#">Abrir</a>

Data/Hora	Vel. (km/h)	Lat/Lon	Endereço	Link
14/04/2026, 14:47:25	21	-21.13955, -47.81104	Rua Porto Seguro, Vila Pompéia, Ribeirão Preto, São Paulo	<a href="#">Abrir</a>
14/04/2026, 14:48:08	33	-21.14230, -47.81326	—	<a href="#">Abrir</a>
14/04/2026, 14:48:33	23	-21.14331, -47.81190	—	<a href="#">Abrir</a>
14/04/2026, 14:48:41	16	-21.14270, -47.81146	—	<a href="#">Abrir</a>
14/04/2026, 14:58:38	0	-21.16927, -47.81113	Avenida Doutor Francisco Junqueira, Centro, Ribeirão Preto, São Paulo	<a href="#">Abrir</a>
14/04/2026, 14:58:45	14	-21.16927, -47.81113	Avenida Doutor Francisco Junqueira, Centro, Ribeirão Preto, São Paulo	<a href="#">Abrir</a>
14/04/2026, 15:00:44	31	-21.17386, -47.80505	—	<a href="#">Abrir</a>
14/04/2026, 15:02:03	56	-21.18189, -47.80020	—	<a href="#">Abrir</a>
14/04/2026, 15:03:24	48	-21.19099, -47.79786	Avenida Doutor Francisco Junqueira, Vila Seixas, Ribeirão Preto, São Paulo	<a href="#">Abrir</a>
14/04/2026, 15:04:09	19	-21.19322, -47.79794	—	<a href="#">Abrir</a>
14/04/2026, 15:04:16	24	-21.19293, -47.79774	—	<a href="#">Abrir</a>
14/04/2026, 15:04:20	38	-21.19332, -47.79749	—	<a href="#">Abrir</a>
14/04/2026, 15:04:36	15	-21.19459, -47.79737	—	<a href="#">Abrir</a>

<b>Data/Hora</b>	<b>Vel. (km/h)</b>	<b>Lat/Lon</b>	<b>Endereço</b>	<b>Link</b>
14/04/2026, 15:04:40		-21.19445, -47.79779	—	<a href="#">Abrir</a>
14/04/2026, 15:04:46		-21.19444, -47.79806	—	<a href="#">Abrir</a>
14/04/2026, 15:04:55		-21.19509, -47.79750	—	<a href="#">Abrir</a>
14/04/2026, 15:05:59		-21.20060, -47.78941	—	<a href="#">Abrir</a>
14/04/2026, 15:07:12		-21.20335, -47.78076	—	<a href="#">Abrir</a>
14/04/2026, 15:07:21		-21.20337, -47.77994	—	<a href="#">Abrir</a>
14/04/2026, 15:08:56		-21.20401, -47.77688	Avenida Costábile Romano, Ribeirânia, Ribeirão Preto, São Paulo	<a href="#">Abrir</a>
14/04/2026, 15:09:03		-21.20395, -47.77683	—	<a href="#">Abrir</a>
14/04/2026, 15:10:10		-21.20306, -47.77989	—	<a href="#">Abrir</a>
14/04/2026, 15:10:18		-21.20299, -47.78037	—	<a href="#">Abrir</a>
14/04/2026, 15:10:39		-21.20202, -47.78083	—	<a href="#">Abrir</a>
14/04/2026, 15:11:33		-21.19412, -47.77660	—	<a href="#">Abrir</a>
14/04/2026, 15:11:45		-21.19378, -47.77557	—	<a href="#">Abrir</a>

<b>Data/Hora</b>	<b>Vel. (km/h)</b>	<b>Lat/Lon</b>	<b>Endereço</b>	<b>Link</b>
14/04/2026, 15:11:52	42	-21.19327, -47.77562	—	<a href="#">Abrir</a>
14/04/2026, 15:11:56	47	-21.19299, -47.77600	—	<a href="#">Abrir</a>
14/04/2026, 15:12:10	28	-21.19245, -47.77705	—	<a href="#">Abrir</a>
14/04/2026, 15:12:57	32	-21.18867, -47.77842	Rua Guilherme Marconi, Jardim Zara, Ribeirão Preto, São Paulo	<a href="#">Abrir</a>
14/04/2026, 15:14:40	16	-21.18566, -47.77571	—	<a href="#">Abrir</a>
14/04/2026, 15:15:20	16	-21.18482, -47.77681	—	<a href="#">Abrir</a>
14/04/2026, 15:16:10	26	-21.18792, -47.77966	—	<a href="#">Abrir</a>
14/04/2026, 15:17:13	29	-21.18991, -47.77793	—	<a href="#">Abrir</a>
14/04/2026, 15:17:14	32	-21.18932, -47.77717	—	<a href="#">Abrir</a>
14/04/2026, 15:17:33	18	-21.19053, -47.77170	Rua Expedicionário Elizaldo Chrisostomo, Lagoinha, Ribeirão Preto, São Paulo	<a href="#">Abrir</a>
14/04/2026, 15:17:43	31	-21.19110, -47.77183	—	<a href="#">Abrir</a>
14/04/2026, 15:18:01	21	-21.19162, -47.77111	—	<a href="#">Abrir</a>
14/04/2026, 15:19:42	25	-21.19482, -47.77375	—	<a href="#">Abrir</a>

<b>Data/Hora</b>	<b>Vel. (km/h)</b>	<b>Lat/Lon</b>	<b>Endereço</b>	<b>Link</b>
14/04/2026, 15:19:48	27	-21.19444, -47.77401	—	<a href="#">Abrir</a>
14/04/2026, 15:20:40	19	-21.19057, -47.77091	—	<a href="#">Abrir</a>
14/04/2026, 15:20:56	22	-21.19078, -47.76990	—	<a href="#">Abrir</a>
14/04/2026, 15:22:31	13	-21.19566, -47.76296	Avenida Presidente Kennedy, Parque Industrial Lagoinha, Ribeirão Preto, São Paulo	<a href="#">Abrir</a>
14/04/2026, 15:22:34	39	-21.19545, -47.76271	—	<a href="#">Abrir</a>
14/04/2026, 15:23:27	32	-21.19397, -47.76133	—	<a href="#">Abrir</a>
14/04/2026, 15:23:29	52	-21.19362, -47.76022	—	<a href="#">Abrir</a>
14/04/2026, 15:23:42	29	-21.18948, -47.76064	—	<a href="#">Abrir</a>
14/04/2026, 15:24:31	25	-21.18824, -47.75709	—	<a href="#">Abrir</a>
14/04/2026, 15:24:40	14	-21.18860, -47.75683	—	<a href="#">Abrir</a>
14/04/2026, 15:24:46	23	-21.18844, -47.75663	—	<a href="#">Abrir</a>
14/04/2026, 15:24:48	25	-21.18821, -47.75662	—	<a href="#">Abrir</a>
14/04/2026, 15:26:09	72	-21.17896, -47.75679	—	<a href="#">Abrir</a>

Data/Hora	Vel. (km/h)	Lat/Lon	Endereço	Link
14/04/2026, 15:26:58	78	-21.16959, -47.75629	Rodovia Anhanguera, Jardim Interlagos, Ribeirão Preto, São Paulo	Abrir
14/04/2026, 15:27:44	84	-21.16012, -47.75617	—	Abrir
14/04/2026, 15:28:28	81	-21.15136, -47.75747	—	Abrir
14/04/2026, 15:29:13	78	-21.14253, -47.76036	—	Abrir
14/04/2026, 15:29:46	37	-21.13792, -47.76203	—	Abrir
14/04/2026, 15:29:51	32	-21.13762, -47.76208	—	Abrir
14/04/2026, 15:30:02	29	-21.13805, -47.76299	—	Abrir
14/04/2026, 15:30:06	28	-21.13800, -47.76329	—	Abrir
14/04/2026, 15:30:28	36	-21.13779, -47.76471	—	Abrir
14/04/2026, 15:30:52	21	-21.13723, -47.76611	—	Abrir
14/04/2026, 15:31:15	22	-21.13539, -47.76560	Rua Nazaré Paulista, Jardim Aeroporto, Ribeirão Preto, São Paulo	Abrir
14/04/2026, 15:32:00	19	-21.13417, -47.76890	—	Abrir
14/04/2026, 15:32:03	31	-21.13396, -47.76903	—	Abrir

<b>Data/Hora</b>	<b>Vel. (km/h)</b>	<b>Lat/Lon</b>	<b>Endereço</b>	<b>Link</b>
14/04/2026, 15:32:18	29	-21.13399, -47.76927	—	<a href="#">Abrir</a>
14/04/2026, 15:32:19	30	-21.13391, -47.76958	—	<a href="#">Abrir</a>
14/04/2026, 15:32:32	15	-21.13331, -47.77095	—	<a href="#">Abrir</a>
14/04/2026, 15:33:17	23	-21.13215, -47.77044	—	<a href="#">Abrir</a>
14/04/2026, 15:33:34	19	-21.13323, -47.77098	—	<a href="#">Abrir</a>
14/04/2026, 15:33:38	29	-21.13342, -47.77075	—	<a href="#">Abrir</a>
14/04/2026, 15:34:18	21	-21.13490, -47.76745	—	<a href="#">Abrir</a>
14/04/2026, 15:57:08	0	-21.13619, -47.77191	Rua Americana, Jardim Salgado Filho, Ribeirão Preto, São Paulo	<a href="#">Abrir</a>
14/04/2026, 15:59:08	0	-21.13619, -47.77196	—	<a href="#">Abrir</a>
14/04/2026, 15:59:31	12	-21.13615, -47.77190	—	<a href="#">Abrir</a>
14/04/2026, 16:00:06	13	-21.13568, -47.77096	—	<a href="#">Abrir</a>
14/04/2026, 16:00:12	29	-21.13549, -47.77086	—	<a href="#">Abrir</a>
14/04/2026, 16:00:20	30	-21.13566, -47.77004	—	<a href="#">Abrir</a>

Data/Hora	Vel. (km/h)	Lat/Lon	Endereço	Link
14/04/2026, 16:00:24	37	-21.13554, -47.76975	—	Abrir
14/04/2026, 16:00:48	30	-21.13626, -47.76793	Rua Porto Ferreira, Jardim Aeroporto, Ribeirão Preto, São Paulo	Abrir

## Ⓜ Paradas

#	Início	Fim	Duração	Endereço	Maps
Nenhuma parada registrada.					

Paradas são detectadas quando o veículo fica parado por um tempo mínimo.

## Viagem #18

14/04/2026, 17:24:00 → 14/04/2026, 18:52:26

Distância: 8.37 km

Duração: 1h 28m

Movendo: 17m 42s

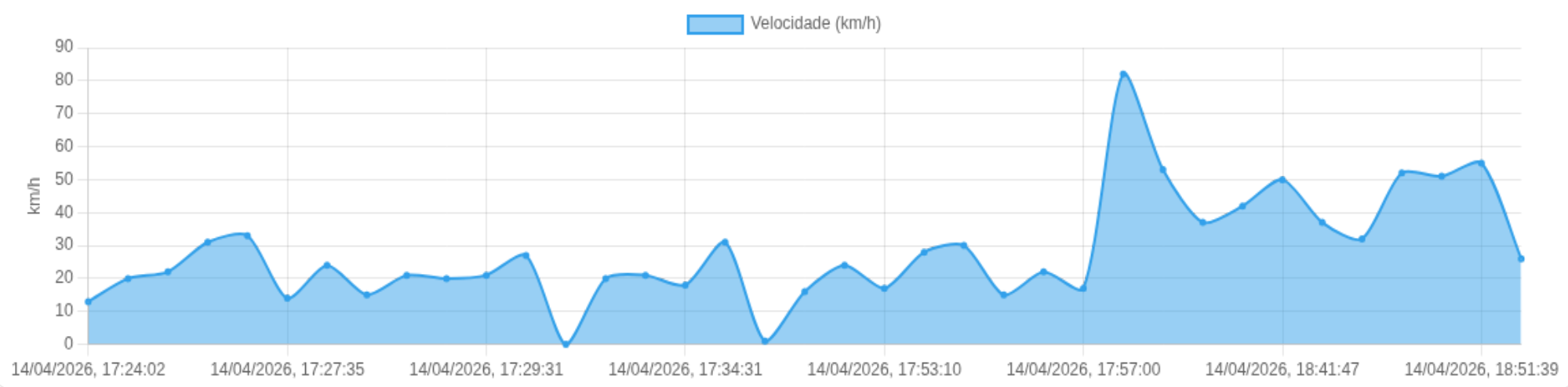
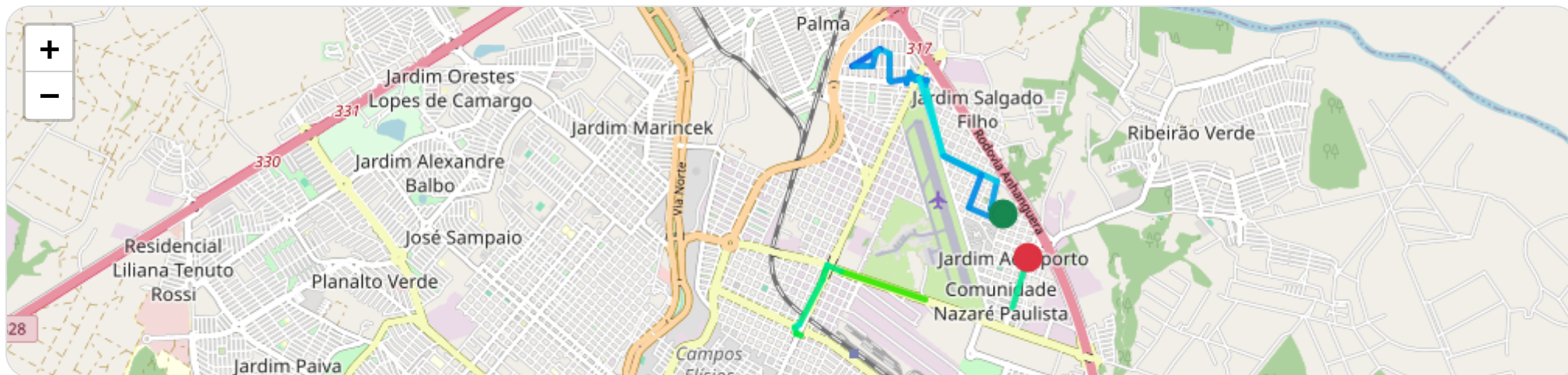
Parado: 5m 0s

Vel. Máx: 82 km/h

**Início:** 14/04/2026, 17:24:00 **Fim:** 14/04/2026, 18:52:26 **Duração:** 1h 28m **Distância:** 8.37 km **Vel. Máx:** 82 km/h

► **Partida:** Rua Porto Ferreira, Jardim Aeroporto, Ribeirão Preto, São Paulo

■ **Chegada:** Rua Pirassununga, Jardim Aeroporto, Ribeirão Preto, São Paulo



☰ **Posições**

Tabela completa da viagem.

Data/Hora	Vel. (km/h)	Lat/Lon	Endereço	Link
14/04/2026, 17:24:02	13	-21.13484, -47.76746	Rua Porto Ferreira, Jardim Aeroporto, Ribeirão Preto, São Paulo	Abrir
14/04/2026, 17:24:22	20	-21.13424, -47.76891	—	Abrir
14/04/2026, 17:24:53	22	-21.13150, -47.76824	—	Abrir
14/04/2026, 17:26:19	31	-21.12863, -47.77428	—	Abrir
14/04/2026, 17:27:27	33	-21.12152, -47.77614	—	Abrir
14/04/2026, 17:27:35	14	-21.12108, -47.77596	—	Abrir
14/04/2026, 17:27:39	24	-21.12094, -47.77615	—	Abrir
14/04/2026, 17:28:13	15	-21.12064, -47.77691	Avenida Brasil, Quintino 1, Ribeirão Preto, São Paulo	Abrir
14/04/2026, 17:28:50	21	-21.12117, -47.77994	—	Abrir
14/04/2026, 17:28:55	20	-21.12098, -47.78002	—	Abrir
14/04/2026, 17:29:31	21	-21.11829, -47.78003	—	Abrir
14/04/2026, 17:29:49	27	-21.11789, -47.78117	—	Abrir
14/04/2026, 17:33:02	0	-21.11959, -47.78410	Rua José Joaquim, Quintino 1, Ribeirão Preto, São Paulo	Abrir

Data/Hora	Vel. (km/h)	Lat/Lon	Endereço	Link
14/04/2026, 17:33:39	20	-21.11963, -47.78401	—	<a href="#">Abrir</a>
14/04/2026, 17:34:10	21	-21.11959, -47.78192	—	<a href="#">Abrir</a>
14/04/2026, 17:34:31	18	-21.11827, -47.78165	—	<a href="#">Abrir</a>
14/04/2026, 17:34:39	31	-21.11803, -47.78121	—	<a href="#">Abrir</a>
14/04/2026, 17:52:34	1	-21.12129, -47.77815	Avenida Antônio da Costa Lima, Quintino 1, Ribeirão Preto, São Paulo	<a href="#">Abrir</a>
14/04/2026, 17:52:38	16	-21.12129, -47.77815	Avenida Antônio da Costa Lima, Quintino 1, Ribeirão Preto, São Paulo	<a href="#">Abrir</a>
14/04/2026, 17:52:53	24	-21.12027, -47.77786	—	<a href="#">Abrir</a>
14/04/2026, 17:53:10	17	-21.12098, -47.77722	—	<a href="#">Abrir</a>
14/04/2026, 17:53:20	28	-21.12082, -47.77687	—	<a href="#">Abrir</a>
14/04/2026, 17:54:20	30	-21.12885, -47.77407	—	<a href="#">Abrir</a>
14/04/2026, 17:55:18	15	-21.13077, -47.76987	—	<a href="#">Abrir</a>
14/04/2026, 17:56:08	22	-21.13411, -47.77130	—	<a href="#">Abrir</a>
14/04/2026, 17:57:00	17	-21.13551, -47.76772	Rua Porto Ferreira, Jardim Aeroporto, Ribeirão Preto, São Paulo	<a href="#">Abrir</a>

Data/Hora	Vel. (km/h)	Lat/Lon	Endereço	Link
14/04/2026, 18:40:37	<b>82</b>	-21.14366, -47.77612	Avenida Thomas Alberto Whately, Comunidade Nazaré Paulista, Ribeirão Preto, São Paulo	<a href="#">Abrir</a>
14/04/2026, 18:41:13	<b>53</b>	-21.14069, -47.78537	—	<a href="#">Abrir</a>
14/04/2026, 18:41:33	<b>37</b>	-21.14011, -47.78694	—	<a href="#">Abrir</a>
14/04/2026, 18:41:37	<b>42</b>	-21.14049, -47.78707	—	<a href="#">Abrir</a>
14/04/2026, 18:41:47	<b>50</b>	-21.14153, -47.78739	—	<a href="#">Abrir</a>
14/04/2026, 18:42:29	<b>37</b>	-21.14615, -47.79000	—	<a href="#">Abrir</a>
14/04/2026, 18:42:35	<b>32</b>	-21.14645, -47.79046	—	<a href="#">Abrir</a>
14/04/2026, 18:42:41	<b>52</b>	-21.14709, -47.79031	—	<a href="#">Abrir</a>
14/04/2026, 18:42:45	<b>51</b>	-21.14724, -47.78976	—	<a href="#">Abrir</a>
14/04/2026, 18:51:39	<b>55</b>	-21.14441, -47.76649	Avenida Recife, Comunidade Nazaré Paulista, Ribeirão Preto, São Paulo	<a href="#">Abrir</a>
14/04/2026, 18:52:26	<b>26</b>	-21.13932, -47.76484	Rua Pirassununga, Jardim Aeroporto, Ribeirão Preto, São Paulo	<a href="#">Abrir</a>

## Ⓜ Paradas

#	Início	Fim	Duração	Endereço	Maps
1	14/04/2026, 18:52:26	15/04/2026, 11:21:06	<b>16h 28m</b>	Rua Pirassununga, Jardim Aeroporto, Ribeirão Preto, São Paulo	Abrir

Paradas são detectadas quando o veículo fica parado por um tempo mínimo.

## Viagem #19

15/04/2026, 11:21:06 → 15/04/2026, 11:39:13

Distância: 9.74 km

Duração: 18m

Movendo: 14m 12s

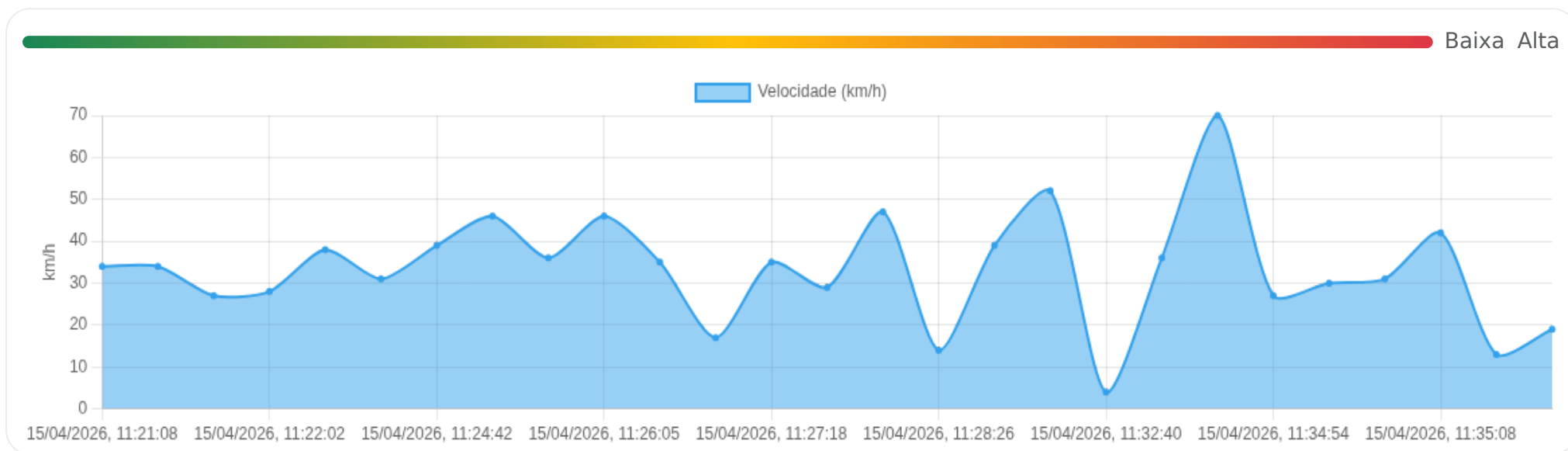
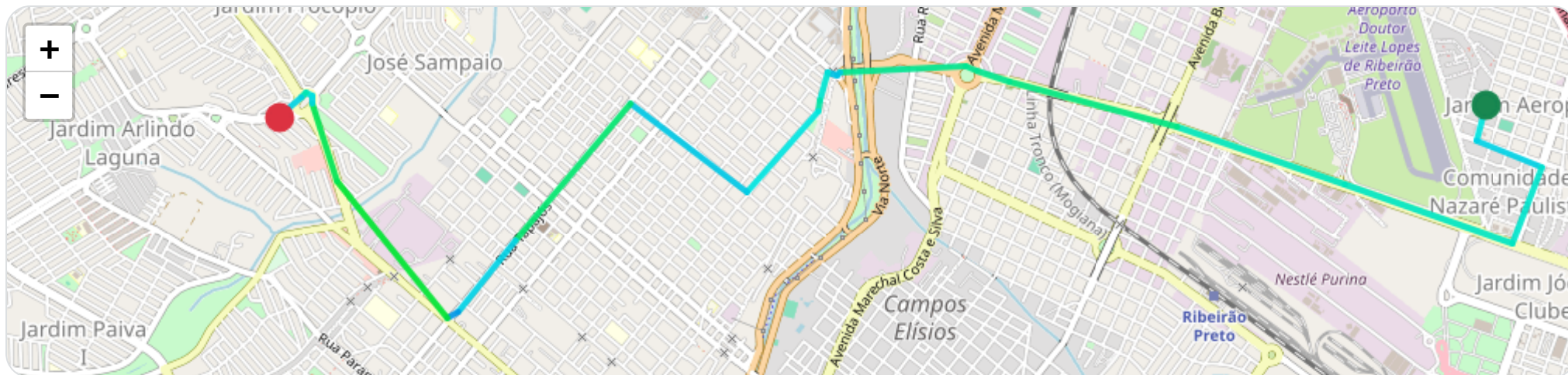
Parado: 0m

Vel. Máx: 70 km/h

**Início:** 15/04/2026, 11:21:06 **Fim:** 15/04/2026, 11:39:13 **Duração:** 18m **Distância:** 9.74 km **Vel. Máx:** 70 km/h

► **Partida:** Rua Porto Ferreira, Jardim Aeroporto, Ribeirão Preto, São Paulo

■ **Chegada:** Rua João Pedro Macedo Salomão, Planalto Verde, Ribeirão Preto, São Paulo



☰ **Posições**

Tabela completa da viagem.

<b>Data/Hora</b>	<b>Vel. (km/h)</b>	<b>Lat/Lon</b>	<b>Endereço</b>	<b>Link</b>
15/04/2026, 11:21:08	<b>34</b>	-21.13939, -47.76899	Rua Porto Ferreira, Jardim Aeroporto, Ribeirão Preto, São Paulo	<a href="#">Abrir</a>
15/04/2026, 11:21:11	<b>34</b>	-21.13939, -47.76899	Rua Porto Ferreira, Jardim Aeroporto, Ribeirão Preto, São Paulo	<a href="#">Abrir</a>
15/04/2026, 11:21:30	<b>27</b>	-21.14123, -47.76950	—	<a href="#">Abrir</a>
15/04/2026, 11:22:02	<b>28</b>	-21.14257, -47.76592	—	<a href="#">Abrir</a>
15/04/2026, 11:22:38	<b>38</b>	-21.14644, -47.76754	—	<a href="#">Abrir</a>
15/04/2026, 11:23:47	<b>31</b>	-21.14344, -47.77680	—	<a href="#">Abrir</a>
15/04/2026, 11:24:42	<b>39</b>	-21.14048, -47.78609	—	<a href="#">Abrir</a>
15/04/2026, 11:25:43	<b>46</b>	-21.13815, -47.79531	Avenida Thomas Alberto Whately, Jardim Marincek, Ribeirão Preto, São Paulo	<a href="#">Abrir</a>
15/04/2026, 11:25:58	<b>36</b>	-21.13762, -47.79711	—	<a href="#">Abrir</a>
15/04/2026, 11:26:05	<b>46</b>	-21.13733, -47.79770	—	<a href="#">Abrir</a>
15/04/2026, 11:27:08	<b>35</b>	-21.13770, -47.80466	—	<a href="#">Abrir</a>
15/04/2026, 11:27:10	<b>17</b>	-21.13779, -47.80485	—	<a href="#">Abrir</a>
15/04/2026, 11:27:18	<b>35</b>	-21.13769, -47.80540	—	<a href="#">Abrir</a>

Data/Hora	Vel. (km/h)	Lat/Lon	Endereço	Link
15/04/2026, 11:27:32	29	-21.13910, -47.80576	—	<a href="#">Abrir</a>
15/04/2026, 11:27:38	47	-21.13965, -47.80592	—	<a href="#">Abrir</a>
15/04/2026, 11:28:26	14	-21.14387, -47.80980	—	<a href="#">Abrir</a>
15/04/2026, 11:29:34	39	-21.13927, -47.81629	—	<a href="#">Abrir</a>
15/04/2026, 11:30:40	52	-21.14634, -47.82264	Rua Tapajós, Ipiranga, Ribeirão Preto, São Paulo	<a href="#">Abrir</a>
15/04/2026, 11:32:40	4	-21.14996, -47.82584	—	<a href="#">Abrir</a>
15/04/2026, 11:33:17	36	-21.15031, -47.82641	—	<a href="#">Abrir</a>
15/04/2026, 11:34:19	70	-21.14323, -47.83249	—	<a href="#">Abrir</a>
15/04/2026, 11:34:54	27	-21.13930, -47.83384	Avenida Luiz Galvão César, Planalto Verde, Ribeirão Preto, São Paulo	<a href="#">Abrir</a>
15/04/2026, 11:35:00	30	-21.13886, -47.83389	—	<a href="#">Abrir</a>
15/04/2026, 11:35:05	31	-21.13873, -47.83418	—	<a href="#">Abrir</a>
15/04/2026, 11:35:08	42	-21.13893, -47.83451	—	<a href="#">Abrir</a>
15/04/2026, 11:35:28	13	-21.13998, -47.83577	—	<a href="#">Abrir</a>

Data/Hora	Vel. (km/h)	Lat/Lon	Endereço	Link
15/04/2026, 11:35:31	19	-21.14001, -47.83570	Rua João Pedro Macedo Salomão, Planalto Verde, Ribeirão Preto, São Paulo	Abrir

## ⓘ Paradas

#	Início	Fim	Duração	Endereço	Maps
Nenhuma parada registrada.					

Paradas são detectadas quando o veículo fica parado por um tempo mínimo.

📄 **Viagem #20** 15/04/2026, 11:41:13 → 15/04/2026, 13:35:02

**Distância:** 12.96 km

**Duração:** 1h 53m

**Movendo:** 15m 26s

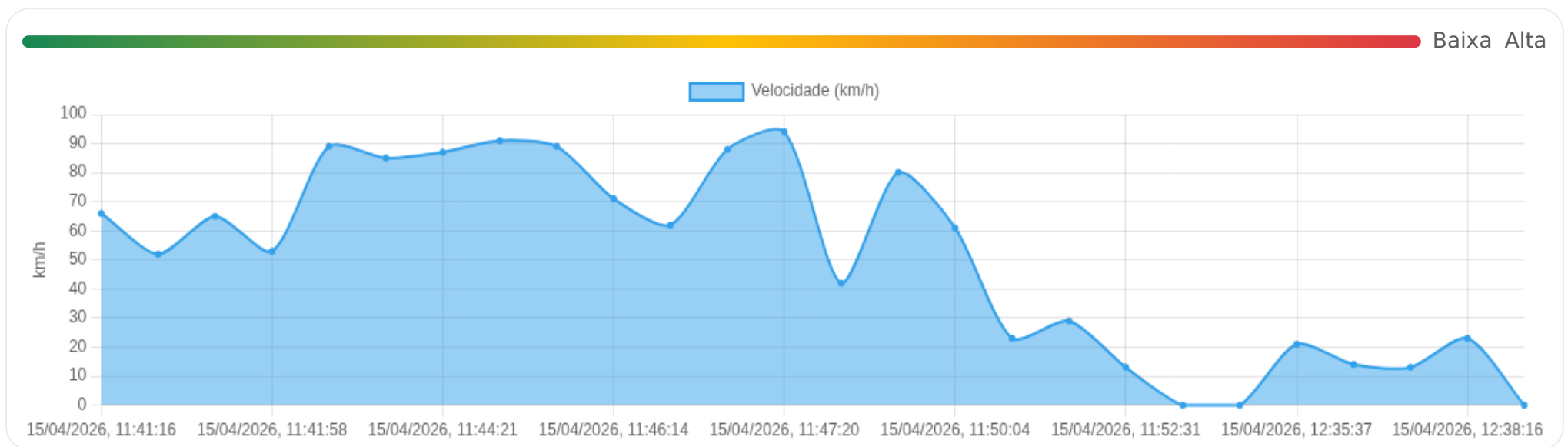
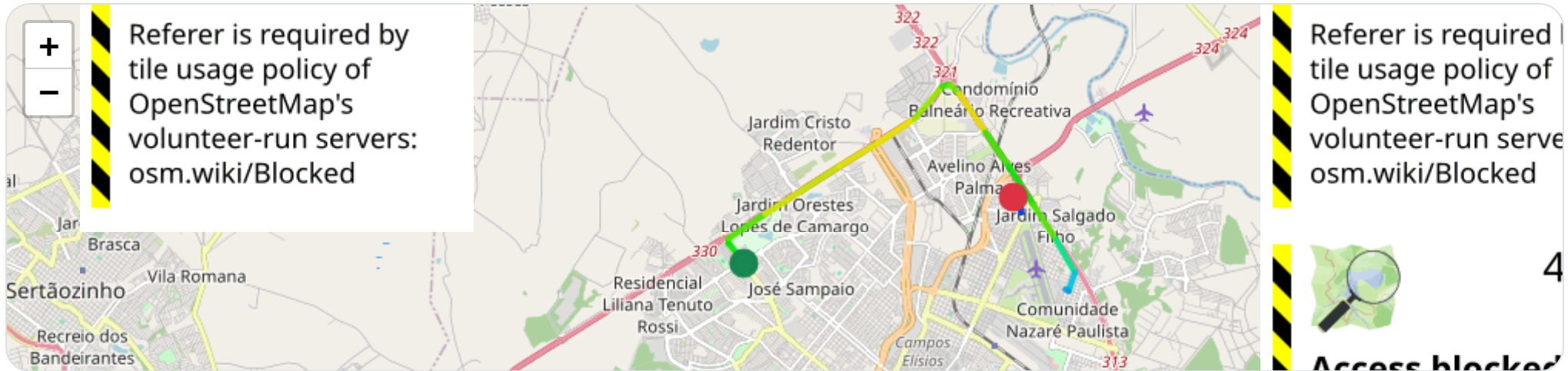
**Parado:** 10m 2s

**Vel. Máx:** 94 km/h

**Início:** 15/04/2026, 11:41:13 **Fim:** 15/04/2026, 13:35:02 **Duração:** 1h 53m **Distância:** 12.96 km **Vel. Máx:** 94 km/h

▶ **Partida:** Avenida Luiz Galvão César, Jardim Procópio, Ribeirão Preto, São Paulo

■ **Chegada:** Rua Rosa Breciani Farnochi, Quintino 1, Ribeirão Preto, São Paulo



☰ **Posições**

Tabela completa da viagem.

Data/Hora	Vel. (km/h)	Lat/Lon	Endereço	Link
15/04/2026, 11:41:16	66	-21.13197, -47.83983	Avenida Luiz Galvão César, Jardim Procópio, Ribeirão Preto, São Paulo	Abrir
15/04/2026, 11:41:22	52	-21.13132, -47.84027	—	Abrir
15/04/2026, 11:41:49	65	-21.12769, -47.84347	—	Abrir
15/04/2026, 11:41:58	53	-21.12663, -47.84349	—	Abrir
15/04/2026, 11:42:43	89	-21.12153, -47.83526	—	Abrir
15/04/2026, 11:43:28	85	-21.11646, -47.82660	—	Abrir
15/04/2026, 11:44:21	87	-21.11169, -47.81852	—	Abrir
15/04/2026, 11:44:51	91	-21.10689, -47.81025	—	Abrir
15/04/2026, 11:45:30	89	-21.10189, -47.80172	Rodovia Alexandre Balbo, Distrito Industrial, Ribeirão Preto, São Paulo	Abrir
15/04/2026, 11:46:14	71	-21.09520, -47.79574	—	Abrir
15/04/2026, 11:46:24	62	-21.09486, -47.79384	—	Abrir
15/04/2026, 11:46:37	88	-21.09657, -47.79192	—	Abrir
15/04/2026, 11:47:20	94	-21.10453, -47.78621	—	Abrir
15/04/2026, 11:48:20	42	-21.11186, -47.78100	—	Abrir
15/04/2026, 11:49:27	80	-21.11962, -47.77543	—	Abrir
15/04/2026, 11:50:04	61	-21.12708, -47.77022	Rodovia Anhanguera, Jardim Salgado Filho, Ribeirão Preto, São Paulo	Abrir
15/04/2026, 11:51:25	23	-21.13393, -47.76601	—	Abrir
15/04/2026, 11:52:18	29	-21.13761, -47.76749	—	Abrir
15/04/2026, 11:52:31	13	-21.13750, -47.76824	—	Abrir
15/04/2026, 12:34:03	0	-21.12123, -47.77803	Avenida Antônio da Costa Lima, Quintino 1, Ribeirão Preto, São Paulo	Abrir
15/04/2026, 12:34:05	0	-21.12123, -47.77803	Avenida Antônio da Costa Lima, Quintino 1, Ribeirão Preto, São Paulo	Abrir
15/04/2026, 12:35:37	21	-21.11836, -47.77812	—	Abrir

Data/Hora	Vel. (km/h)	Lat/Lon	Endereço	Link
15/04/2026, 12:36:16	14	-21.11810, -47.78108	—	Abrir
15/04/2026, 12:36:47	13	-21.11671, -47.78110	—	Abrir
15/04/2026, 12:38:16	23	-21.11820, -47.78104	Rua Ângelo Mattioli, Quintino 1, Ribeirão Preto, São Paulo	Abrir
15/04/2026, 13:35:02	0	-21.11810, -47.77984	Rua Rosa Breciani Farnochi, Quintino 1, Ribeirão Preto, São Paulo	Abrir

## Ⓜ Paradas

#	Início	Fim	Duração	Endereço	Maps
1	15/04/2026, 13:35:02	15/04/2026, 13:55:23	20m 21s	Rua Rosa Breciani Farnochi, Quintino 1, Ribeirão Preto, São Paulo	Abrir

Paradas são detectadas quando o veículo fica parado por um tempo mínimo.

Viagem #21

15/04/2026, 13:55:23 → 15/04/2026, 14:36:15

Distância: 0.4 km

Duração: 40m

Movendo: 59s

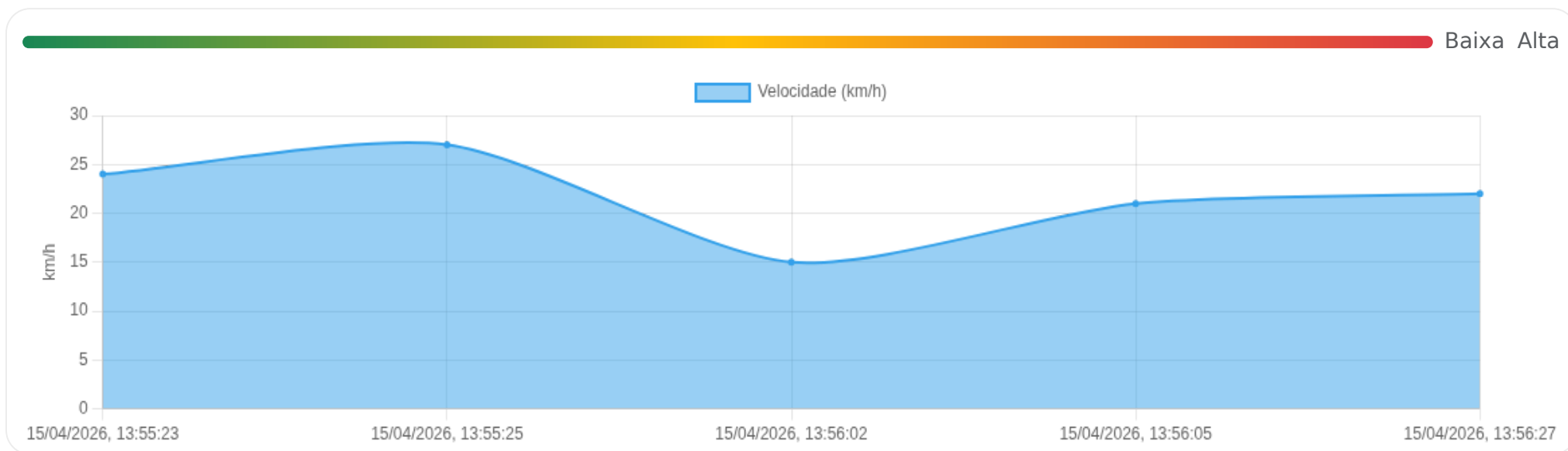
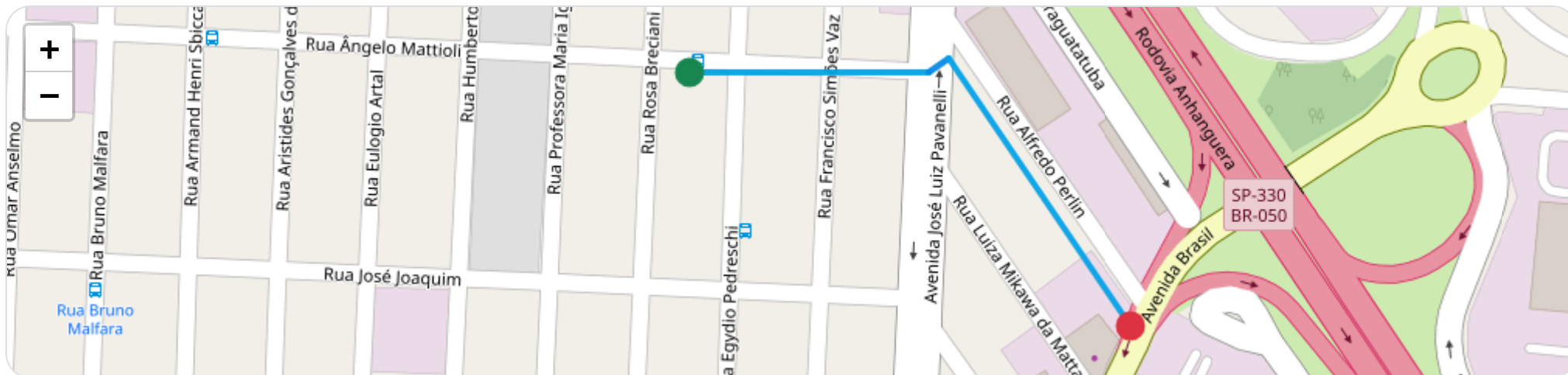
Parado: 0m

Vel. Máx: 27 km/h

**Início:** 15/04/2026, 13:55:23 **Fim:** 15/04/2026, 14:36:15 **Duração:** 40m **Distância:** 0.4 km **Vel. Máx:** 27 km/h

► **Partida:** Rua Ângelo Mattioli, Quintino 1, Ribeirão Preto, São Paulo

■ **Chegada:** Avenida Brasil, Quintino 1, Ribeirão Preto, São Paulo



☰ **Posições**

Tabela completa da viagem.

Data/Hora	Vel. (km/h)	Lat/Lon	Endereço	Link
15/04/2026, 13:55:23	24	-21.11830, -47.77967	Rua Ângelo Mattioli, Quintino 1, Ribeirão Preto, São Paulo	Abrir
15/04/2026, 13:55:25	27	-21.11831, -47.77960	—	Abrir
15/04/2026, 13:56:02	15	-21.11830, -47.77802	—	Abrir
15/04/2026, 13:56:05	21	-21.11822, -47.77787	—	Abrir
15/04/2026, 13:56:27	22	-21.11993, -47.77662	Avenida Brasil, Quintino 1, Ribeirão Preto, São Paulo	Abrir

### Ⓜ Paradas

#	Início	Fim	Duração	Endereço	Maps
1	15/04/2026, 14:36:15	15/04/2026, 14:40:36	4m 21s	Avenida Brasil, Quintino 1, Ribeirão Preto, São Paulo	Abrir

Paradas são detectadas quando o veículo fica parado por um tempo mínimo.

📄 Viagem #22 15/04/2026, 14:40:36 → 15/04/2026, 16:16:54

Distância: 1.16 km

Duração: 1h 36m

Movendo: 2m 11s

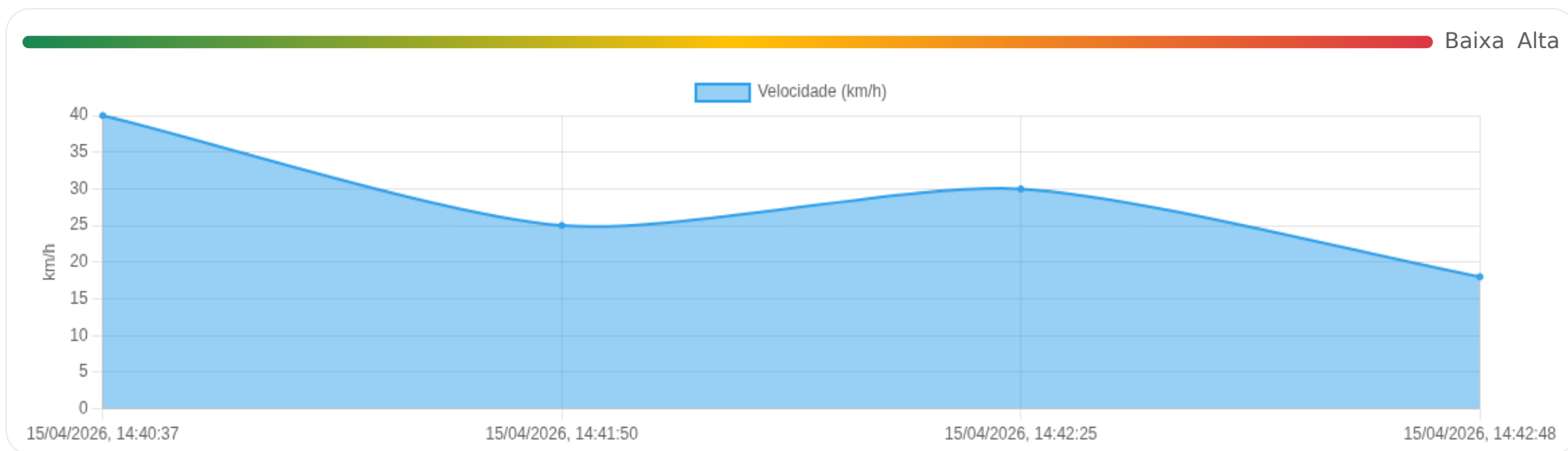
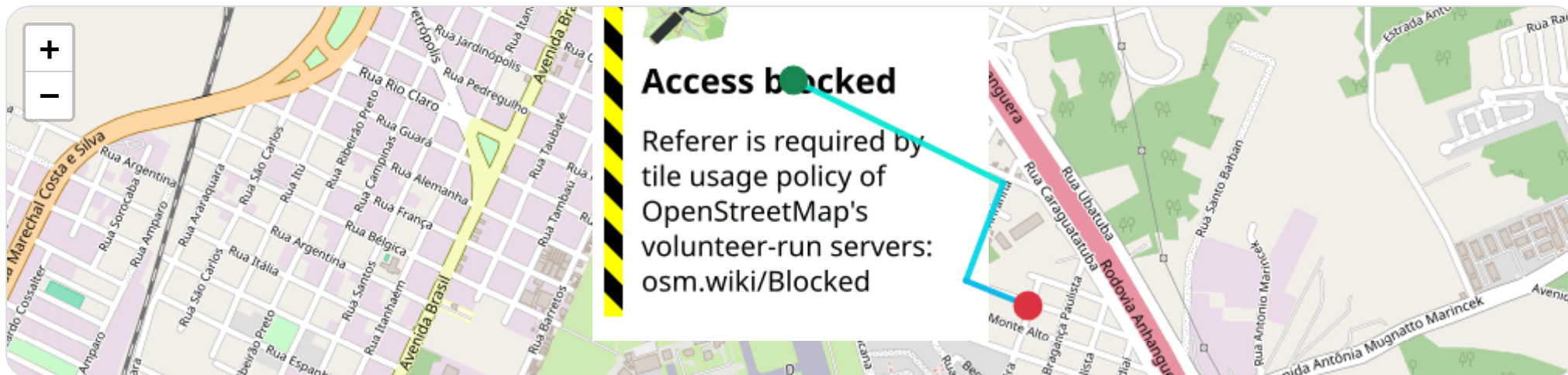
Parado: 0m

Vel. Máx: 40 km/h

**Início:** 15/04/2026, 14:40:36 **Fim:** 15/04/2026, 16:16:54 **Duração:** 1h 36m **Distância:** 1.16 km **Vel. Máx:** 40 km/h

▶ **Partida:** Rua Lorena, Jardim Salgado Filho, Ribeirão Preto, São Paulo

■ **Chegada:** Rua Monte Azul, Jardim Aeroporto, Ribeirão Preto, São Paulo



☰ **Posições**

Tabela completa da viagem.

Data/Hora	Vel. (km/h)	Lat/Lon	Endereço	Link
15/04/2026, 14:40:37	40	-21.12902, -47.77397	Rua Lorena, Jardim Salgado Filho, Ribeirão Preto, São Paulo	Abrir
15/04/2026, 14:41:50	25	-21.13167, -47.76816	—	Abrir
15/04/2026, 14:42:25	30	-21.13419, -47.76919	—	Abrir
15/04/2026, 14:42:48	18	-21.13481, -47.76750	Rua Monte Azul, Jardim Aeroporto, Ribeirão Preto, São Paulo	Abrir

## ⓘ Paradas

#	Início	Fim	Duração	Endereço	Maps
Nenhuma parada registrada.					

Paradas são detectadas quando o veículo fica parado por um tempo mínimo.

📄 **Viagem #23** 15/04/2026, 16:18:56 → 15/04/2026, 19:03:43

**Distância:** 0.31 km

**Duração:** 2h 44m

**Movendo:** 3m 9s

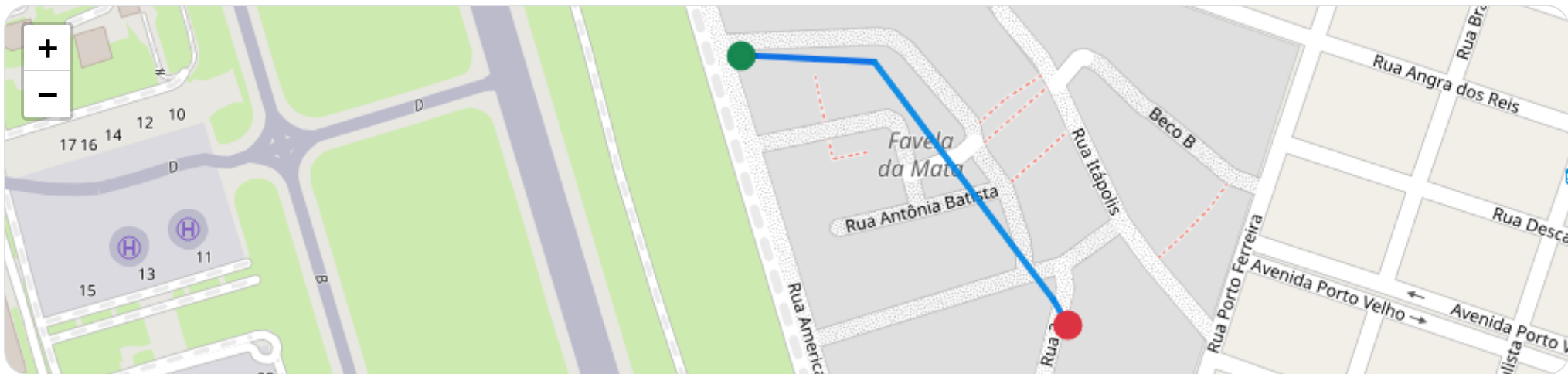
**Parado:** 0m

**Vel. Máx:** 21 km/h

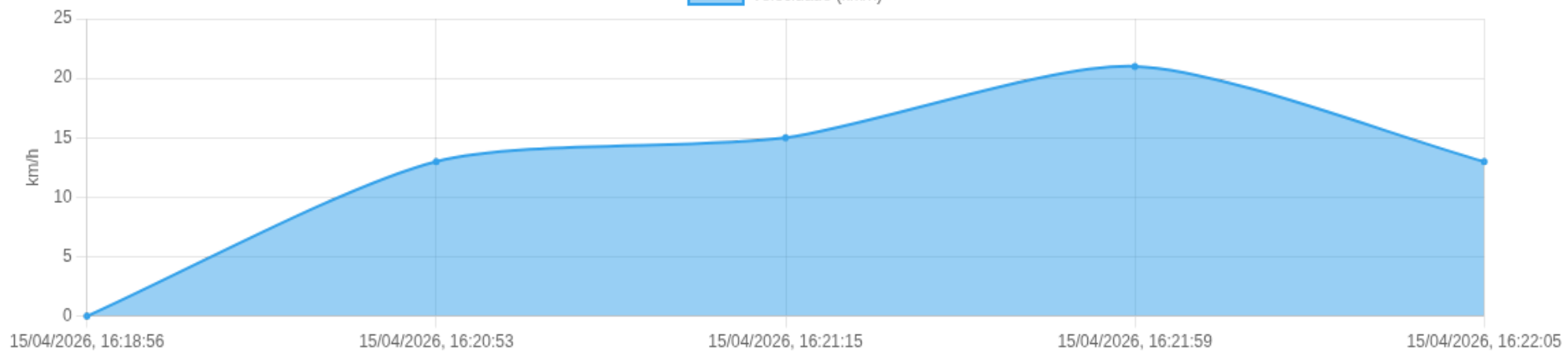
**Início:** 15/04/2026, 16:18:56 **Fim:** 15/04/2026, 19:03:43 **Duração:** 2h 44m **Distância:** 0.31 km **Vel. Máx:** 21 km/h

▶ **Partida:** Jardim Aeroporto, Ribeirão Preto, São Paulo

■ **Chegada:** Rua 2, Jardim Aeroporto, Ribeirão Preto, São Paulo



Velocidade (km/h)



☰ **Posições**

Tabela completa da viagem.

Data/Hora	Vel. (km/h)	Lat/Lon	Endereço	Link
15/04/2026, 16:18:56	0	-21.13618, -47.77182	Jardim Aeroporto, Ribeirão Preto, São Paulo	Abrir
15/04/2026, 16:20:53	13	-21.13618, -47.77173	—	Abrir
15/04/2026, 16:21:15	15	-21.13622, -47.77091	—	Abrir
15/04/2026, 16:21:59	21	-21.13776, -47.76966	—	Abrir
15/04/2026, 16:22:05	13	-21.13792, -47.76956	Rua 2, Jardim Aeroporto, Ribeirão Preto, São Paulo	Abrir

### Ⓜ Paradas

#	Início	Fim	Duração	Endereço	Maps
Nenhuma parada registrada.					

Paradas são detectadas quando o veículo fica parado por um tempo mínimo.

📄 **Viagem #24** 15/04/2026, 19:05:45 → 15/04/2026, 20:34:37

**Distância:** 1.01 km

**Duração:** 1h 28m

**Movendo:** 1m 59s

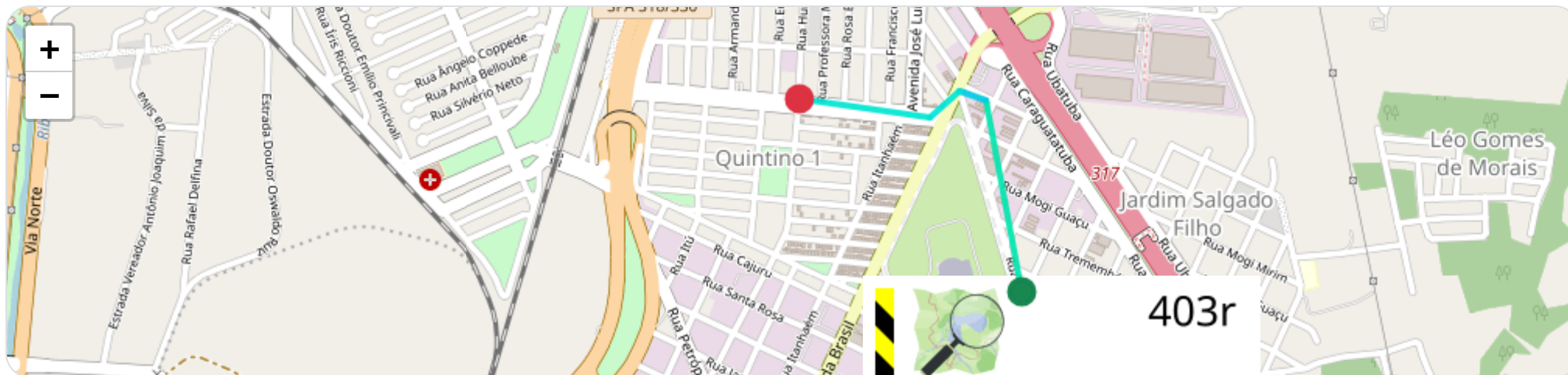
**Parado:** 0m

**Vel. Máx:** 43 km/h

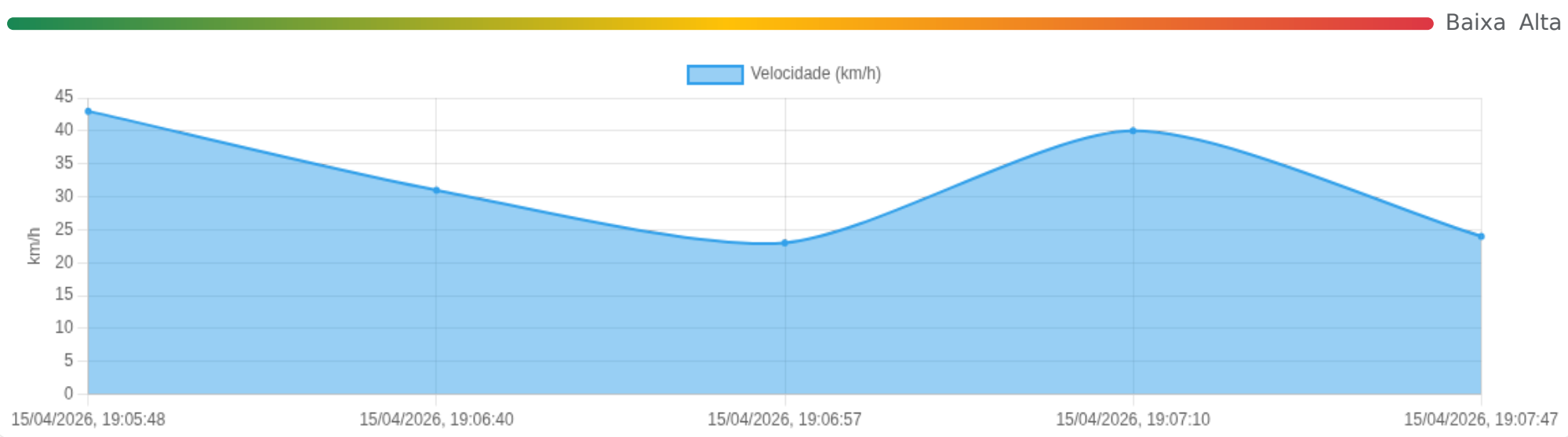
**Início:** 15/04/2026, 19:05:45 **Fim:** 15/04/2026, 20:34:37 **Duração:** 1h 28m **Distância:** 1.01 km **Vel. Máx:** 43 km/h

▶ **Partida:** Rua Americana, Jardim Salgado Filho, Ribeirão Preto, São Paulo

■ **Chegada:** Rua Humberto Felloni, Quintino 1, Ribeirão Preto, São Paulo



403r



☰ **Posições**

Tabela completa da viagem.

Data/Hora	Vel. (km/h)	Lat/Lon	Endereço	Link
15/04/2026, 19:05:48	43	-21.12590, -47.77518	Rua Americana, Jardim Salgado Filho, Ribeirão Preto, São Paulo	Abrir
15/04/2026, 19:06:40	31	-21.12096, -47.77616	—	Abrir
15/04/2026, 19:06:57	23	-21.12073, -47.77686	—	Abrir
15/04/2026, 19:07:10	40	-21.12142, -47.77770	—	Abrir
15/04/2026, 19:07:47	24	-21.12094, -47.78128	Rua Humberto Felloni, Quintino 1, Ribeirão Preto, São Paulo	Abrir

### Ⓜ Paradas

#	Início	Fim	Duração	Endereço	Maps
1	15/04/2026, 20:34:37	15/04/2026, 20:41:17	6m 40s	Rua Humberto Felloni, Quintino 1, Ribeirão Preto, São Paulo	Abrir

Paradas são detectadas quando o veículo fica parado por um tempo mínimo.

📄 **Viagem #25** 15/04/2026, 20:41:17 → 15/04/2026, 21:30:58

**Distância:** 3.96 km

**Duração:** 49m

**Movendo:** 19m 32s

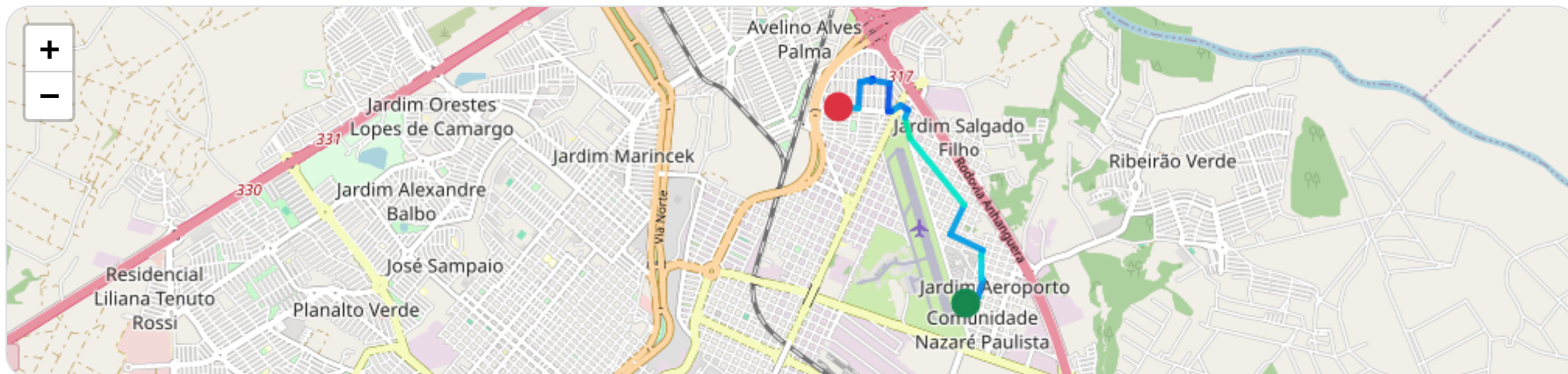
**Parado:** 0m

**Vel. Máx:** 47 km/h

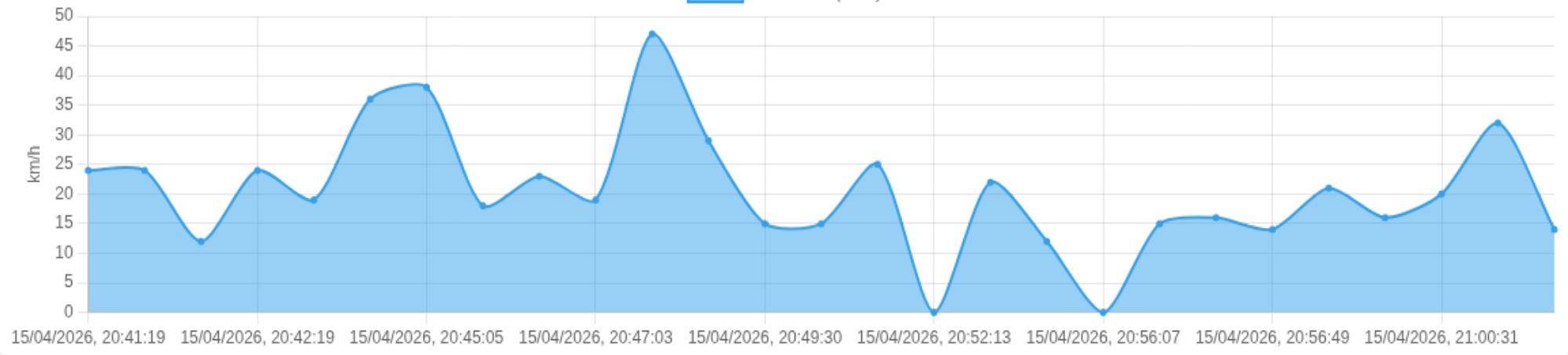
**Início:** 15/04/2026, 20:41:17 **Fim:** 15/04/2026, 21:30:58 **Duração:** 49m **Distância:** 3.96 km **Vel. Máx:** 47 km/h

▶ **Partida:** Rua Porto Ferreira, Jardim Aeroporto, Ribeirão Preto, São Paulo

■ **Chegada:** Avenida Antônio da Costa Lima, Quintino 1, Ribeirão Preto, São Paulo



Velocidade (km/h)



☰ **Posições**

Tabela completa da viagem.

<b>Data/Hora</b>	<b>Vel. (km/h)</b>	<b>Lat/Lon</b>	<b>Endereço</b>	<b>Link</b>
15/04/2026, 20:41:19	24	-21.14096, -47.76955	Rua Porto Ferreira, Jardim Aeroporto, Ribeirão Preto, São Paulo	Abrir
15/04/2026, 20:41:25	24	-21.14127, -47.76948	—	Abrir
15/04/2026, 20:41:38	12	-21.14145, -47.76863	—	Abrir
15/04/2026, 20:42:19	24	-21.13860, -47.76761	—	Abrir
15/04/2026, 20:42:24	19	-21.13848, -47.76781	—	Abrir
15/04/2026, 20:45:02	36	-21.13617, -47.76787	—	Abrir
15/04/2026, 20:45:05	38	-21.13608, -47.76785	—	Abrir
15/04/2026, 20:45:07	18	-21.13552, -47.76762	—	Abrir
15/04/2026, 20:46:11	23	-21.13398, -47.77132	Rua Arealva, Jardim Salgado Filho, Ribeirão Preto, São Paulo	Abrir
15/04/2026, 20:47:03	19	-21.13092, -47.76982	—	Abrir
15/04/2026, 20:48:57	47	-21.12410, -47.77576	—	Abrir
15/04/2026, 20:49:17	29	-21.12195, -47.77628	—	Abrir
15/04/2026, 20:49:30	15	-21.12112, -47.77594	—	Abrir
15/04/2026, 20:49:55	15	-21.12067, -47.77688	—	Abrir
15/04/2026, 20:50:13	25	-21.12135, -47.77775	Avenida Antônio da Costa Lima, Quintino 1, Ribeirão Preto, São Paulo	Abrir
15/04/2026, 20:52:13	0	-21.12131, -47.77809	—	Abrir
15/04/2026, 20:53:19	22	-21.11847, -47.77801	—	Abrir
15/04/2026, 20:54:05	12	-21.11810, -47.77994	—	Abrir
15/04/2026, 20:56:07	0	-21.11802, -47.77988	Rua Rosa Breciani Farnochi, Quintino 1, Ribeirão Preto, São Paulo	Abrir
15/04/2026, 20:56:32	15	-21.11811, -47.77993	—	Abrir
15/04/2026, 20:56:37	16	-21.11822, -47.77999	—	Abrir
15/04/2026, 20:56:49	14	-21.11815, -47.78048	—	Abrir

Data/Hora	Vel. (km/h)	Lat/Lon	Endereço	Link
15/04/2026, 20:59:45	21	-21.11822, -47.78089	—	Abrir
15/04/2026, 20:59:51	16	-21.11830, -47.78118	—	Abrir
15/04/2026, 21:00:31	20	-21.12098, -47.78137	Avenida Antônio da Costa Lima, Quintino 1, Ribeirão Preto, São Paulo	Abrir
15/04/2026, 21:00:35	32	-21.12101, -47.78166	—	Abrir
15/04/2026, 21:01:00	14	-21.12090, -47.78361	Avenida Antônio da Costa Lima, Quintino 1, Ribeirão Preto, São Paulo	Abrir

### Ⓜ Paradas

#	Início	Fim	Duração	Endereço	Maps
1	15/04/2026, 21:30:58	15/04/2026, 21:35:49	4m 51s	Avenida Antônio da Costa Lima, Quintino 1, Ribeirão Preto, São Paulo	Abrir

Paradas são detectadas quando o veículo fica parado por um tempo mínimo.

📄 **Viagem #26** 15/04/2026, 21:35:49 → 16/04/2026, 08:01:06

**Distância:** 3.76 km

**Duração:** 10h 25m

**Movendo:** 12m 4s

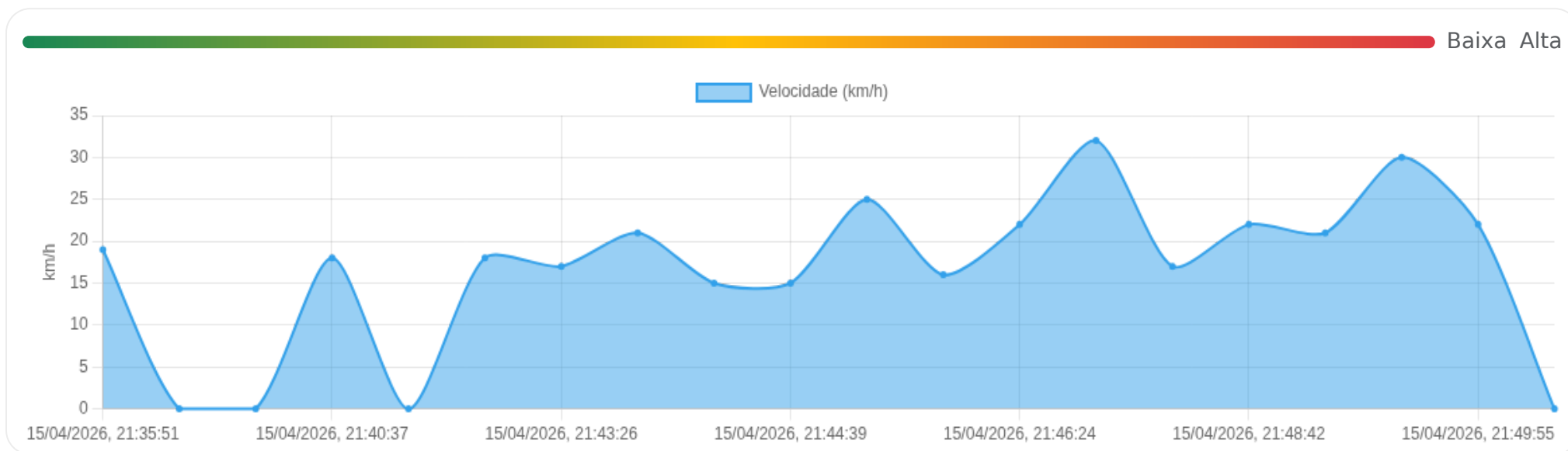
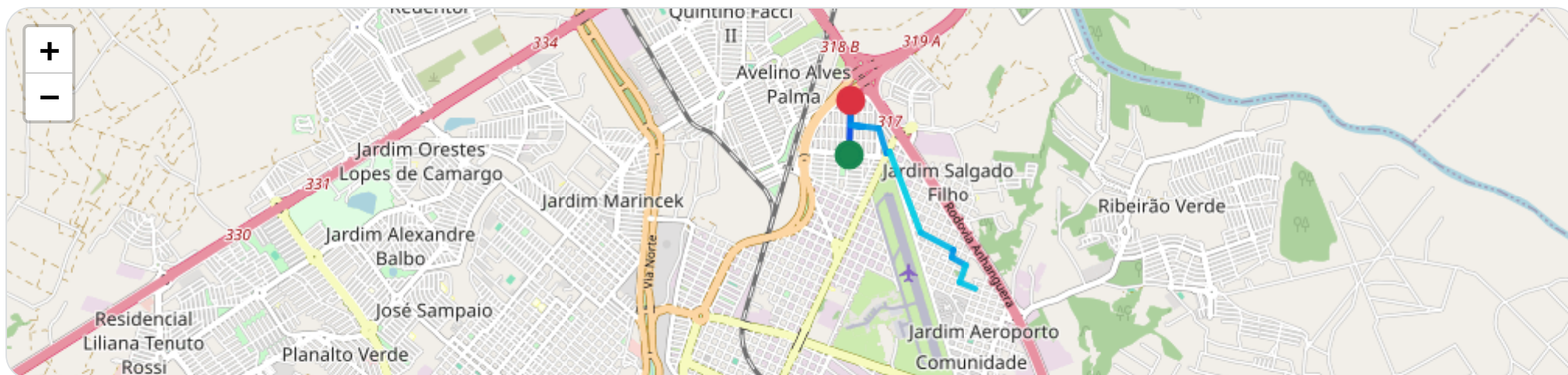
**Parado:** 7m 0s

**Vel. Máx:** 32 km/h

**Início:** 15/04/2026, 21:35:49 **Fim:** 16/04/2026, 08:01:06 **Duração:** 10h 25m **Distância:** 3.76 km **Vel. Máx:** 32 km/h

▶ **Partida:** Rua Campinas, Quintino 1, Ribeirão Preto, São Paulo

■ **Chegada:** Rua Humberto Felloni, Quintino 1, Ribeirão Preto, São Paulo



☰ **Posições**

Tabela completa da viagem.

Data/Hora	Vel. (km/h)	Lat/Lon	Endereço	Link
15/04/2026, 21:35:51	19	-21.12112, -47.78133	Rua Campinas, Quintino 1, Ribeirão Preto, São Paulo	Abrir
15/04/2026, 21:37:51	0	-21.11550, -47.78102	—	Abrir
15/04/2026, 21:39:51	0	-21.11547, -47.78108	Rua Humberto Felloni, Quintino 1, Ribeirão Preto, São Paulo	Abrir
15/04/2026, 21:40:37	18	-21.11553, -47.78107	—	Abrir
15/04/2026, 21:42:38	0	-21.11684, -47.78111	—	Abrir
15/04/2026, 21:43:07	18	-21.11694, -47.78113	—	Abrir
15/04/2026, 21:43:26	17	-21.11814, -47.78117	—	Abrir
15/04/2026, 21:43:43	21	-21.11826, -47.78002	—	Abrir
15/04/2026, 21:44:03	15	-21.11826, -47.77966	Rua Ângelo Mattioli, Quintino 1, Ribeirão Preto, São Paulo	Abrir
15/04/2026, 21:44:39	15	-21.11818, -47.78077	—	Abrir
15/04/2026, 21:45:24	25	-21.11850, -47.77807	—	Abrir
15/04/2026, 21:46:18	16	-21.12105, -47.77710	—	Abrir
15/04/2026, 21:46:24	22	-21.12092, -47.77679	—	Abrir
15/04/2026, 21:47:43	32	-21.12923, -47.77343	—	Abrir
15/04/2026, 21:48:32	17	-21.13087, -47.76983	Rua Arealva, Jardim Salgado Filho, Ribeirão Preto, São Paulo	Abrir
15/04/2026, 21:48:42	22	-21.13173, -47.76998	—	Abrir
15/04/2026, 21:49:08	21	-21.13258, -47.76846	—	Abrir
15/04/2026, 21:49:38	30	-21.13427, -47.76910	—	Abrir
15/04/2026, 21:49:55	22	-21.13495, -47.76743	—	Abrir
16/04/2026, 00:17:04	0	-21.11549, -47.78103	Rua Humberto Felloni, Quintino 1, Ribeirão Preto, São Paulo	Abrir

## 📍 Paradas

#	Início	Fim	Duração	Endereço	Maps
Nenhuma parada registrada.					

Paradas são detectadas quando o veículo fica parado por um tempo mínimo.

## Viagem #27

16/04/2026, 08:02:09 → 16/04/2026, 08:12:34

Distância: 3.32 km

Duração: 10m

Movendo: 7m 56s

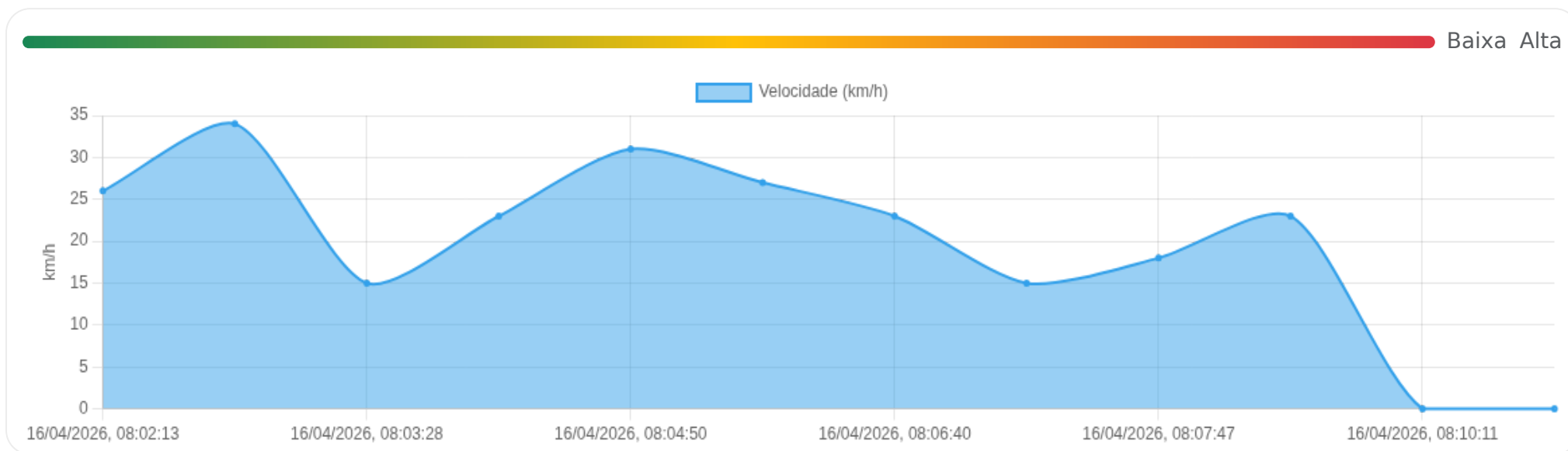
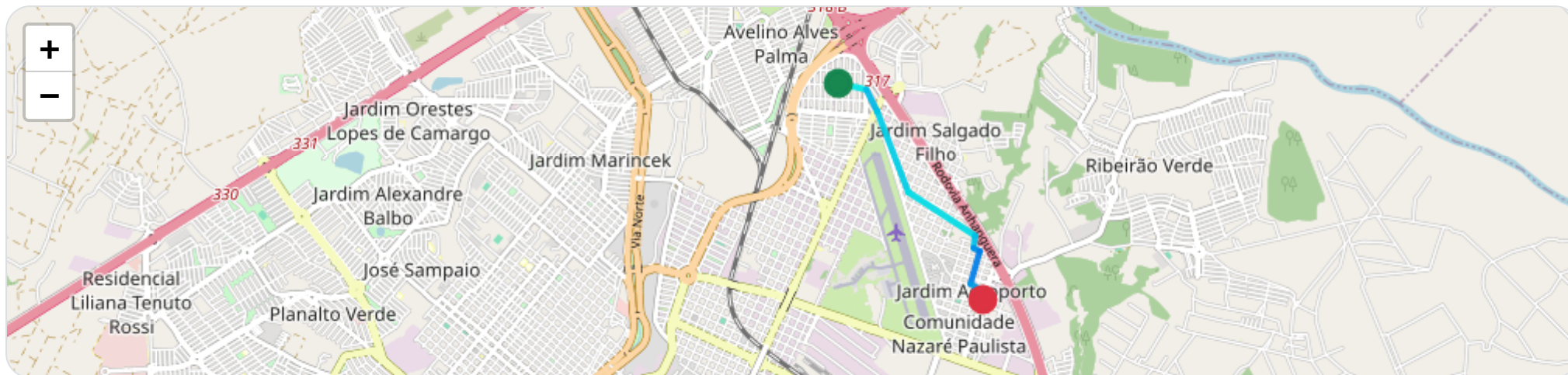
Parado: 2m 0s

Vel. Máx: 34 km/h

**Início:** 16/04/2026, 08:02:09 **Fim:** 16/04/2026, 08:12:34 **Duração:** 10m **Distância:** 3.32 km **Vel. Máx:** 34 km/h

► **Partida:** Rua Humberto Felloni, Quintino 1, Ribeirão Preto, São Paulo

■ **Chegada:** Avenida Recife, Jardim Aeroporto, Ribeirão Preto, São Paulo



☰ **Posições**

Tabela completa da viagem.

Data/Hora	Vel. (km/h)	Lat/Lon	Endereço	Link
16/04/2026, 08:02:13	26	-21.11803, -47.78108	Rua Humberto Felloni, Quintino 1, Ribeirão Preto, São Paulo	Abrir
16/04/2026, 08:02:50	34	-21.11857, -47.77806	—	Abrir
16/04/2026, 08:03:28	15	-21.12085, -47.77684	—	Abrir
16/04/2026, 08:03:30	23	-21.12085, -47.77684	—	Abrir
16/04/2026, 08:04:50	31	-21.12924, -47.77331	—	Abrir
16/04/2026, 08:06:22	27	-21.13366, -47.76593	Rua Bragança Paulista, Jardim Aeroporto, Ribeirão Preto, São Paulo	Abrir
16/04/2026, 08:06:40	23	-21.13496, -47.76623	—	Abrir
16/04/2026, 08:06:54	15	-21.13533, -47.76551	—	Abrir
16/04/2026, 08:07:47	18	-21.13865, -47.76641	—	Abrir
16/04/2026, 08:08:11	23	-21.13950, -47.76489	—	Abrir
16/04/2026, 08:10:11	0	-21.14030, -47.76517	Avenida Recife, Jardim Aeroporto, Ribeirão Preto, São Paulo	Abrir
16/04/2026, 08:12:11	0	-21.14030, -47.76517	Avenida Recife, Jardim Aeroporto, Ribeirão Preto, São Paulo	Abrir

## Ⓜ Paradas

#	Início	Fim	Duração	Endereço	Maps
Nenhuma parada registrada.					

Paradas são detectadas quando o veículo fica parado por um tempo mínimo.

Viagem #28

16/04/2026, 08:14:17 → 16/04/2026, 11:00:28

Distância: 7.82 km

Duração: 2h 46m

Movendo: 15m 26s

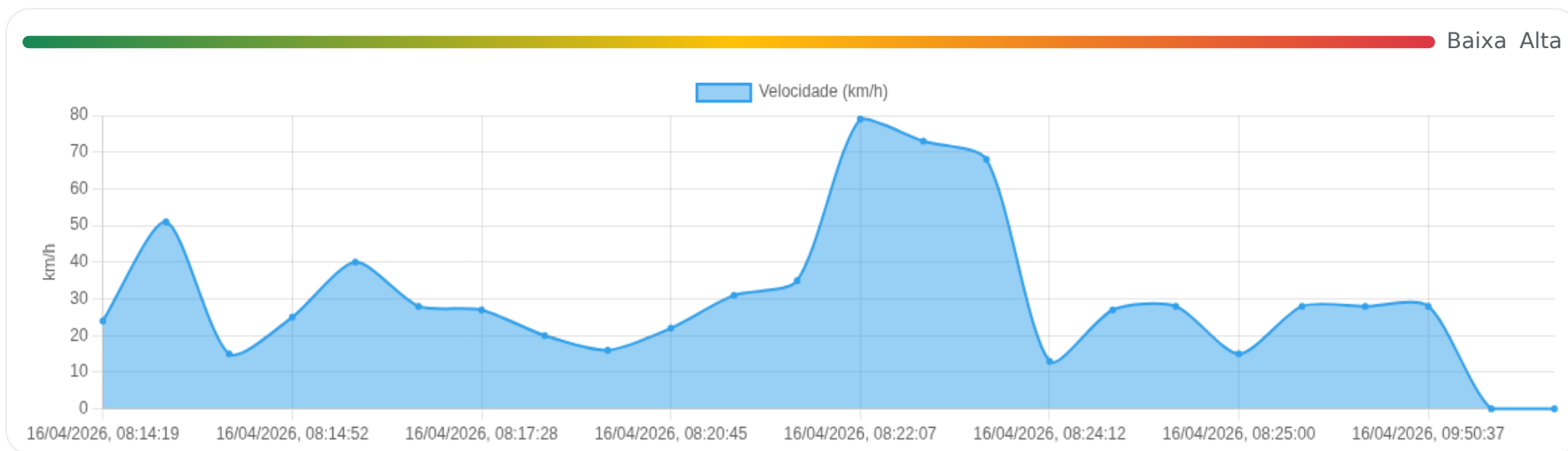
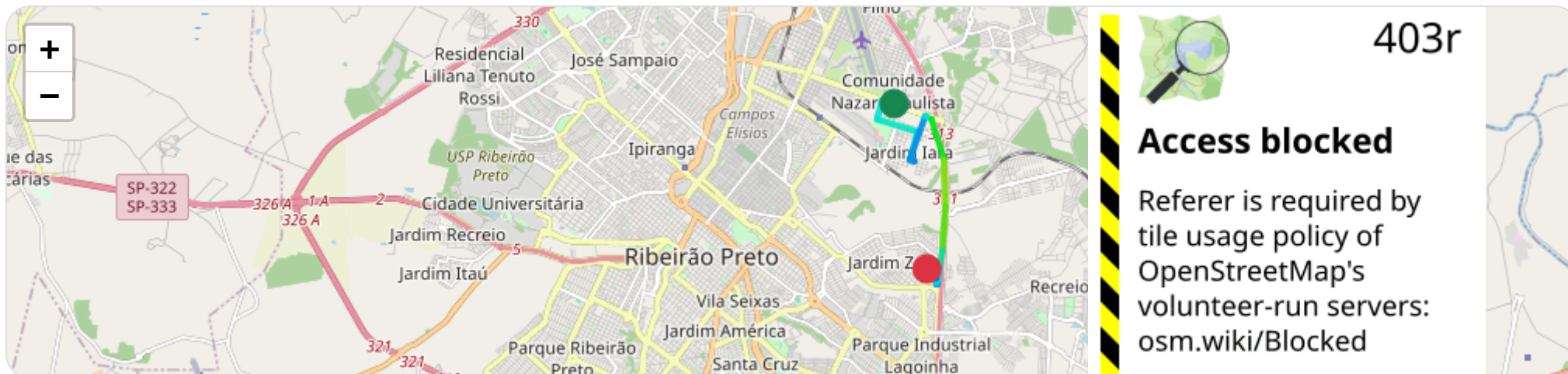
Parado: 5m 0s

Vel. Máx: 79 km/h

**Início:** 16/04/2026, 08:14:17 **Fim:** 16/04/2026, 11:00:28 **Duração:** 2h 46m **Distância:** 7.82 km **Vel. Máx:** 79 km/h

► **Partida:** Avenida Thomas Alberto Whately, Comunidade Nazaré Paulista, Ribeirão Preto, São Paulo

■ **Chegada:** Avenida das Lágrimas, Jardim Zara, Ribeirão Preto, São Paulo



☰ **Posições**

Tabela completa da viagem.

<b>Data/Hora</b>	<b>Vel. (km/h)</b>	<b>Lat/Lon</b>	<b>Endereço</b>	<b>Link</b>
16/04/2026, 08:14:19	<b>24</b>	-21.14639, -47.76736	Avenida Thomas Alberto Whately, Comunidade Nazaré Paulista, Ribeirão Preto, São Paulo	<a href="#">Abrir</a>
16/04/2026, 08:14:34	<b>51</b>	-21.14591, -47.76906	—	<a href="#">Abrir</a>
16/04/2026, 08:14:50	<b>15</b>	-21.14557, -47.77030	—	<a href="#">Abrir</a>
16/04/2026, 08:14:52	<b>25</b>	-21.14573, -47.77036	—	<a href="#">Abrir</a>
16/04/2026, 08:15:22	<b>40</b>	-21.14957, -47.77121	—	<a href="#">Abrir</a>
16/04/2026, 08:16:54	<b>28</b>	-21.15212, -47.76221	—	<a href="#">Abrir</a>
16/04/2026, 08:17:28	<b>27</b>	-21.15789, -47.76405	—	<a href="#">Abrir</a>
16/04/2026, 08:18:50	<b>20</b>	-21.15832, -47.76294	Rua Hermelindo del Rosso, Jardim Iara, Ribeirão Preto, São Paulo	<a href="#">Abrir</a>
16/04/2026, 08:19:12	<b>16</b>	-21.15786, -47.76407	—	<a href="#">Abrir</a>
16/04/2026, 08:20:45	<b>22</b>	-21.14886, -47.76081	—	<a href="#">Abrir</a>
16/04/2026, 08:20:57	<b>31</b>	-21.14882, -47.76060	—	<a href="#">Abrir</a>
16/04/2026, 08:21:03	<b>35</b>	-21.14936, -47.75918	—	<a href="#">Abrir</a>
16/04/2026, 08:22:07	<b>79</b>	-21.15785, -47.75653	—	<a href="#">Abrir</a>

Data/Hora	Vel. (km/h)	Lat/Lon	Endereço	Link
16/04/2026, 08:22:54	73	-21.16738, -47.75635	Rodovia Anhanguera, Jardim Aeroporto, Ribeirão Preto, São Paulo	Abrir
16/04/2026, 08:23:42	68	-21.17655, -47.75691	—	Abrir
16/04/2026, 08:24:12	13	-21.17992, -47.75742	—	Abrir
16/04/2026, 08:24:17	27	-21.18010, -47.75772	—	Abrir
16/04/2026, 08:24:52	28	-21.18335, -47.75778	—	Abrir
16/04/2026, 08:25:00	15	-21.18334, -47.75837	—	Abrir
16/04/2026, 08:25:02	28	-21.18318, -47.75839	—	Abrir
16/04/2026, 08:25:15	28	-21.18216, -47.75819	Avenida das Lágrimas, Jardim Zara, Ribeirão Preto, São Paulo	Abrir
16/04/2026, 09:50:37	28	-21.18216, -47.75819	Avenida das Lágrimas, Jardim Zara, Ribeirão Preto, São Paulo	Abrir
16/04/2026, 09:55:11	0	-21.18034, -47.76045	Avenida das Lágrimas, Jardim Zara, Ribeirão Preto, São Paulo	Abrir
16/04/2026, 10:22:59	0	-21.18034, -47.76045	Avenida das Lágrimas, Jardim Zara, Ribeirão Preto, São Paulo	Abrir

## Ⓜ Paradas

#	Início	Fim	Duração	Endereço	Maps
Nenhuma parada registrada.					

Paradas são detectadas quando o veículo fica parado por um tempo mínimo.

Viagem #29

16/04/2026, 11:01:47 → 16/04/2026, 14:56:07

Distância: 5.51 km

Duração: 3h 54m

Movendo: 10m 52s

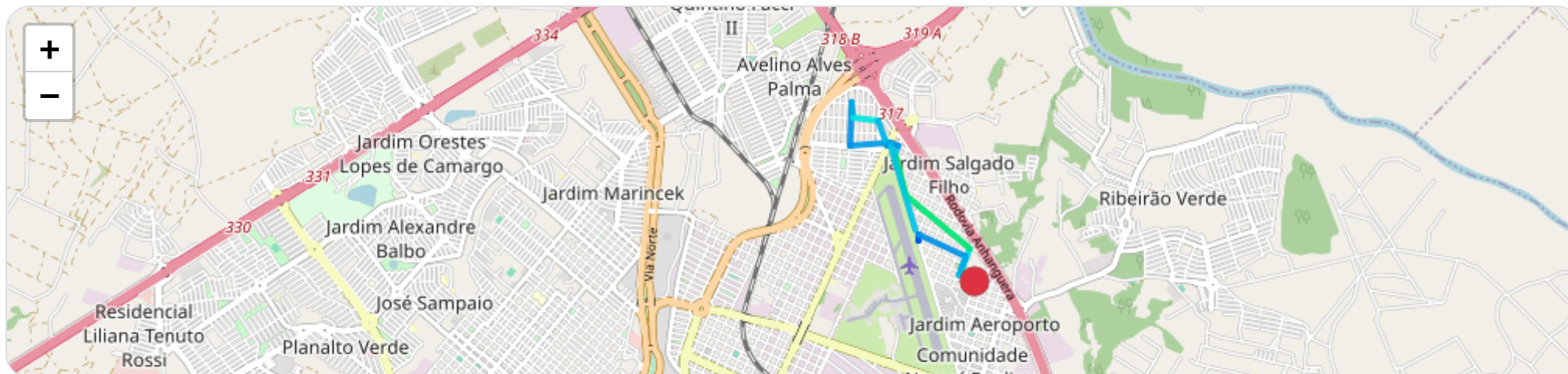
Parado: 0m

Vel. Máx: 65 km/h

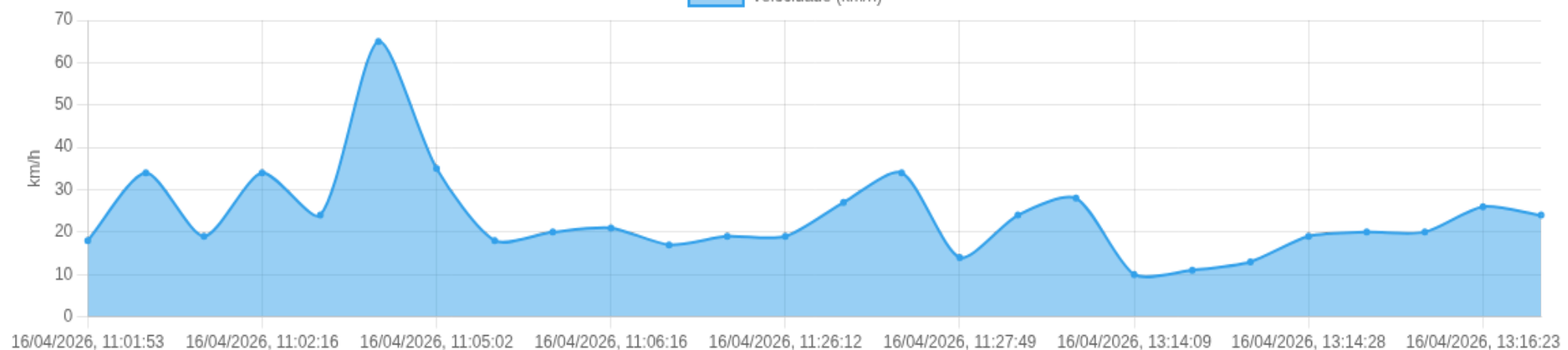
**Início:** 16/04/2026, 11:01:47 **Fim:** 16/04/2026, 14:56:07 **Duração:** 3h 54m **Distância:** 5.51 km **Vel. Máx:** 65 km/h

► **Partida:** Rua Porto Ferreira, Jardim Aeroporto, Ribeirão Preto, São Paulo

■ **Chegada:** Rua Porto Ferreira, Jardim Aeroporto, Ribeirão Preto, São Paulo



Velocidade (km/h)



☰ **Posições**

Tabela completa da viagem.

<b>Data/Hora</b>	<b>Vel. (km/h)</b>	<b>Lat/Lon</b>	<b>Endereço</b>	<b>Link</b>
16/04/2026, 11:01:53	18	-21.13488, -47.76745	Rua Porto Ferreira, Jardim Aeroporto, Ribeirão Preto, São Paulo	Abrir
16/04/2026, 11:01:56	34	-21.13476, -47.76774	—	Abrir
16/04/2026, 11:02:07	19	-21.13435, -47.76887	—	Abrir
16/04/2026, 11:02:16	34	-21.13367, -47.76896	—	Abrir
16/04/2026, 11:02:45	24	-21.13164, -47.76811	—	Abrir
16/04/2026, 11:04:30	65	-21.12611, -47.77511	—	Abrir
16/04/2026, 11:05:02	35	-21.12177, -47.77626	—	Abrir
16/04/2026, 11:05:12	18	-21.12103, -47.77601	—	Abrir
16/04/2026, 11:05:31	20	-21.12073, -47.77687	—	Abrir
16/04/2026, 11:06:16	21	-21.12103, -47.78123	Avenida Antônio da Costa Lima, Quintino 1, Ribeirão Preto, São Paulo	Abrir
16/04/2026, 11:07:00	17	-21.11685, -47.78111	—	Abrir
16/04/2026, 11:26:09	19	-21.11659, -47.78111	Rua Humberto Felloni, Quintino 1, Ribeirão Preto, São Paulo	Abrir
16/04/2026, 11:26:12	19	-21.11659, -47.78111	Rua Humberto Felloni, Quintino 1, Ribeirão Preto, São Paulo	Abrir
16/04/2026, 11:26:33	27	-21.11815, -47.78098	—	Abrir
16/04/2026, 11:27:07	34	-21.11853, -47.77811	—	Abrir
16/04/2026, 11:27:49	14	-21.12103, -47.77719	—	Abrir
16/04/2026, 11:28:04	24	-21.12100, -47.77683	—	Abrir
16/04/2026, 11:29:29	28	-21.12965, -47.77398	—	Abrir
16/04/2026, 13:14:09	10	-21.13078, -47.77366	Rua Americana, Jardim Salgado Filho, Ribeirão Preto, São Paulo	Abrir
16/04/2026, 13:14:12	11	-21.13073, -47.77368	—	Abrir
16/04/2026, 13:14:26	13	-21.13016, -47.77376	—	Abrir
16/04/2026, 13:14:28	19	-21.13014, -47.77368	—	Abrir

Data/Hora	Vel. (km/h)	Lat/Lon	Endereço	Link
16/04/2026, 13:15:52	20	-21.13240, -47.76853	—	Abrir
16/04/2026, 13:15:55	20	-21.13250, -47.76850	—	Abrir
16/04/2026, 13:16:23	26	-21.13425, -47.76922	—	Abrir
16/04/2026, 13:16:48	24	-21.13494, -47.76749	Rua Porto Ferreira, Jardim Aeroporto, Ribeirão Preto, São Paulo	Abrir

## ⓘ Paradas

#	Início	Fim	Duração	Endereço	Maps
Nenhuma parada registrada.					

Paradas são detectadas quando o veículo fica parado por um tempo mínimo.

📄 **Viagem #30** 16/04/2026, 14:57:41 → 16/04/2026, 20:41:40

**Distância:** 3.25 km

**Duração:** 5h 43m

**Movendo:** 8m 2s

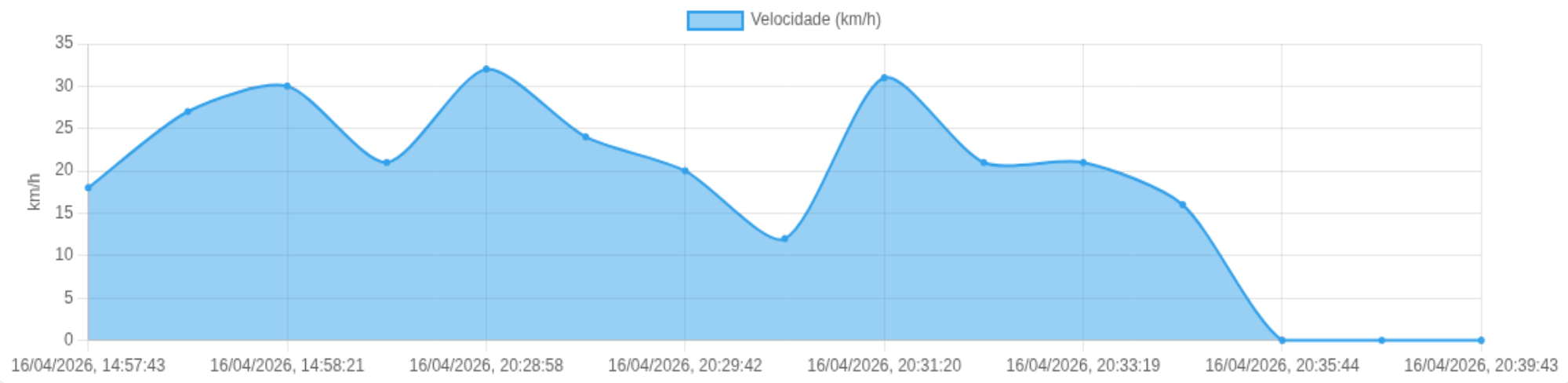
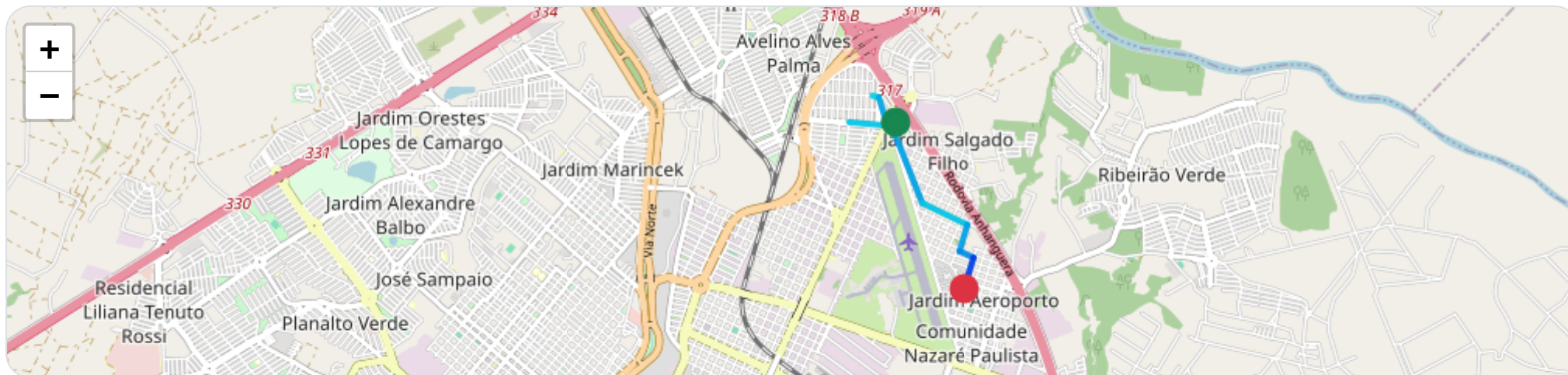
**Parado:** 3m 59s

**Vel. Máx:** 32 km/h

**Início:** 16/04/2026, 14:57:41 **Fim:** 16/04/2026, 20:41:40 **Duração:** 5h 43m **Distância:** 3.25 km **Vel. Máx:** 32 km/h

▶ **Partida:** Rua Caçapava, Quintino 1, Ribeirão Preto, São Paulo

■ **Chegada:** Rua Porto Ferreira, Jardim Aeroporto, Ribeirão Preto, São Paulo



☰ **Posições**

Tabela completa da viagem.

Data/Hora	Vel. (km/h)	Lat/Lon	Endereço	Link
16/04/2026, 14:57:43	18	-21.12106, -47.77603	Rua Caçapava, Quintino 1, Ribeirão Preto, São Paulo	Abrir
16/04/2026, 14:58:09	27	-21.12076, -47.77685	—	Abrir
16/04/2026, 14:58:21	30	-21.12141, -47.77743	—	Abrir
16/04/2026, 14:58:59	21	-21.12101, -47.78122	—	Abrir
16/04/2026, 20:28:58	32	-21.11836, -47.77868	Rua Francisco Simões Vaz, Quintino 1, Ribeirão Preto, São Paulo	Abrir
16/04/2026, 20:29:07	24	-21.11849, -47.77808	—	Abrir
16/04/2026, 20:29:42	20	-21.12099, -47.77710	—	Abrir
16/04/2026, 20:29:48	12	-21.12087, -47.77681	—	Abrir
16/04/2026, 20:31:20	31	-21.12938, -47.77315	—	Abrir
16/04/2026, 20:32:40	21	-21.13165, -47.76819	—	Abrir
16/04/2026, 20:33:19	21	-21.13427, -47.76914	Jardim Salgado Filho, Ribeirão Preto, São Paulo	Abrir
16/04/2026, 20:33:42	16	-21.13491, -47.76746	—	Abrir
16/04/2026, 20:35:44	0	-21.13817, -47.76856	Rua Porto Ferreira, Jardim Aeroporto, Ribeirão Preto, São Paulo	Abrir
16/04/2026, 20:37:43	0	-21.13817, -47.76856	Rua Porto Ferreira, Jardim Aeroporto, Ribeirão Preto, São Paulo	Abrir
16/04/2026, 20:39:43	0	-21.13817, -47.76856	Rua Porto Ferreira, Jardim Aeroporto, Ribeirão Preto, São Paulo	Abrir

## Ⓜ Paradas

#	Início	Fim	Duração	Endereço	Maps
1	16/04/2026, 20:35:44	16/04/2026, 20:39:43	3m 59s	Rua Porto Ferreira, Jardim Aeroporto, Ribeirão Preto, São Paulo	Abrir
2	16/04/2026, 20:41:40	16/04/2026, 22:24:46	1h 43m	Rua Porto Ferreira, Jardim Aeroporto, Ribeirão Preto, São Paulo	Abrir

Paradas são detectadas quando o veículo fica parado por um tempo mínimo.

📄 **Viagem #31** 16/04/2026, 22:24:46 → 17/04/2026, 12:52:13

**Distância:** 11.81 km

**Duração:** 14h 27m

**Movendo:** 32m 19s

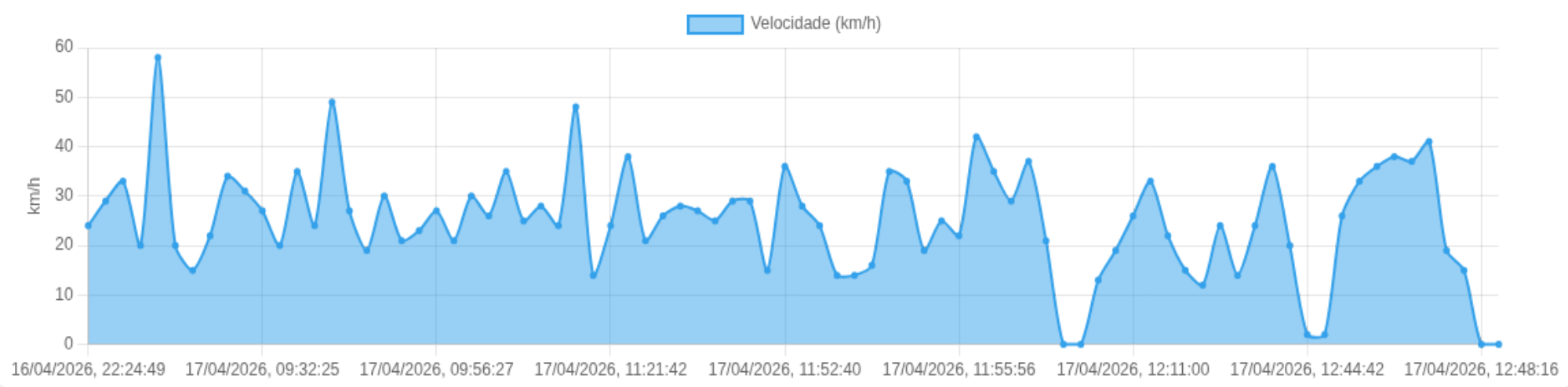
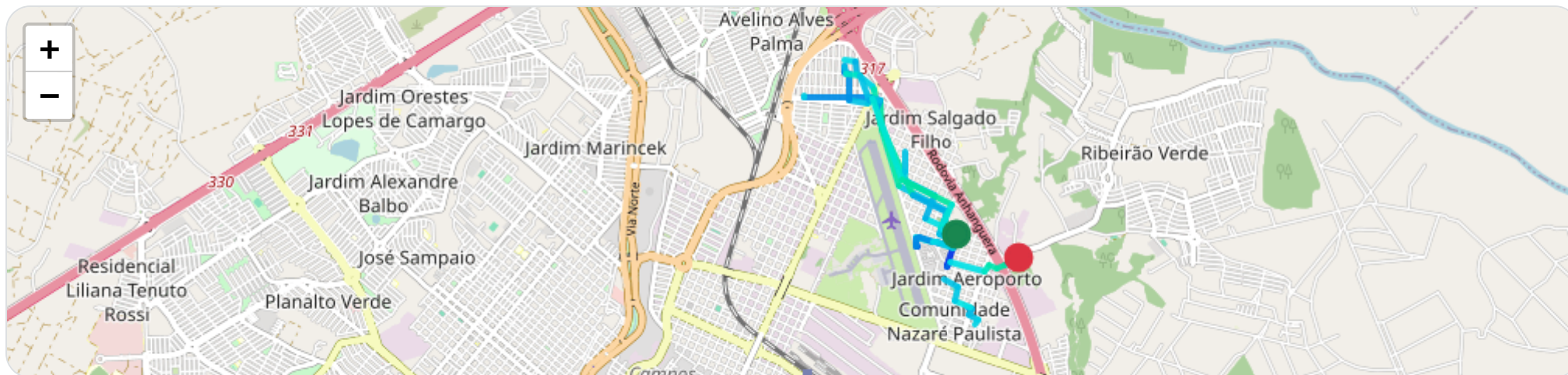
**Parado:** 7m 1s

**Vel. Máx:** 58 km/h

**Início:** 16/04/2026, 22:24:46 **Fim:** 17/04/2026, 12:52:13 **Duração:** 14h 27m **Distância:** 11.81 km **Vel. Máx:** 58 km/h

▶ **Partida:** Rua Monte Azul, Jardim Aeroporto, Ribeirão Preto, São Paulo

■ **Chegada:** Avenida Antônia Mugnatto Marincek, Jardim Aeroporto, Ribeirão Preto, São Paulo



☰ **Posições**

Tabela completa da viagem.

<b>Data/Hora</b>	<b>Vel. (km/h)</b>	<b>Lat/Lon</b>	<b>Endereço</b>	<b>Link</b>
16/04/2026, 22:24:49	24	-21.13482, -47.76752	Rua Monte Azul, Jardim Aeroporto, Ribeirão Preto, São Paulo	<a href="#">Abrir</a>
16/04/2026, 22:25:05	29	-21.13420, -47.76887	—	<a href="#">Abrir</a>
16/04/2026, 22:25:24	33	-21.13238, -47.76859	—	<a href="#">Abrir</a>
16/04/2026, 22:26:58	20	-21.12979, -47.77394	—	<a href="#">Abrir</a>
16/04/2026, 22:28:59	58	-21.12400, -47.77578	Rua Americana, Jardim Salgado Filho, Ribeirão Preto, São Paulo	<a href="#">Abrir</a>
16/04/2026, 22:29:28	20	-21.12109, -47.77601	—	<a href="#">Abrir</a>
16/04/2026, 22:29:45	15	-21.12072, -47.77678	—	<a href="#">Abrir</a>
16/04/2026, 22:30:34	22	-21.12077, -47.78431	—	<a href="#">Abrir</a>
16/04/2026, 22:30:38	34	-21.12054, -47.78436	—	<a href="#">Abrir</a>
17/04/2026, 09:32:10	31	-21.11679, -47.77985	Rua Rosa Breciani Farnochi, Quintino 1, Ribeirão Preto, São Paulo	<a href="#">Abrir</a>
17/04/2026, 09:32:25	27	-21.11699, -47.77866	—	<a href="#">Abrir</a>
17/04/2026, 09:32:44	20	-21.11824, -47.77857	—	<a href="#">Abrir</a>
17/04/2026, 09:34:53	35	-21.11949, -47.77678	—	<a href="#">Abrir</a>

<b>Data/Hora</b>	<b>Vel. (km/h)</b>	<b>Lat/Lon</b>	<b>Endereço</b>	<b>Link</b>
17/04/2026, 09:35:00	24	-21.11994, -47.77662	—	<a href="#">Abrir</a>
17/04/2026, 09:35:38	49	-21.12349, -47.77598	—	<a href="#">Abrir</a>
17/04/2026, 09:36:54	27	-21.13070, -47.77230	Rua Guaratinguetá, Jardim Salgado Filho, Ribeirão Preto, São Paulo	<a href="#">Abrir</a>
17/04/2026, 09:37:54	19	-21.13248, -47.76850	—	<a href="#">Abrir</a>
17/04/2026, 09:38:40	30	-21.13480, -47.76938	—	<a href="#">Abrir</a>
17/04/2026, 09:38:59	21	-21.13551, -47.76768	—	<a href="#">Abrir</a>
17/04/2026, 09:56:10	23	-21.14227, -47.76634	Avenida João Pessoa, Comunidade Nazaré Paulista, Ribeirão Preto, São Paulo	<a href="#">Abrir</a>
17/04/2026, 09:56:27	27	-21.14249, -47.76589	—	<a href="#">Abrir</a>
17/04/2026, 09:56:35	21	-21.14312, -47.76607	—	<a href="#">Abrir</a>
17/04/2026, 09:56:48	30	-21.14362, -47.76512	—	<a href="#">Abrir</a>
17/04/2026, 09:56:56	26	-21.14414, -47.76544	—	<a href="#">Abrir</a>
17/04/2026, 10:04:39	35	-21.14232, -47.76595	—	<a href="#">Abrir</a>
17/04/2026, 10:04:52	25	-21.14166, -47.76765	—	<a href="#">Abrir</a>

<b>Data/Hora</b>	<b>Vel. (km/h)</b>	<b>Lat/Lon</b>	<b>Endereço</b>	<b>Link</b>
17/04/2026, 10:05:16	28	-21.14024, -47.76744	Rua Barra Bonita, Jardim Aeroporto, Ribeirão Preto, São Paulo	<a href="#">Abrir</a>
17/04/2026, 10:05:40	24	-21.13948, -47.76896	—	<a href="#">Abrir</a>
17/04/2026, 11:21:04	48	-21.13613, -47.76783	Rua Porto Ferreira, Jardim Aeroporto, Ribeirão Preto, São Paulo	<a href="#">Abrir</a>
17/04/2026, 11:21:22	14	-21.13479, -47.76747	—	<a href="#">Abrir</a>
17/04/2026, 11:21:42	24	-21.13419, -47.76894	—	<a href="#">Abrir</a>
17/04/2026, 11:21:45	38	-21.13398, -47.76911	—	<a href="#">Abrir</a>
17/04/2026, 11:22:04	21	-21.13321, -47.77098	—	<a href="#">Abrir</a>
17/04/2026, 11:22:55	26	-21.13080, -47.76993	—	<a href="#">Abrir</a>
17/04/2026, 11:23:57	28	-21.12918, -47.77334	—	<a href="#">Abrir</a>
17/04/2026, 11:23:58	27	-21.12836, -47.77313	—	<a href="#">Abrir</a>
17/04/2026, 11:24:08	25	-21.12632, -47.77321	—	<a href="#">Abrir</a>
17/04/2026, 11:52:06	29	-21.12179, -47.77631	Rua Caçapava, Quintino 1, Ribeirão Preto, São Paulo	<a href="#">Abrir</a>
17/04/2026, 11:52:08	29	-21.12179, -47.77631	Rua Caçapava, Quintino 1, Ribeirão Preto, São Paulo	<a href="#">Abrir</a>

<b>Data/Hora</b>	<b>Vel. (km/h)</b>	<b>Lat/Lon</b>	<b>Endereço</b>	<b>Link</b>
17/04/2026, 11:52:20	15	-21.12105, -47.77598	—	<a href="#">Abrir</a>
17/04/2026, 11:52:40	36	-21.12087, -47.77697	—	<a href="#">Abrir</a>
17/04/2026, 11:52:48	28	-21.12137, -47.77737	—	<a href="#">Abrir</a>
17/04/2026, 11:53:10	24	-21.12106, -47.77937	—	<a href="#">Abrir</a>
17/04/2026, 11:53:42	14	-21.11827, -47.77940	—	<a href="#">Abrir</a>
17/04/2026, 11:53:56	14	-21.11814, -47.77989	—	<a href="#">Abrir</a>
17/04/2026, 11:55:02	16	-21.11755, -47.77989	—	<a href="#">Abrir</a>
17/04/2026, 11:55:04	35	-21.11827, -47.77974	—	<a href="#">Abrir</a>
17/04/2026, 11:55:16	33	-21.11844, -47.77811	—	<a href="#">Abrir</a>
17/04/2026, 11:55:48	19	-21.12101, -47.77712	—	<a href="#">Abrir</a>
17/04/2026, 11:55:50	25	-21.12094, -47.77702	—	<a href="#">Abrir</a>
17/04/2026, 11:55:56	22	-21.12089, -47.77685	—	<a href="#">Abrir</a>
17/04/2026, 11:57:00	42	-21.12914, -47.77360	Rua Lorena, Jardim Salgado Filho, Ribeirão Preto, São Paulo	<a href="#">Abrir</a>

Data/Hora	Vel. (km/h)	Lat/Lon	Endereço	Link
17/04/2026, 11:57:56	35	-21.13178, -47.76809	—	Abrir
17/04/2026, 11:58:22	29	-21.13420, -47.76922	—	Abrir
17/04/2026, 11:58:24	37	-21.13424, -47.76907	—	Abrir
17/04/2026, 11:58:40	21	-21.13486, -47.76743	—	Abrir
17/04/2026, 12:09:45	0	-21.13806, -47.76854	Rua Porto Ferreira, Jardim Aeroporto, Ribeirão Preto, São Paulo	Abrir
17/04/2026, 12:09:47	0	-21.13806, -47.76854	Rua Porto Ferreira, Jardim Aeroporto, Ribeirão Preto, São Paulo	Abrir
17/04/2026, 12:10:25	13	-21.13608, -47.76790	—	Abrir
17/04/2026, 12:10:55	19	-21.13554, -47.76990	—	Abrir
17/04/2026, 12:11:00	26	-21.13562, -47.77015	—	Abrir
17/04/2026, 12:12:11	33	-21.13515, -47.77195	—	Abrir
17/04/2026, 12:12:22	22	-21.13579, -47.77200	—	Abrir
17/04/2026, 12:12:29	15	-21.13602, -47.77187	—	Abrir
17/04/2026, 12:13:31	12	-21.13604, -47.77195	—	Abrir

<b>Data/Hora</b>	<b>Vel. (km/h)</b>	<b>Lat/Lon</b>	<b>Endereço</b>	<b>Link</b>
17/04/2026, 12:13:50	24	-21.13521, -47.77195	Rua Arealva, Jardim Salgado Filho, Ribeirão Preto, São Paulo	<a href="#">Abrir</a>
17/04/2026, 12:13:55	14	-21.13503, -47.77173	—	<a href="#">Abrir</a>
17/04/2026, 12:14:21	24	-21.13565, -47.77002	—	<a href="#">Abrir</a>
17/04/2026, 12:14:25	36	-21.13556, -47.76974	—	<a href="#">Abrir</a>
17/04/2026, 12:14:55	20	-21.13621, -47.76788	—	<a href="#">Abrir</a>
17/04/2026, 12:44:42	2	-21.13822, -47.76848	Rua Pirassununga, Jardim Aeroporto, Ribeirão Preto, São Paulo	<a href="#">Abrir</a>
17/04/2026, 12:44:44	2	-21.13822, -47.76848	Rua Pirassununga, Jardim Aeroporto, Ribeirão Preto, São Paulo	<a href="#">Abrir</a>
17/04/2026, 12:44:52	26	-21.13760, -47.76822	—	<a href="#">Abrir</a>
17/04/2026, 12:45:29	33	-21.13858, -47.76440	—	<a href="#">Abrir</a>
17/04/2026, 12:45:38	36	-21.13807, -47.76398	—	<a href="#">Abrir</a>
17/04/2026, 12:45:48	38	-21.13823, -47.76301	—	<a href="#">Abrir</a>
17/04/2026, 12:45:56	37	-21.13796, -47.76227	—	<a href="#">Abrir</a>
17/04/2026, 12:46:00	41	-21.13782, -47.76192	—	<a href="#">Abrir</a>

Data/Hora	Vel. (km/h)	Lat/Lon	Endereço	Link
17/04/2026, 12:46:14	19	-21.13698, -47.76070	—	Abrir
17/04/2026, 12:46:20	15	-21.13703, -47.76063	—	Abrir
17/04/2026, 12:48:16	0	-21.13715, -47.76060	Avenida Antônia Mugnatto Marincek, Jardim Aeroporto, Ribeirão Preto, São Paulo	Abrir
17/04/2026, 12:50:15	0	-21.13715, -47.76060	Avenida Antônia Mugnatto Marincek, Jardim Aeroporto, Ribeirão Preto, São Paulo	Abrir

## Ⓜ Paradas

#	Início	Fim	Duração	Endereço	Maps
1	17/04/2026, 12:52:13	17/04/2026, 12:56:30	4m 17s	Avenida Antônia Mugnatto Marincek, Jardim Aeroporto, Ribeirão Preto, São Paulo	Abrir

Paradas são detectadas quando o veículo fica parado por um tempo mínimo.

📄 **Viagem #32** 17/04/2026, 12:56:30 → 17/04/2026, 14:00:07

**Distância:** 35.7 km

**Duração:** 1h 3m

**Movendo:** 51m 30s

**Parado:** 0m

**Vel. Máx:** 91 km/h

**Início:** 17/04/2026, 12:56:30 **Fim:** 17/04/2026, 14:00:07 **Duração:** 1h 3m **Distância:** 35.7 km **Vel. Máx:** 91 km/h

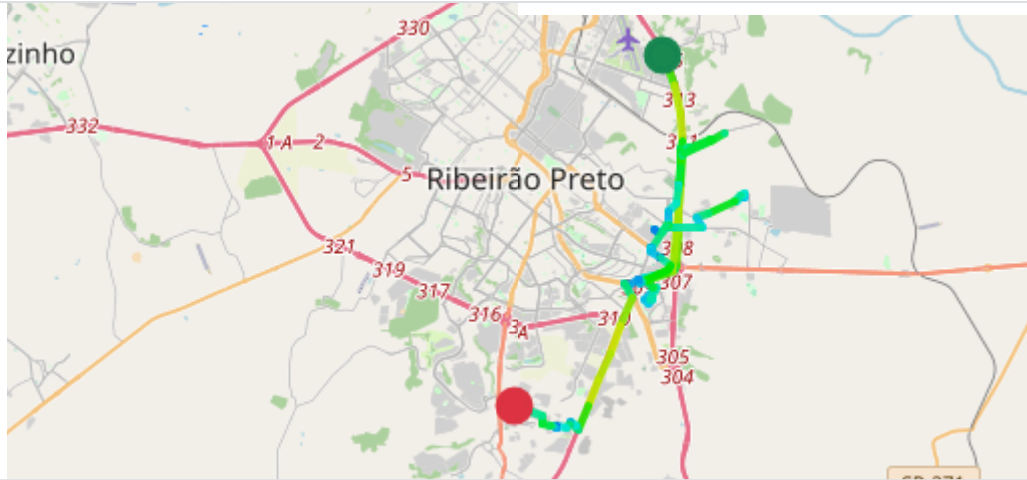
▶ **Partida:** Jardim Aeroporto, Ribeirão Preto, São Paulo

■ **Chegada:** Estrada da Limeirinha, Ribeirão Preto, São Paulo

403r

**Access blocked**

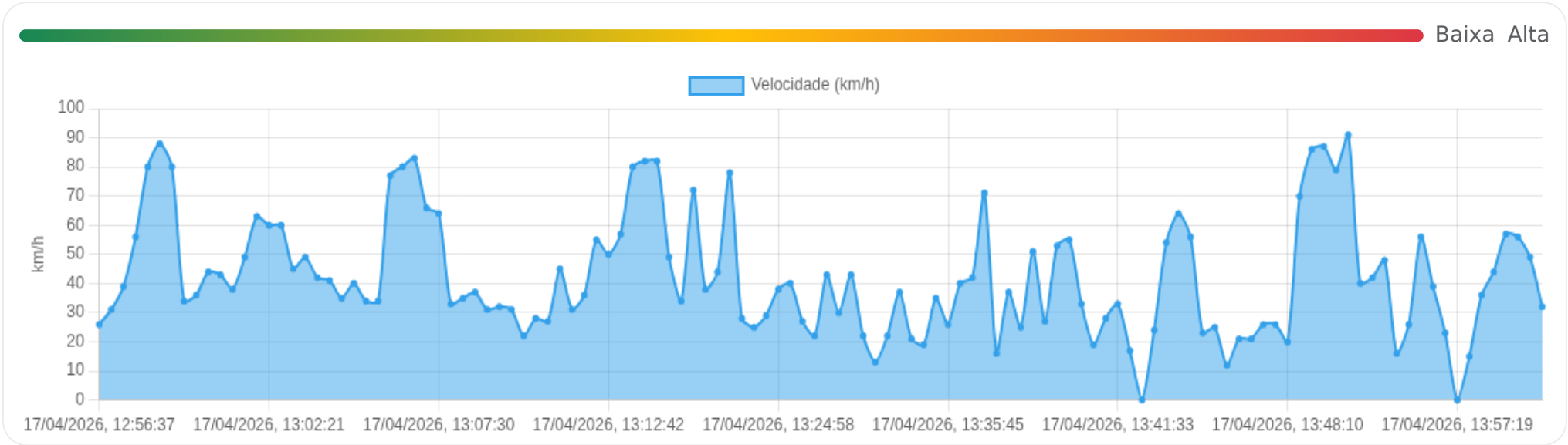
Referer is required by tile usage policy of OpenStreetMap's volunteer-run servers: [osm.wiki/Blocked](https://osm.wiki/Blocked)



403

**Access blocked**

Referer is required by tile usage policy of OpenStreetMap's volunteer-run servers: [osm.wiki/Blocked](https://osm.wiki/Blocked)



☰ **Posições**

Tabela completa da viagem.

Data/Hora	Vel. (km/h)	Lat/Lon	Endereço	Link
17/04/2026, 12:56:37	26	-21.13814, -47.76288	Jardim Aeroporto, Ribeirão Preto, São Paulo	<a href="#">Abrir</a>
17/04/2026, 12:56:38	31	-21.13818, -47.76333	—	<a href="#">Abrir</a>
17/04/2026, 12:56:43	39	-21.13835, -47.76316	—	<a href="#">Abrir</a>
17/04/2026, 12:56:51	56	-21.13907, -47.76233	—	<a href="#">Abrir</a>
17/04/2026, 12:57:41	80	-21.14772, -47.75862	—	<a href="#">Abrir</a>
17/04/2026, 12:58:24	88	-21.15661, -47.75666	—	<a href="#">Abrir</a>
17/04/2026, 12:59:16	80	-21.16616, -47.75631	—	<a href="#">Abrir</a>
17/04/2026, 12:59:26	34	-21.16841, -47.75693	—	<a href="#">Abrir</a>
17/04/2026, 12:59:28	36	-21.16839, -47.75675	—	<a href="#">Abrir</a>
17/04/2026, 12:59:37	44	-21.16842, -47.75590	—	<a href="#">Abrir</a>
17/04/2026, 12:59:41	43	-21.16882, -47.75557	—	<a href="#">Abrir</a>
17/04/2026, 12:59:45	38	-21.16918, -47.75539	—	<a href="#">Abrir</a>
17/04/2026, 12:59:51	49	-21.16910, -47.75471	—	<a href="#">Abrir</a>

<b>Data/Hora</b>	<b>Vel. (km/h)</b>	<b>Lat/Lon</b>	<b>Endereço</b>	<b>Link</b>
17/04/2026, 13:00:55	<b>63</b>	-21.16516, -47.74615	Avenida Professora Dina Rizzi, Ribeirão Preto, São Paulo	<a href="#">Abrir</a>
17/04/2026, 13:02:21	<b>60</b>	-21.16512, -47.74634	—	<a href="#">Abrir</a>
17/04/2026, 13:02:23	<b>60</b>	-21.16512, -47.74634	—	<a href="#">Abrir</a>
17/04/2026, 13:03:08	<b>45</b>	-21.16790, -47.75312	—	<a href="#">Abrir</a>
17/04/2026, 13:03:10	<b>49</b>	-21.16793, -47.75390	—	<a href="#">Abrir</a>
17/04/2026, 13:03:26	<b>42</b>	-21.16908, -47.75532	—	<a href="#">Abrir</a>
17/04/2026, 13:03:27	<b>41</b>	-21.16896, -47.75549	—	<a href="#">Abrir</a>
17/04/2026, 13:03:42	<b>35</b>	-21.16816, -47.75587	—	<a href="#">Abrir</a>
17/04/2026, 13:03:50	<b>40</b>	-21.16818, -47.75665	—	<a href="#">Abrir</a>
17/04/2026, 13:03:54	<b>34</b>	-21.16816, -47.75701	—	<a href="#">Abrir</a>
17/04/2026, 13:03:56	<b>34</b>	-21.16833, -47.75703	—	<a href="#">Abrir</a>
17/04/2026, 13:04:50	<b>77</b>	-21.17752, -47.75687	—	<a href="#">Abrir</a>
17/04/2026, 13:05:38	<b>80</b>	-21.18680, -47.75735	Rodovia Anhanguera, Jardim Interlagos, Ribeirão Preto, São Paulo	<a href="#">Abrir</a>

Data/Hora	Vel. (km/h)	Lat/Lon	Endereço	Link
17/04/2026, 13:06:21	83	-21.19623, -47.75783	—	<a href="#">Abrir</a>
17/04/2026, 13:07:07	66	-21.20523, -47.75850	—	<a href="#">Abrir</a>
17/04/2026, 13:07:30	64	-21.20687, -47.75917	—	<a href="#">Abrir</a>
17/04/2026, 13:07:56	33	-21.20851, -47.76548	—	<a href="#">Abrir</a>
17/04/2026, 13:08:03	35	-21.20851, -47.76591	—	<a href="#">Abrir</a>
17/04/2026, 13:08:31	37	-21.20962, -47.76852	—	<a href="#">Abrir</a>
17/04/2026, 13:08:34	31	-21.20964, -47.76902	—	<a href="#">Abrir</a>
17/04/2026, 13:08:36	32	-21.20979, -47.76903	—	<a href="#">Abrir</a>
17/04/2026, 13:09:19	31	-21.21325, -47.76584	—	<a href="#">Abrir</a>
17/04/2026, 13:10:30	22	-21.21656, -47.76903	Rua Herminio de Agostini, Greenville, Ribeirão Preto, São Paulo	<a href="#">Abrir</a>
17/04/2026, 13:11:15	28	-21.21769, -47.76772	—	<a href="#">Abrir</a>
17/04/2026, 13:11:30	27	-21.21650, -47.76660	—	<a href="#">Abrir</a>
17/04/2026, 13:11:39	45	-21.21621, -47.76684	—	<a href="#">Abrir</a>

Data/Hora	Vel. (km/h)	Lat/Lon	Endereço	Link
17/04/2026, 13:12:20	31	-21.21276, -47.76539	—	<a href="#">Abrir</a>
17/04/2026, 13:12:22	36	-21.21271, -47.76562	—	<a href="#">Abrir</a>
17/04/2026, 13:12:24	55	-21.21236, -47.76627	—	<a href="#">Abrir</a>
17/04/2026, 13:12:42	50	-21.21051, -47.76818	—	<a href="#">Abrir</a>
17/04/2026, 13:12:51	57	-21.21011, -47.76784	—	<a href="#">Abrir</a>
17/04/2026, 13:14:37	80	-21.20735, -47.75972	Rodovia Antônio Machado Sant'Anna, Recreio Anhanguera, Ribeirão Preto, São Paulo	<a href="#">Abrir</a>
17/04/2026, 13:15:18	82	-21.18838, -47.75728	—	<a href="#">Abrir</a>
17/04/2026, 13:16:03	82	-21.17914, -47.75679	—	<a href="#">Abrir</a>
17/04/2026, 13:16:51	49	-21.17003, -47.75602	—	<a href="#">Abrir</a>
17/04/2026, 13:16:58	34	-21.16938, -47.75568	—	<a href="#">Abrir</a>
17/04/2026, 13:17:58	72	-21.16562, -47.74667	—	<a href="#">Abrir</a>
17/04/2026, 13:18:29	38	-21.16311, -47.74204	—	<a href="#">Abrir</a>
17/04/2026, 13:18:36	44	-21.16354, -47.74155	—	<a href="#">Abrir</a>

<b>Data/Hora</b>	<b>Vel. (km/h)</b>	<b>Lat/Lon</b>	<b>Endereço</b>	<b>Link</b>
17/04/2026, 13:24:07	<b>78</b>	-21.17389, -47.75671	Rodovia Anhanguera, Jardim Interlagos, Ribeirão Preto, São Paulo	<a href="#">Abrir</a>
17/04/2026, 13:24:44	<b>28</b>	-21.17998, -47.75737	—	<a href="#">Abrir</a>
17/04/2026, 13:24:50	<b>25</b>	-21.18021, -47.75768	—	<a href="#">Abrir</a>
17/04/2026, 13:24:53	<b>29</b>	-21.18021, -47.75768	—	<a href="#">Abrir</a>
17/04/2026, 13:24:58	<b>38</b>	-21.18079, -47.75747	—	<a href="#">Abrir</a>
17/04/2026, 13:25:44	<b>40</b>	-21.18588, -47.75813	—	<a href="#">Abrir</a>
17/04/2026, 13:26:32	<b>27</b>	-21.18827, -47.76096	—	<a href="#">Abrir</a>
17/04/2026, 13:27:11	<b>22</b>	-21.19236, -47.76115	—	<a href="#">Abrir</a>
17/04/2026, 13:27:23	<b>43</b>	-21.19324, -47.76191	—	<a href="#">Abrir</a>
17/04/2026, 13:27:46	<b>30</b>	-21.19447, -47.76335	—	<a href="#">Abrir</a>
17/04/2026, 13:27:57	<b>43</b>	-21.19459, -47.76477	—	<a href="#">Abrir</a>
17/04/2026, 13:28:12	<b>22</b>	-21.19432, -47.76551	Lagoinha, Ribeirão Preto, São Paulo	<a href="#">Abrir</a>
17/04/2026, 13:28:19	<b>13</b>	-21.19432, -47.76551	Lagoinha, Ribeirão Preto, São Paulo	<a href="#">Abrir</a>

<b>Data/Hora</b>	<b>Vel. (km/h)</b>	<b>Lat/Lon</b>	<b>Endereço</b>	<b>Link</b>
17/04/2026, 13:28:32	22	-21.19460, -47.76500	—	<a href="#">Abrir</a>
17/04/2026, 13:34:10	37	-21.18490, -47.73791	Avenida Alfredo Ravanelli, Jardim Helena, Ribeirão Preto, São Paulo	<a href="#">Abrir</a>
17/04/2026, 13:34:38	21	-21.18300, -47.73574	—	<a href="#">Abrir</a>
17/04/2026, 13:34:56	19	-21.18369, -47.73504	—	<a href="#">Abrir</a>
17/04/2026, 13:35:34	35	-21.18327, -47.73473	—	<a href="#">Abrir</a>
17/04/2026, 13:35:45	26	-21.18280, -47.73522	—	<a href="#">Abrir</a>
17/04/2026, 13:35:58	40	-21.18308, -47.73604	—	<a href="#">Abrir</a>
17/04/2026, 13:36:22	42	-21.18498, -47.73810	—	<a href="#">Abrir</a>
17/04/2026, 13:37:28	71	-21.18880, -47.74739	—	<a href="#">Abrir</a>
17/04/2026, 13:38:04	16	-21.19042, -47.75125	—	<a href="#">Abrir</a>
17/04/2026, 13:38:28	37	-21.19327, -47.74951	Avenida C, Jardim Interlagos, Ribeirão Preto, São Paulo	<a href="#">Abrir</a>
17/04/2026, 13:38:34	25	-21.19341, -47.74971	—	<a href="#">Abrir</a>
17/04/2026, 13:39:33	51	-21.19327, -47.75966	—	<a href="#">Abrir</a>

Data/Hora	Vel. (km/h)	Lat/Lon	Endereço	Link
17/04/2026, 13:39:38	27	-21.19311, -47.76003	—	Abrir
17/04/2026, 13:39:48	53	-21.19246, -47.76108	—	Abrir
17/04/2026, 13:39:54	55	-21.19301, -47.76171	—	Abrir
17/04/2026, 13:41:03	33	-21.19965, -47.76652	—	Abrir
17/04/2026, 13:41:10	19	-21.19982, -47.76707	—	Abrir
17/04/2026, 13:41:25	28	-21.20031, -47.76733	—	Abrir
17/04/2026, 13:41:33	33	-21.20081, -47.76695	—	Abrir
17/04/2026, 13:42:12	17	-21.20277, -47.76384	—	Abrir
17/04/2026, 13:43:40	0	-21.20275, -47.76372	Avenida Presidente Castelo Branco, Parque Industrial Lagoinha, Ribeirão Preto, São Paulo	Abrir
17/04/2026, 13:44:01	24	-21.20283, -47.76364	—	Abrir
17/04/2026, 13:44:40	54	-21.20562, -47.76059	—	Abrir
17/04/2026, 13:44:58	64	-21.20695, -47.76131	—	Abrir
17/04/2026, 13:46:14	56	-21.21053, -47.76991	—	Abrir

Data/Hora	Vel. (km/h)	Lat/Lon	Endereço	Link
17/04/2026, 13:46:25	23	-21.21117, -47.77091	—	<a href="#">Abrir</a>
17/04/2026, 13:46:40	25	-21.21011, -47.77141	—	<a href="#">Abrir</a>
17/04/2026, 13:46:46	12	-21.20996, -47.77137	—	<a href="#">Abrir</a>
17/04/2026, 13:46:48	21	-21.20992, -47.77145	—	<a href="#">Abrir</a>
17/04/2026, 13:47:48	21	-21.21179, -47.77468	Avenida Presidente Kennedy, Jardim Manoel Penna, Ribeirão Preto, São Paulo	<a href="#">Abrir</a>
17/04/2026, 13:48:02	26	-21.21120, -47.77580	—	<a href="#">Abrir</a>
17/04/2026, 13:48:04	26	-21.21135, -47.77595	—	<a href="#">Abrir</a>
17/04/2026, 13:48:10	20	-21.21156, -47.77592	—	<a href="#">Abrir</a>
17/04/2026, 13:48:52	70	-21.21584, -47.77350	—	<a href="#">Abrir</a>
17/04/2026, 13:49:36	86	-21.22465, -47.77736	—	<a href="#">Abrir</a>
17/04/2026, 13:51:23	87	-21.23339, -47.78119	—	<a href="#">Abrir</a>
17/04/2026, 13:51:24	79	-21.24187, -47.78493	—	<a href="#">Abrir</a>
17/04/2026, 13:51:55	91	-21.25041, -47.78869	Rodovia Antônio Machado Sant'Anna, Jardim Santa Cecília, Ribeirão Preto, São Paulo	<a href="#">Abrir</a>

<b>Data/Hora</b>	<b>Vel. (km/h)</b>	<b>Lat/Lon</b>	<b>Endereço</b>	<b>Link</b>
17/04/2026, 13:52:32	40	-21.25782, -47.79223	—	<a href="#">Abrir</a>
17/04/2026, 13:52:34	42	-21.25765, -47.79234	—	<a href="#">Abrir</a>
17/04/2026, 13:52:43	48	-21.25671, -47.79241	—	<a href="#">Abrir</a>
17/04/2026, 13:53:08	16	-21.25566, -47.79497	—	<a href="#">Abrir</a>
17/04/2026, 13:53:10	26	-21.25580, -47.79498	—	<a href="#">Abrir</a>
17/04/2026, 13:53:20	56	-21.25674, -47.79551	—	<a href="#">Abrir</a>
17/04/2026, 13:53:29	39	-21.25753, -47.79622	—	<a href="#">Abrir</a>
17/04/2026, 13:53:58	23	-21.25706, -47.79958	—	<a href="#">Abrir</a>
17/04/2026, 13:57:19	0	-21.25709, -47.79928	Ribeirão Preto, São Paulo	<a href="#">Abrir</a>
17/04/2026, 13:57:37	15	-21.25713, -47.79936	—	<a href="#">Abrir</a>
17/04/2026, 13:57:57	36	-21.25669, -47.80096	—	<a href="#">Abrir</a>
17/04/2026, 13:58:03	44	-21.25705, -47.80151	—	<a href="#">Abrir</a>
17/04/2026, 13:58:23	57	-21.25636, -47.80443	—	<a href="#">Abrir</a>

Data/Hora	Vel. (km/h)	Lat/Lon	Endereço	Link
17/04/2026, 13:58:27	56	-21.25583, -47.80451	—	Abrir
17/04/2026, 13:58:50	49	-21.25342, -47.80442	—	Abrir
17/04/2026, 14:00:03	32	-21.25041, -47.81361	Estrada da Limeirinha, Ribeirão Preto, São Paulo	Abrir

### ⓘ Paradas

#	Início	Fim	Duração	Endereço	Maps
Nenhuma parada registrada.					

Paradas são detectadas quando o veículo fica parado por um tempo mínimo.

Gerado em 17/04/2026, 14:01:02