Dispositivo	Período	Viagens	Distância total	Velocidade média	Velocidade máxima
EHY2F66	**09/09/2026, 00:00:00 → 09/09/2026, 23:59:00**	**1**	**4.98 km**	**23 km/h**	**49 km/h**

Resumo executivo

Movendo: 8% | Parado: 92% | >80: 0% | >100: 0%

Pico de velocidade	Horário com mais movimento	Parada mais longa	Risco do período
49 km/h	**07:00**	**—**	**Baixo**
09/09/2026, 06:57:27	Resumo do período	—	Excessos + ocioso/paradas longas

Eventos do período

Excessos acima de 100 km/h + ocioso/paradas longas

Tipo	Quando	Valor	Endereço	Mapa
Nenhum evento encontrado.				

Critérios: excesso = velocidade acima do limite. Ocioso = parado + motor ligado por ≥ 10m. Parada longa = duração ≥ 30m.

Velocidade (visão geral)

limite: 100 km/h

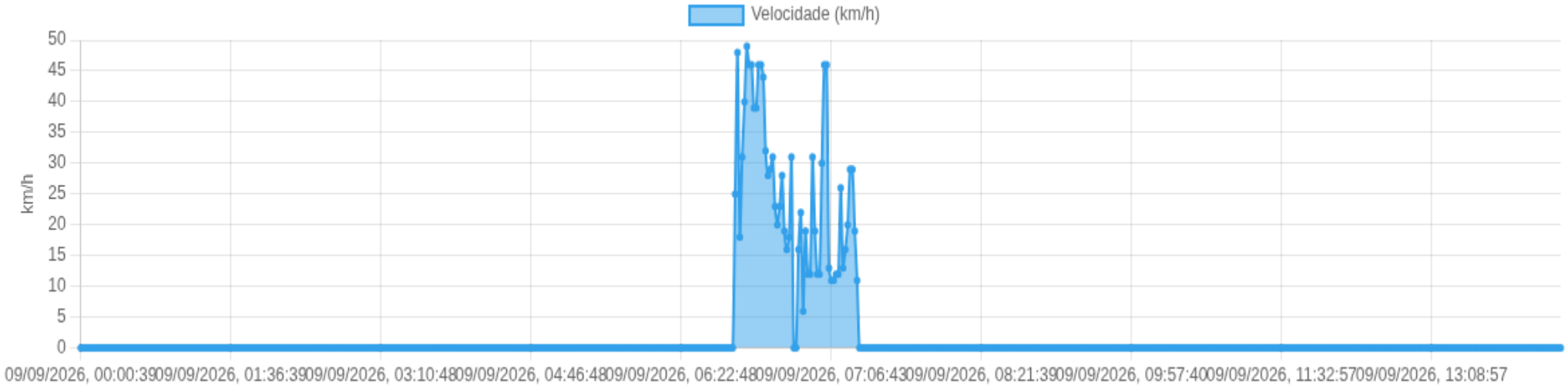

0–60 | 60– 100 | > 100

Clique em um ponto (no navegador) para abrir a posição no mapa.

Viagem #1 09/09/2026, 06:55:36 → 09/09/2026, 07:09:36

Distância: 4.98 km **Duração: 14m** **Movendo: 10m 15s** **Parado: 1m 3s** **Vel. Máx: 49 km/h**

Início: 09/09/2026, 06:55:36 **Fim:** 09/09/2026, 07:09:36 **Duração:** 14m **Distância:** 4.98 km **Vel. Máx:** 49 km/h

▶ **Partida:** Rua Valêncio Fagundes Leomil, Jardim Paiva I, Ribeirão Preto, São Paulo

■ **Chegada:** Rua Mariana Junqueira, Centro, Ribeirão Preto, São Paulo

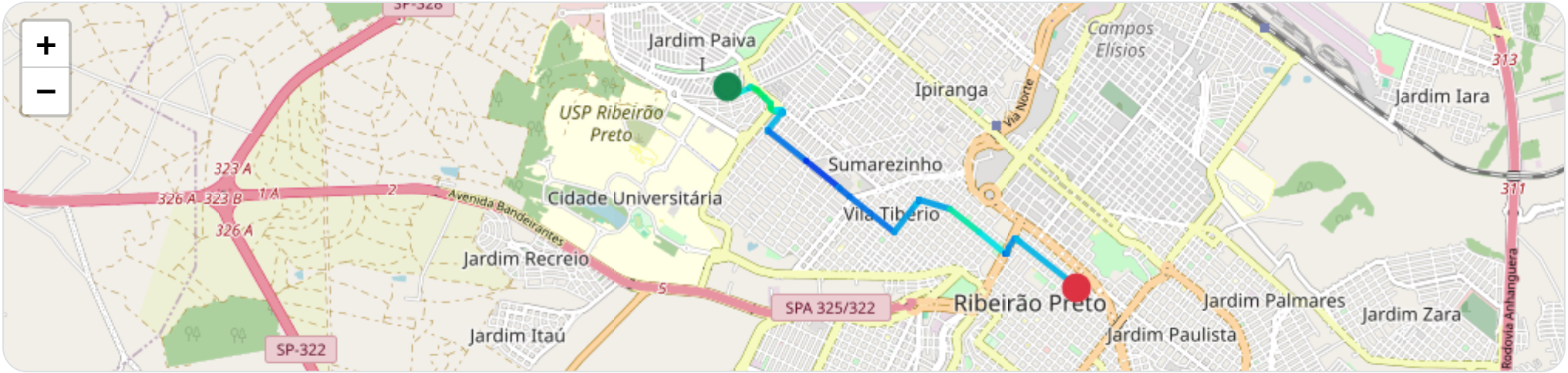

Baixa Alta

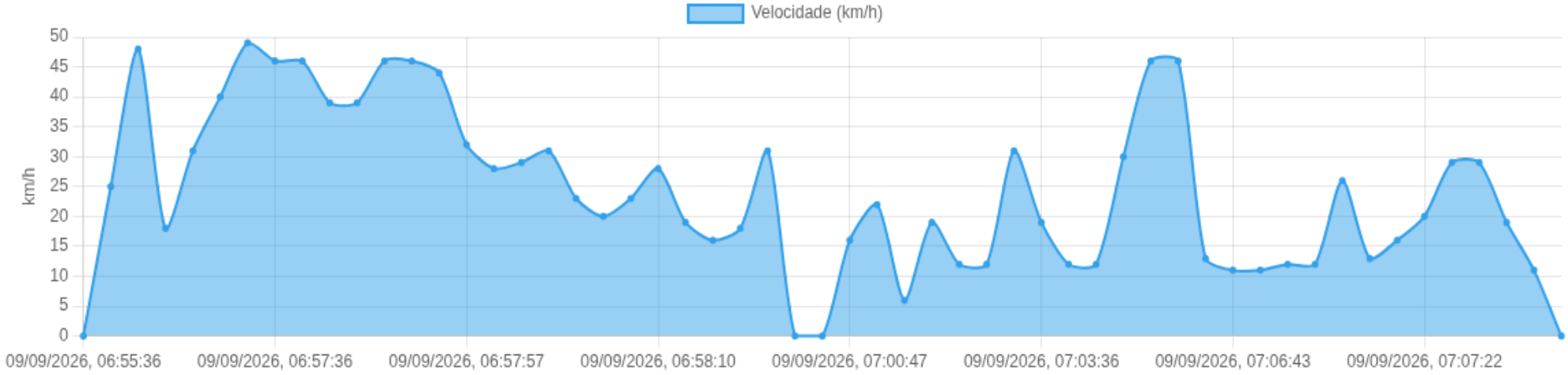

Posições

Tabela completa da viagem.

Data/Hora	Vel. (km/h)	Lat/Lon	Endereço	Link
09/09/2026, 06:55:36	0	-21.15528, -47.84366	Rua Valêncio Fagundes Leomil, Jardim Paiva I, Ribeirão Preto, São Paulo	Abrir
09/09/2026, 06:56:43	25	-21.15613, -47.84349	—	Abrir
09/09/2026, 06:56:51	48	-21.15590, -47.84259	—	Abrir
09/09/2026, 06:57:03	18	-21.15537, -47.84133	—	Abrir
09/09/2026, 06:57:21	31	-21.15533, -47.84112	—	Abrir
09/09/2026, 06:57:24	40	-21.15540, -47.84084	—	Abrir
09/09/2026, 06:57:27	49	-21.15562, -47.84056	—	Abrir
09/09/2026, 06:57:36	46	-21.15640, -47.83958	—	Abrir
09/09/2026, 06:57:39	46	-21.15640, -47.83958	—	Abrir
09/09/2026, 06:57:45	39	-21.15701, -47.83894	—	Abrir
09/09/2026, 06:57:48	39	-21.15701, -47.83894	—	Abrir
09/09/2026, 06:57:51	46	-21.15752, -47.83886	—	Abrir
09/09/2026, 06:57:52	46	-21.15768, -47.83872	—	Abrir
09/09/2026, 06:57:54	44	-21.15776, -47.83850	—	Abrir
09/09/2026, 06:57:57	32	-21.15772, -47.83820	—	Abrir
09/09/2026, 06:58:00	28	-21.15762, -47.83796	—	Abrir
09/09/2026, 06:58:01	29	-21.15763, -47.83789	—	Abrir
09/09/2026, 06:58:03	31	-21.15771, -47.83775	—	Abrir
09/09/2026, 06:58:06	23	-21.15787, -47.83764	—	Abrir
09/09/2026, 06:58:07	20	-21.15792, -47.83764	—	Abrir
09/09/2026, 06:58:09	23	-21.15797, -47.83765	—	Abrir
09/09/2026, 06:58:10	28	-21.15803, -47.83770	—	Abrir

Data/Hora	Vel. (km/h)	Lat/Lon	Endereço	Link
09/09/2026, 06:58:37	19	-21.15974, -47.83922	—	Abrir
09/09/2026, 06:58:39	16	-21.15982, -47.83924	—	Abrir
09/09/2026, 06:58:40	18	-21.15986, -47.83922	—	Abrir
09/09/2026, 06:58:42	31	-21.15995, -47.83912	—	Abrir
09/09/2026, 06:59:36	0	-21.16297, -47.83504	Rua Monte Alegre, Sumarezinho, Ribeirão Preto, São Paulo	Abrir
09/09/2026, 07:00:39	0	-21.16297, -47.83504	Rua Monte Alegre, Sumarezinho, Ribeirão Preto, São Paulo	Abrir
09/09/2026, 07:00:47	16	-21.16576, -47.83140	—	Abrir
09/09/2026, 07:00:50	22	-21.16586, -47.83128	—	Abrir
09/09/2026, 07:01:36	6	-21.16663, -47.83019	—	Abrir
09/09/2026, 07:01:39	19	-21.16668, -47.83011	—	Abrir
09/09/2026, 07:02:37	12	-21.17030, -47.82518	—	Abrir
09/09/2026, 07:02:50	12	-21.17030, -47.82518	—	Abrir
09/09/2026, 07:03:31	31	-21.16746, -47.82276	—	Abrir
09/09/2026, 07:03:36	19	-21.16705, -47.82240	Rua 2 de Julho, Vila Tibério, Ribeirão Preto, São Paulo	Abrir
09/09/2026, 07:03:38	12	-21.16702, -47.82238	—	Abrir
09/09/2026, 07:03:39	12	-21.16702, -47.82238	—	Abrir
09/09/2026, 07:05:00	30	-21.16796, -47.81902	—	Abrir
09/09/2026, 07:05:36	46	-21.17034, -47.81584	—	Abrir
09/09/2026, 07:06:39	46	-21.17034, -47.81584	—	Abrir
09/09/2026, 07:06:41	13	-21.17256, -47.81290	—	Abrir
09/09/2026, 07:06:43	11	-21.17257, -47.81283	—	Abrir
09/09/2026, 07:06:44	11	-21.17256, -47.81280	—	Abrir

Data/Hora	Vel. (km/h)	Lat/Lon	Endereço	Link
09/09/2026, 07:06:45	12	-21.17254, -47.81277	—	Abrir
09/09/2026, 07:06:46	12	-21.17252, -47.81275	—	Abrir
09/09/2026, 07:07:00	26	-21.17199, -47.81252	—	Abrir
09/09/2026, 07:07:20	13	-21.17093, -47.81185	—	Abrir
09/09/2026, 07:07:21	16	-21.17092, -47.81181	—	Abrir
09/09/2026, 07:07:22	20	-21.17098, -47.81171	—	Abrir
09/09/2026, 07:07:37	29	-21.17130, -47.81124	Rua Mariana Junqueira, Centro, Ribeirão Preto, São Paulo	Abrir
09/09/2026, 07:07:48	29	-21.17130, -47.81124	Rua Mariana Junqueira, Centro, Ribeirão Preto, São Paulo	Abrir
09/09/2026, 07:09:10	19	-21.17553, -47.80570	—	Abrir
09/09/2026, 07:09:30	11	-21.17590, -47.80517	—	Abrir
09/09/2026, 07:09:36	0	-21.17607, -47.80498	Rua Mariana Junqueira, Centro, Ribeirão Preto, São Paulo	Abrir

Paradas

#	Início	Fim	Duração	Endereço	Maps
Nenhuma parada registrada.					

Paradas são detectadas quando o veículo fica parado por um tempo mínimo.