Dispositivo	Período	Viagens	Distância total	Velocidade média	Velocidade máxima
05-Preta2 ECK-...	**17/09/2026, 00:00:00 → 17/09/2026, 23:59:00**	**18**	**70.25 km**	**40 km/h**	**96 km/h**

Resumo executivo

Movendo: 72% | Parado: 28% | >80: 8% | >100: 0%

Pico de velocidade	Horário com mais movimento	Parada mais longa	Risco do período
96 km/h 17/09/2026, 13:53:45	**14:00** Resumo do período	**42m** Avenida Alzira Couto Machado, City Ribeirão, Ribeirão Preto, São Paulo	**Médio** Excessos + ocioso/paradas longas

Eventos do período

Excessos acima de 100 km/h + ocioso/paradas longas

Tipo	Quando	Valor	Endereço	Mapa
Paradas longas				
Parada	2026-09-17T12:56:16.000Z → 2026-09-17T13:39:09.000Z	**42m**	Rua Paschoal Bardaró, Jardim Botânico, Ribeirão Preto, São Paulo	Abrir
Parada	2026-09-17T14:06:34.000Z → 2026-09-17T14:49:31.000Z	**42m**	Avenida Alzira Couto Machado, City Ribeirão, Ribeirão Preto, São Paulo	Abrir
Parada	2026-09-17T15:11:56.000Z → 2026-09-17T15:53:32.000Z	**41m**	Avenida Doutor Celso Charuri, Jardim São José, Ribeirão Preto, São Paulo	Abrir

Critérios: excesso = velocidade acima do limite. Ocioso = parado + motor ligado por ≥ 10m. Parada longa = duração ≥ 30m.

Velocidade (visão geral)

limite: 100 km/h

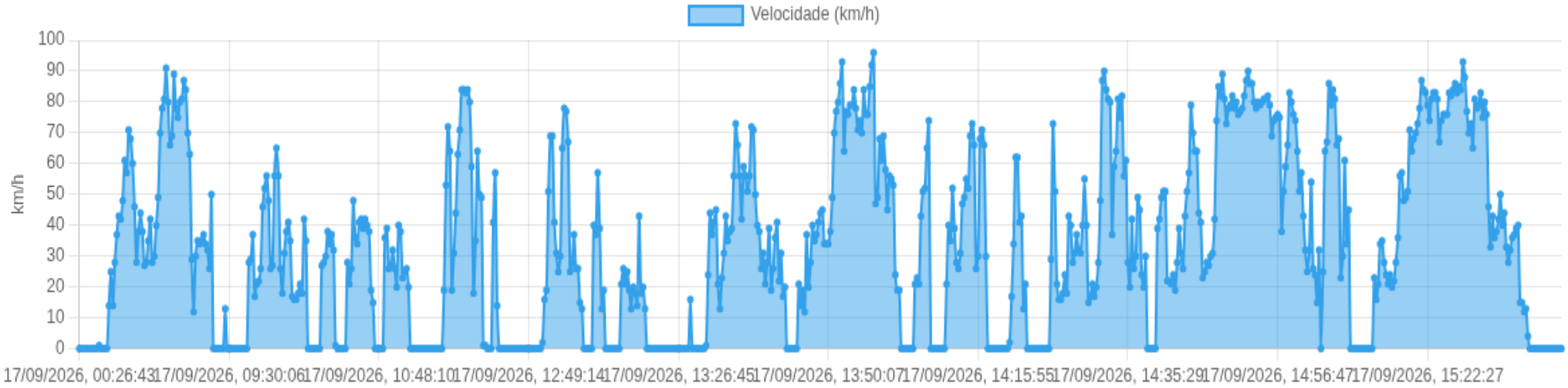

0–60 | 60– 100 | > 100

Clique em um ponto (no navegador) para abrir a posição no mapa.

Viagem #1

17/09/2026, 09:09:50 → 17/09/2026, 09:18:54 | Distância: 5.91 km | Duração: 9m | Movendo: 7m 55s | Parado: 1s | Vel. Máx: 91 km/h

Início: 17/09/2026, 09:09:50 **Fim:** 17/09/2026, 09:18:54 **Duração:** 9m **Distância:** 5.91 km **Vel. Máx:** 91 km/h

▶ **Partida:** Avenida Aniceto dos Santos Lote, Parque Ribeirão Preto, Ribeirão Preto, São Paulo

■ **Chegada:** Avenida Bráz Olaia Acosta, Jardim Nova Aliança, Ribeirão Preto, São Paulo

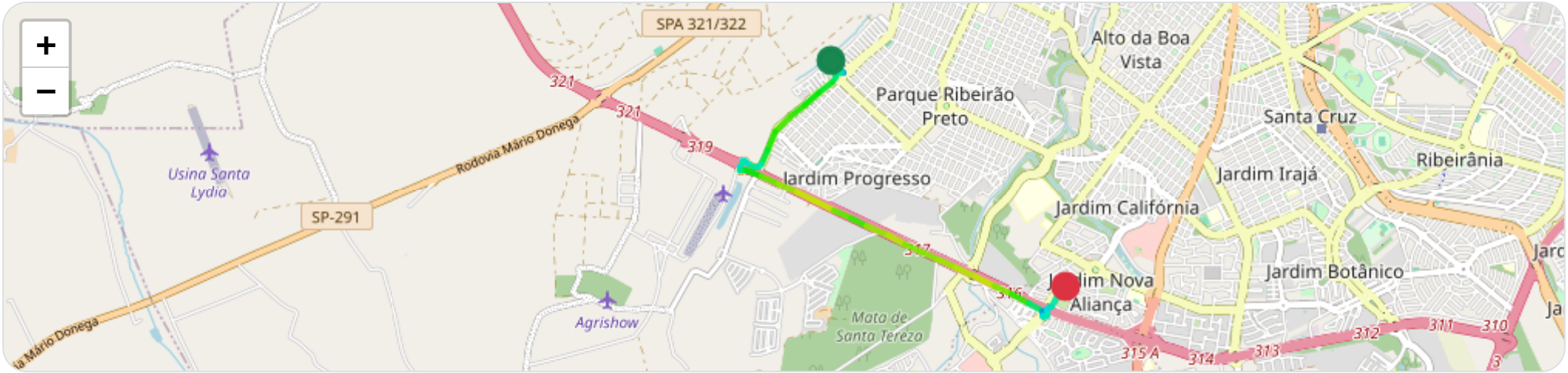

Baixa Alta

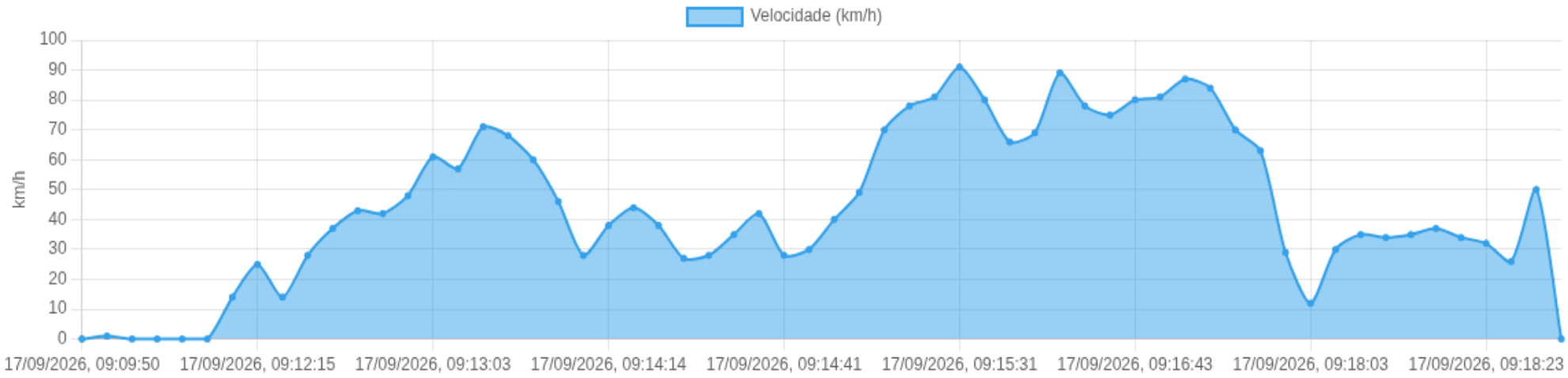

Posições

Tabela completa da viagem.

Data/Hora	Vel. (km/h)	Lat/Lon	Endereço	Link
17/09/2026, 09:09:50	0	-21.19400, -47.85140	Avenida Aniceto dos Santos Lote, Parque Ribeirão Preto, Ribeirão Preto, São Paulo	Abrir
17/09/2026, 09:10:23	1	-21.19378, -47.85070	—	Abrir
17/09/2026, 09:10:24	0	-21.19378, -47.85070	—	Abrir
17/09/2026, 09:10:53	0	-21.19376, -47.85065	—	Abrir
17/09/2026, 09:11:23	0	-21.19405, -47.85093	—	Abrir
17/09/2026, 09:11:53	0	-21.19402, -47.85131	—	Abrir
17/09/2026, 09:12:13	14	-21.19413, -47.85142	—	Abrir
17/09/2026, 09:12:15	25	-21.19421, -47.85134	—	Abrir
17/09/2026, 09:12:32	14	-21.19526, -47.85017	—	Abrir
17/09/2026, 09:12:34	28	-21.19534, -47.85031	—	Abrir
17/09/2026, 09:12:36	37	-21.19534, -47.85050	—	Abrir
17/09/2026, 09:12:40	43	-21.19549, -47.85091	—	Abrir
17/09/2026, 09:12:43	42	-21.19580, -47.85104	—	Abrir

Data/Hora	Vel. (km/h)	Lat/Lon	Endereço	Link
17/09/2026, 09:12:47	48	-21.19618, -47.85130	—	Abrir
17/09/2026, 09:13:03	61	-21.19742, -47.85292	—	Abrir
17/09/2026, 09:13:17	57	-21.19870, -47.85446	—	Abrir
17/09/2026, 09:13:28	71	-21.19984, -47.85597	—	Abrir
17/09/2026, 09:13:41	68	-21.20145, -47.85771	—	Abrir
17/09/2026, 09:13:55	60	-21.20322, -47.85842	Avenida Patriarca, Jardim Progresso, Ribeirão Preto, São Paulo	Abrir
17/09/2026, 09:14:08	46	-21.20482, -47.85922	—	Abrir
17/09/2026, 09:14:12	28	-21.20507, -47.85945	—	Abrir
17/09/2026, 09:14:14	38	-21.20511, -47.85965	—	Abrir
17/09/2026, 09:14:18	44	-21.20502, -47.86009	—	Abrir
17/09/2026, 09:14:26	38	-21.20453, -47.86094	—	Abrir
17/09/2026, 09:14:29	27	-21.20436, -47.86113	—	Abrir
17/09/2026, 09:14:31	28	-21.20439, -47.86126	—	Abrir

Data/Hora	Vel. (km/h)	Lat/Lon	Endereço	Link
17/09/2026, 09:14:33	35	-21.20453, -47.86132	—	Abrir
17/09/2026, 09:14:39	42	-21.20510, -47.86158	—	Abrir
17/09/2026, 09:14:41	28	-21.20524, -47.86164	—	Abrir
17/09/2026, 09:14:43	30	-21.20533, -47.86156	—	Abrir
17/09/2026, 09:14:45	40	-21.20535, -47.86137	—	Abrir
17/09/2026, 09:14:49	49	-21.20543, -47.86088	—	Abrir
17/09/2026, 09:15:00	70	-21.20602, -47.85918	—	Abrir
17/09/2026, 09:15:10	78	-21.20675, -47.85733	—	Abrir
17/09/2026, 09:15:21	81	-21.20764, -47.85522	—	Abrir
17/09/2026, 09:15:31	91	-21.20859, -47.85315	—	Abrir
17/09/2026, 09:15:41	80	-21.20948, -47.85116	—	Abrir
17/09/2026, 09:15:51	66	-21.21033, -47.84928	—	Abrir
17/09/2026, 09:16:02	69	-21.21111, -47.84745	—	Abrir

Data/Hora	Vel. (km/h)	Lat/Lon	Endereço	Link
17/09/2026, 09:16:13	89	-21.21211, -47.84518	—	Abrir
17/09/2026, 09:16:23	78	-21.21301, -47.84315	—	Abrir
17/09/2026, 09:16:33	75	-21.21380, -47.84134	—	Abrir
17/09/2026, 09:16:43	80	-21.21466, -47.83939	—	Abrir
17/09/2026, 09:16:52	81	-21.21544, -47.83762	—	Abrir
17/09/2026, 09:17:03	87	-21.21643, -47.83536	—	Abrir
17/09/2026, 09:17:13	84	-21.21736, -47.83325	—	Abrir
17/09/2026, 09:17:23	70	-21.21819, -47.83141	—	Abrir
17/09/2026, 09:17:35	63	-21.21911, -47.82949	—	Abrir
17/09/2026, 09:17:48	29	-21.21992, -47.82799	—	Abrir
17/09/2026, 09:18:03	12	-21.22016, -47.82794	Avenida Doutor Ângelo Genaro Gallo, Vila do Golf, Ribeirão Preto, São Paulo	Abrir
17/09/2026, 09:18:07	30	-21.22043, -47.82787	—	Abrir
17/09/2026, 09:18:09	35	-21.22052, -47.82772	—	Abrir

Data/Hora	Vel. (km/h)	Lat/Lon	Endereço	Link
17/09/2026, 09:18:11	34	-21.22048, -47.82754	—	Abrir
17/09/2026, 09:18:13	35	-21.22034, -47.82743	—	Abrir
17/09/2026, 09:18:15	37	-21.22017, -47.82743	—	Abrir
17/09/2026, 09:18:19	34	-21.21983, -47.82741	—	Abrir
17/09/2026, 09:18:23	32	-21.21959, -47.82719	—	Abrir
17/09/2026, 09:18:27	26	-21.21940, -47.82694	—	Abrir
17/09/2026, 09:18:42	50	-21.21773, -47.82585	—	Abrir
17/09/2026, 09:18:54	0	-21.21731, -47.82536	Avenida Bráz Olaia Acosta, Jardim Nova Aliança, Ribeirão Preto, São Paulo	Abrir

Paradas

#	Início	Fim	Duração	Endereço	Maps
1	17/09/2026, 09:18:54	17/09/2026, 09:29:01	**10m 7s**	Avenida Bráz Olaia Acosta, Jardim Nova Aliança, Ribeirão Preto, São Paulo	Abrir

Paradas são detectadas quando o veículo fica parado por um tempo mínimo.

Viagem #2 17/09/2026, 09:29:01 → 17/09/2026, 09:39:32

Distância: 1.28 km **Duração: 10m** **Movendo: 2m 59s** **Parado: 3m 33s** **Vel. Máx: 13 km/h**

Início: 17/09/2026, 09:29:01 **Fim:** 17/09/2026, 09:39:32 **Duração:** 10m **Distância:** 1.28 km **Vel. Máx:** 13 km/h

▶ **Partida:** Avenida Bráz Olaia Acosta, Jardim Nova Aliança, Ribeirão Preto, São Paulo

■ **Chegada:** Avenida Bráz Olaia Acosta, Jardim Califórnia, Ribeirão Preto, São Paulo

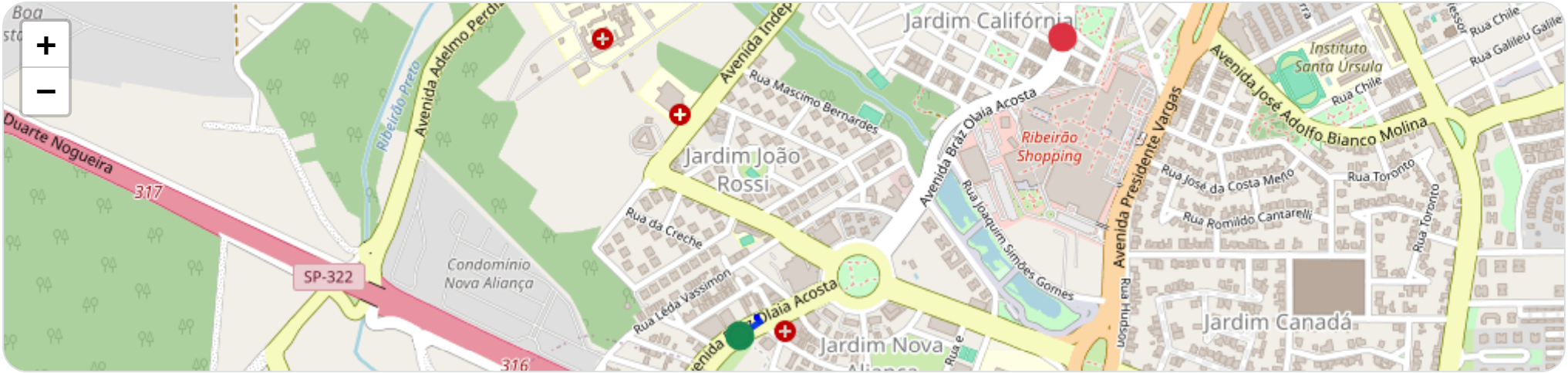

Baixa Alta

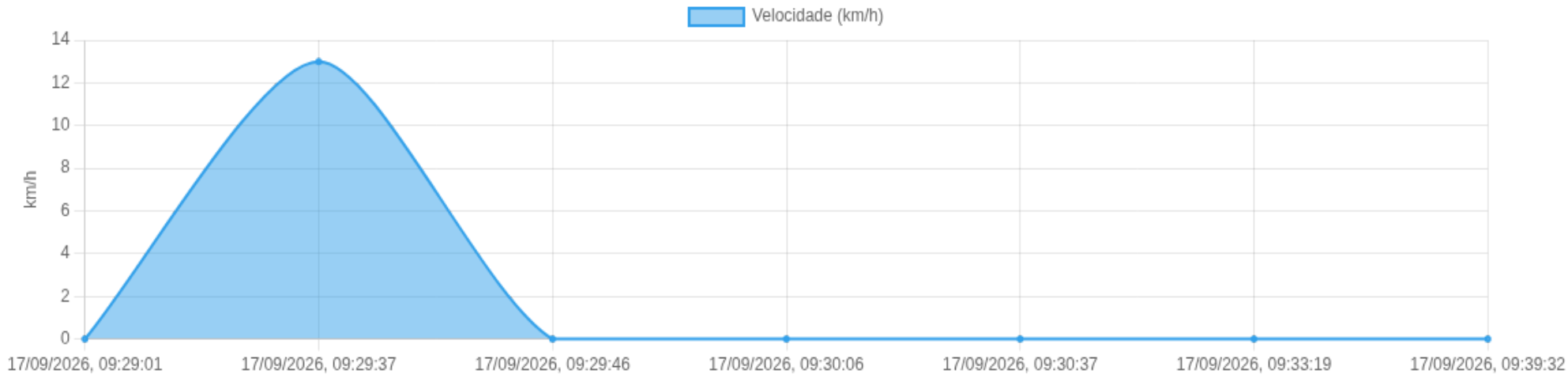

Posições

Tabela completa da viagem.

Data/Hora	Vel. (km/h)	Lat/Lon	Endereço	Link
17/09/2026, 09:29:01	0	-21.21731, -47.82536	Avenida Bráz Olaia Acosta, Jardim Nova Aliança, Ribeirão Preto, São Paulo	Abrir
17/09/2026, 09:29:37	13	-21.21694, -47.82483	—	Abrir
17/09/2026, 09:29:46	0	-21.21681, -47.82490	Avenida Bráz Olaia Acosta, Jardim Nova Aliança, Ribeirão Preto, São Paulo	Abrir
17/09/2026, 09:30:06	0	-21.21681, -47.82490	Avenida Bráz Olaia Acosta, Jardim Nova Aliança, Ribeirão Preto, São Paulo	Abrir
17/09/2026, 09:30:37	0	-21.21681, -47.82490	Avenida Bráz Olaia Acosta, Jardim Nova Aliança, Ribeirão Preto, São Paulo	Abrir
17/09/2026, 09:33:19	0	-21.21681, -47.82490	Avenida Bráz Olaia Acosta, Jardim Nova Aliança, Ribeirão Preto, São Paulo	Abrir
17/09/2026, 09:39:32	0	-21.20959, -47.81640	Avenida Bráz Olaia Acosta, Jardim Califórnia, Ribeirão Preto, São Paulo	Abrir

Paradas

#	Início	Fim	Duração	Endereço	Maps
1	17/09/2026, 09:29:46	17/09/2026, 09:33:19	**3m 33s**	Avenida Bráz Olaia Acosta, Jardim Nova Aliança, Ribeirão Preto, São Paulo	Abrir
2	17/09/2026, 09:39:32	17/09/2026, 09:48:30	**8m 58s**	Avenida Bráz Olaia Acosta, Jardim Califórnia, Ribeirão Preto, São Paulo	Abrir

Paradas são detectadas quando o veículo fica parado por um tempo mínimo.

Viagem #3

17/09/2026, 09:48:30 → 17/09/2026, 09:56:16 | Distância: 3.18 km | Duração: 7m | Movendo: 7m 24s | Parado: 0m | Vel. Máx: 65 km/h

Início: 17/09/2026, 09:48:30 **Fim:** 17/09/2026, 09:56:16 **Duração:** 7m **Distância:** 3.18 km **Vel. Máx:** 65 km/h

▶ **Partida:** Avenida Bráz Olaia Acosta, Jardim Califórnia, Ribeirão Preto, São Paulo

■ **Chegada:** Rua Paschoal Bardaró, Jardim Botânico, Ribeirão Preto, São Paulo

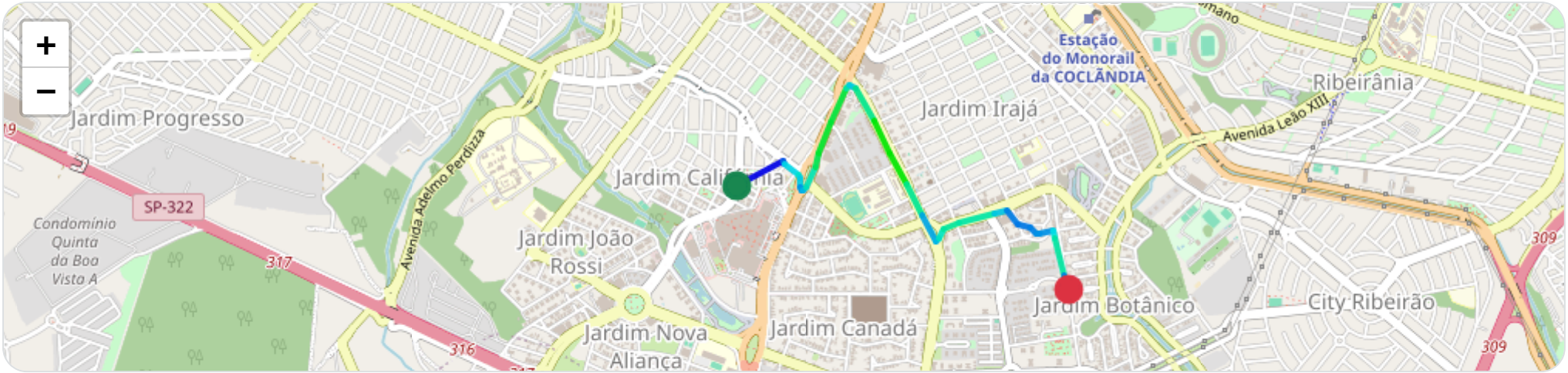

Baixa Alta

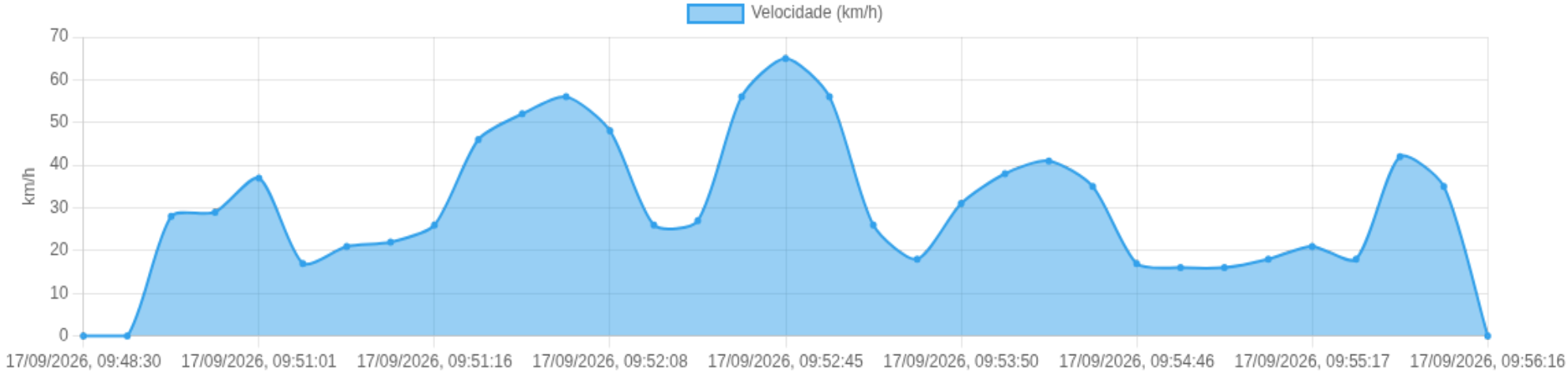

Posições

Tabela completa da viagem.

Data/Hora	Vel. (km/h)	Lat/Lon	Endereço	Link
17/09/2026, 09:48:30	0	-21.20959, -47.81640	Avenida Bráz Olaia Acosta, Jardim Califórnia, Ribeirão Preto, São Paulo	Abrir
17/09/2026, 09:50:35	0	-21.20836, -47.81377	—	Abrir
17/09/2026, 09:50:49	28	-21.20849, -47.81367	—	Abrir
17/09/2026, 09:50:59	29	-21.20906, -47.81290	—	Abrir
17/09/2026, 09:51:01	37	-21.20923, -47.81286	—	Abrir
17/09/2026, 09:51:08	17	-21.20973, -47.81288	—	Abrir
17/09/2026, 09:51:10	21	-21.20982, -47.81276	—	Abrir
17/09/2026, 09:51:12	22	-21.20982, -47.81264	—	Abrir
17/09/2026, 09:51:16	26	-21.20970, -47.81246	—	Abrir
17/09/2026, 09:51:35	46	-21.20864, -47.81201	—	Abrir
17/09/2026, 09:51:41	52	-21.20792, -47.81184	—	Abrir
17/09/2026, 09:51:54	56	-21.20632, -47.81110	—	Abrir
17/09/2026, 09:52:08	48	-21.20457, -47.81028	—	Abrir
17/09/2026, 09:52:12	26	-21.20440, -47.81006	—	Abrir
17/09/2026, 09:52:17	27	-21.20459, -47.80973	—	Abrir
17/09/2026, 09:52:33	56	-21.20627, -47.80871	Avenida Professor João Fiusa, Jardim Irajá, Ribeirão Preto, São Paulo	Abrir
17/09/2026, 09:52:45	65	-21.20797, -47.80784	—	Abrir
17/09/2026, 09:52:56	56	-21.20956, -47.80695	—	Abrir
17/09/2026, 09:53:21	26	-21.21117, -47.80607	—	Abrir
17/09/2026, 09:53:48	18	-21.21250, -47.80525	—	Abrir
17/09/2026, 09:53:50	31	-21.21232, -47.80515	—	Abrir
17/09/2026, 09:53:56	38	-21.21184, -47.80490	—	Abrir

Data/Hora	Vel. (km/h)	Lat/Lon	Endereço	Link
17/09/2026, 09:54:05	41	-21.21151, -47.80403	—	Abrir
17/09/2026, 09:54:31	35	-21.21105, -47.80206	—	Abrir
17/09/2026, 09:54:46	17	-21.21093, -47.80138	—	Abrir
17/09/2026, 09:55:03	16	-21.21165, -47.80070	—	Abrir
17/09/2026, 09:55:09	16	-21.21178, -47.80006	—	Abrir
17/09/2026, 09:55:15	18	-21.21207, -47.79974	—	Abrir
17/09/2026, 09:55:17	21	-21.21208, -47.79955	—	Abrir
17/09/2026, 09:55:25	18	-21.21195, -47.79879	—	Abrir
17/09/2026, 09:55:29	42	-21.21234, -47.79865	—	Abrir
17/09/2026, 09:55:46	35	-21.21427, -47.79816	—	Abrir
17/09/2026, 09:56:16	0	-21.21499, -47.79793	Rua Paschoal Bardaró, Jardim Botânico, Ribeirão Preto, São Paulo	Abrir

Paradas

#	Início	Fim	Duração	Endereço	Maps
1	17/09/2026, 09:56:16	17/09/2026, 10:39:09	**42m 53s**	Rua Paschoal Bardaró, Jardim Botânico, Ribeirão Preto, São Paulo	Abrir

Paradas são detectadas quando o veículo fica parado por um tempo mínimo.

Viagem #4 17/09/2026, 10:39:09 → 17/09/2026, 10:47:24

Distância: 2.51 km **Duração: 8m** **Movendo: 5m 53s** **Parado: 2m 16s** **Vel. Máx: 48 km/h**

Início: 17/09/2026, 10:39:09 **Fim:** 17/09/2026, 10:47:24 **Duração:** 8m **Distância:** 2.51 km **Vel. Máx:** 48 km/h

▶ **Partida:** Rua Paschoal Bardaró, Jardim Botânico, Ribeirão Preto, São Paulo

■ **Chegada:** Avenida Maurílio Biagi, Jardim Botânico, Ribeirão Preto, São Paulo

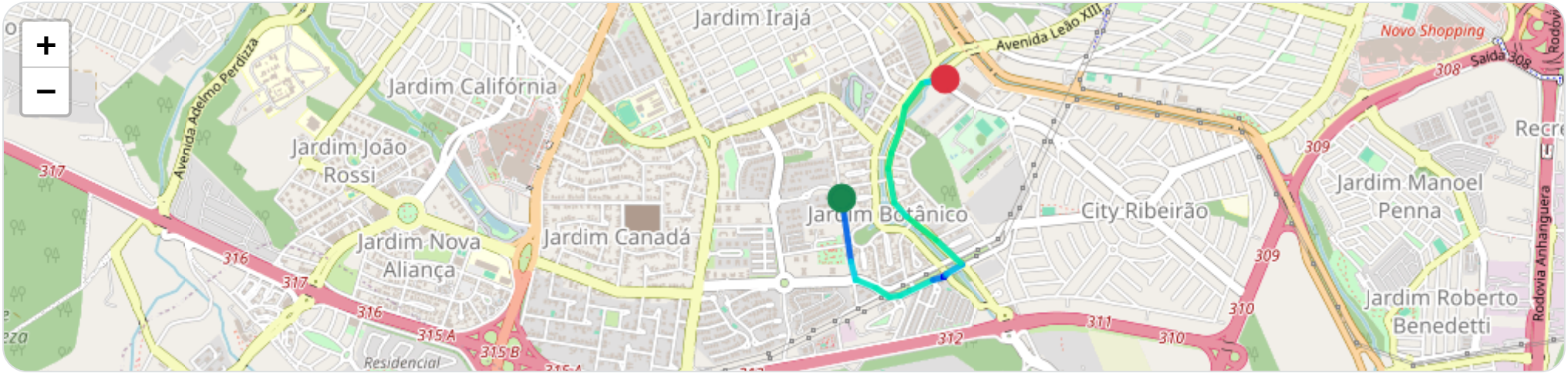

Baixa Alta

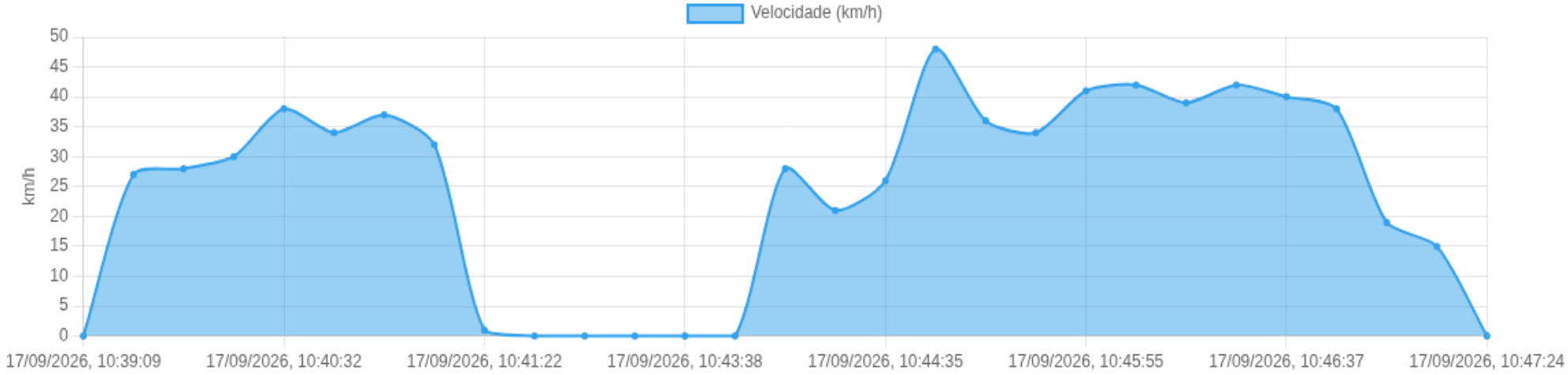

Posições

Tabela completa da viagem.

Data/Hora	Vel. (km/h)	Lat/Lon	Endereço	Link
17/09/2026, 10:39:09	0	-21.21499, -47.79793	Rua Paschoal Bardaró, Jardim Botânico, Ribeirão Preto, São Paulo	Abrir
17/09/2026, 10:39:59	27	-21.21827, -47.79741	—	Abrir
17/09/2026, 10:40:19	28	-21.21919, -47.79717	—	Abrir
17/09/2026, 10:40:21	30	-21.21926, -47.79703	—	Abrir
17/09/2026, 10:40:32	38	-21.21964, -47.79602	—	Abrir
17/09/2026, 10:40:41	34	-21.22009, -47.79522	—	Abrir
17/09/2026, 10:40:47	37	-21.22004, -47.79464	—	Abrir
17/09/2026, 10:41:07	32	-21.21926, -47.79287	—	Abrir
17/09/2026, 10:41:22	1	-21.21903, -47.79229	Avenida Norma Valério Correa, Jardim Botânico, Ribeirão Preto, São Paulo	Abrir
17/09/2026, 10:41:37	0	-21.21903, -47.79229	Avenida Norma Valério Correa, Jardim Botânico, Ribeirão Preto, São Paulo	Abrir
17/09/2026, 10:42:07	0	-21.21903, -47.79229	Avenida Norma Valério Correa, Jardim Botânico, Ribeirão Preto, São Paulo	Abrir
17/09/2026, 10:43:24	0	-21.21903, -47.79229	Avenida Norma Valério Correa, Jardim Botânico, Ribeirão Preto, São Paulo	Abrir
17/09/2026, 10:43:38	0	-21.21903, -47.79229	Avenida Norma Valério Correa, Jardim Botânico, Ribeirão Preto, São Paulo	Abrir
17/09/2026, 10:43:55	0	-21.21899, -47.79217	—	Abrir
17/09/2026, 10:44:22	28	-21.21891, -47.79205	—	Abrir
17/09/2026, 10:44:33	21	-21.21842, -47.79124	—	Abrir
17/09/2026, 10:44:35	26	-21.21833, -47.79132	—	Abrir
17/09/2026, 10:45:05	48	-21.21717, -47.79268	—	Abrir
17/09/2026, 10:45:22	36	-21.21596, -47.79427	—	Abrir
17/09/2026, 10:45:33	34	-21.21520, -47.79495	—	Abrir
17/09/2026, 10:45:55	41	-21.21347, -47.79535	—	Abrir
17/09/2026, 10:46:01	42	-21.21266, -47.79520	—	Abrir

Data/Hora	Vel. (km/h)	Lat/Lon	Endereço	Link
17/09/2026, 10:46:12	39	-21.21138, -47.79460	—	Abrir
17/09/2026, 10:46:23	42	-21.21028, -47.79442	—	Abrir
17/09/2026, 10:46:37	40	-21.20909, -47.79340	—	Abrir
17/09/2026, 10:46:39	38	-21.20902, -47.79316	—	Abrir
17/09/2026, 10:47:04	19	-21.20878, -47.79246	—	Abrir
17/09/2026, 10:47:10	15	-21.20884, -47.79221	—	Abrir
17/09/2026, 10:47:24	0	-21.20880, -47.79214	Avenida Maurílio Biagi, Jardim Botânico, Ribeirão Preto, São Paulo	Abrir

Paradas

#	Início	Fim	Duração	Endereço	Maps
1	17/09/2026, 10:47:24	17/09/2026, 10:56:45	**9m 21s**	Avenida Maurílio Biagi, Jardim Botânico, Ribeirão Preto, São Paulo	Abrir

Paradas são detectadas quando o veículo fica parado por um tempo mínimo.

Viagem #5 17/09/2026, 10:56:45 → 17/09/2026, 10:59:54

Distância: 1.4 km | Duração: 3m | Movendo: 3m 2s | Parado: 0m | Vel. Máx: 40 km/h

Início: 17/09/2026, 10:56:45 **Fim:** 17/09/2026, 10:59:54 **Duração:** 3m **Distância:** 1.4 km **Vel. Máx:** 40 km/h

▶ **Partida:** Avenida Maurílio Biagi, Jardim Botânico, Ribeirão Preto, São Paulo

■ **Chegada:** Avenida Aurea Ap. B. Machado, City Ribeirão, Ribeirão Preto, São Paulo

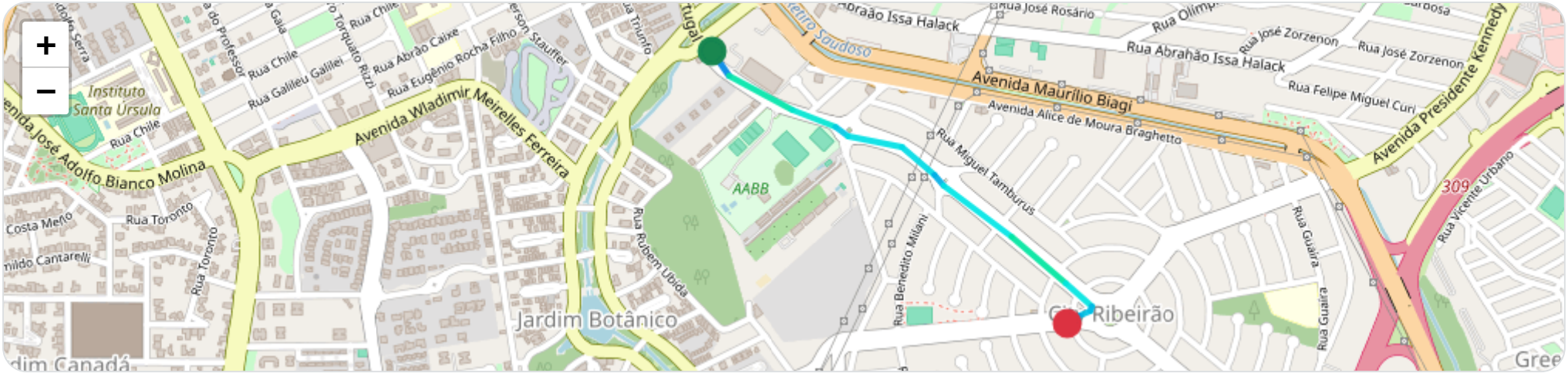

Baixa Alta

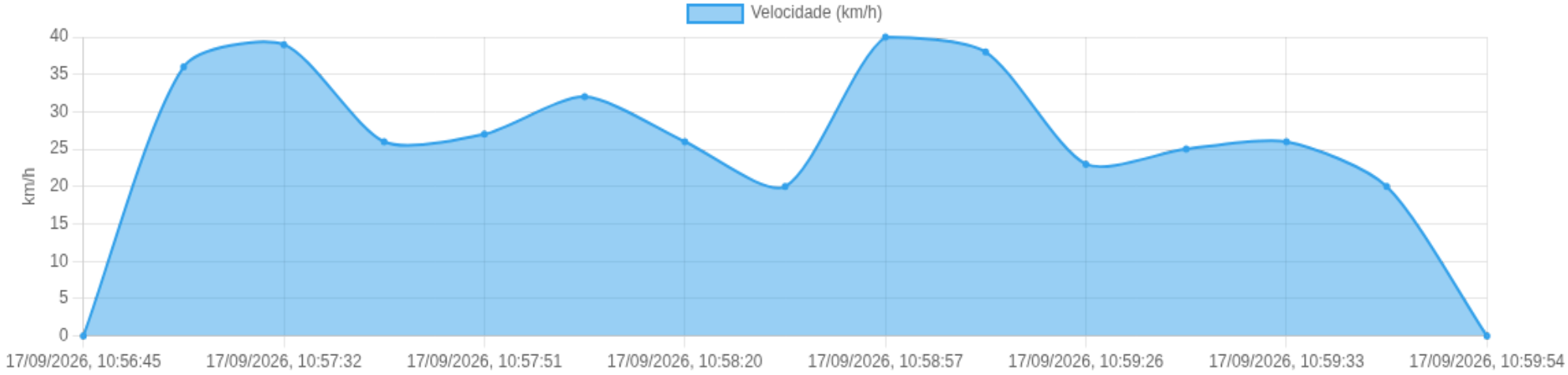

Posições

Tabela completa da viagem.

Data/Hora	Vel. (km/h)	Lat/Lon	Endereço	Link
17/09/2026, 10:56:45	0	-21.20880, -47.79214	Avenida Maurílio Biagi, Jardim Botânico, Ribeirão Preto, São Paulo	Abrir
17/09/2026, 10:57:15	36	-21.20945, -47.79168	—	Abrir
17/09/2026, 10:57:32	39	-21.21034, -47.78994	—	Abrir
17/09/2026, 10:57:45	26	-21.21077, -47.78873	—	Abrir
17/09/2026, 10:57:51	27	-21.21102, -47.78839	—	Abrir
17/09/2026, 10:58:07	32	-21.21131, -47.78688	—	Abrir
17/09/2026, 10:58:20	26	-21.21203, -47.78598	—	Abrir
17/09/2026, 10:58:26	20	-21.21229, -47.78574	—	Abrir
17/09/2026, 10:58:57	40	-21.21363, -47.78385	—	Abrir
17/09/2026, 10:59:16	38	-21.21481, -47.78233	—	Abrir
17/09/2026, 10:59:26	23	-21.21543, -47.78161	—	Abrir
17/09/2026, 10:59:29	25	-21.21553, -47.78163	—	Abrir
17/09/2026, 10:59:33	26	-21.21566, -47.78193	—	Abrir
17/09/2026, 10:59:45	20	-21.21585, -47.78236	—	Abrir
17/09/2026, 10:59:54	0	-21.21587, -47.78228	Avenida Aurea Ap. B. Machado, City Ribeirão, Ribeirão Preto, São Paulo	Abrir

Paradas

#	Início	Fim	Duração	Endereço	Maps
1	17/09/2026, 10:59:54	17/09/2026, 11:05:40	**5m 46s**	Avenida Aurea Ap. B. Machado, City Ribeirão, Ribeirão Preto, São Paulo	Abrir

Paradas são detectadas quando o veículo fica parado por um tempo mínimo.

Viagem #6 17/09/2026, 11:05:40 → 17/09/2026, 11:06:34

Distância: 0.29 km | Duração: 0m | Movendo: 54s | Parado: 0m | Vel. Máx: 0 km/h

Início: 17/09/2026, 11:05:40 **Fim:** 17/09/2026, 11:06:34 **Duração:** 0m **Distância:** 0.29 km **Vel. Máx:** 0 km/h

▶ **Partida:** Avenida Aurea Ap. B. Machado, City Ribeirão, Ribeirão Preto, São Paulo

■ **Chegada:** Avenida Alzira Couto Machado, City Ribeirão, Ribeirão Preto, São Paulo

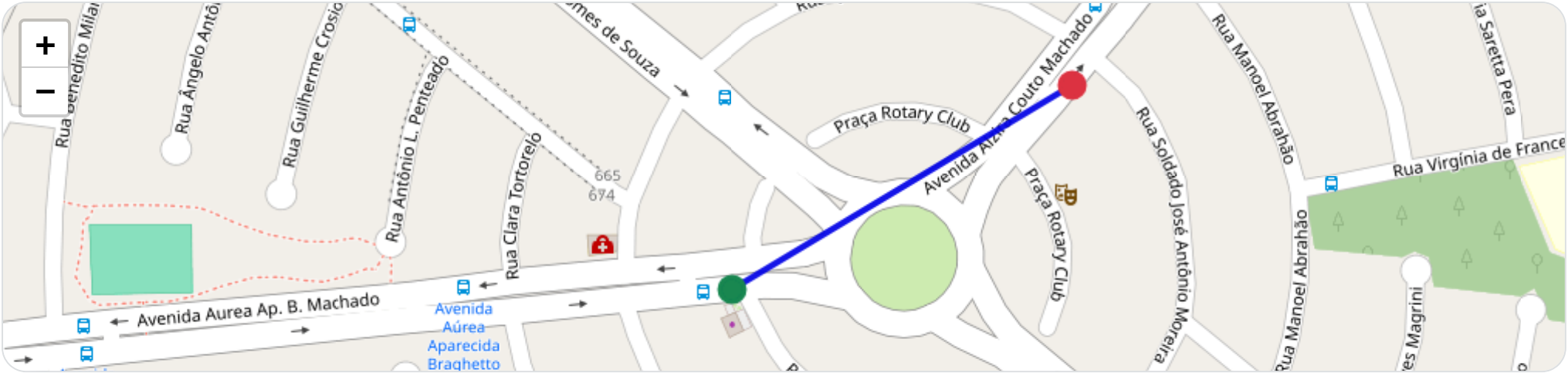

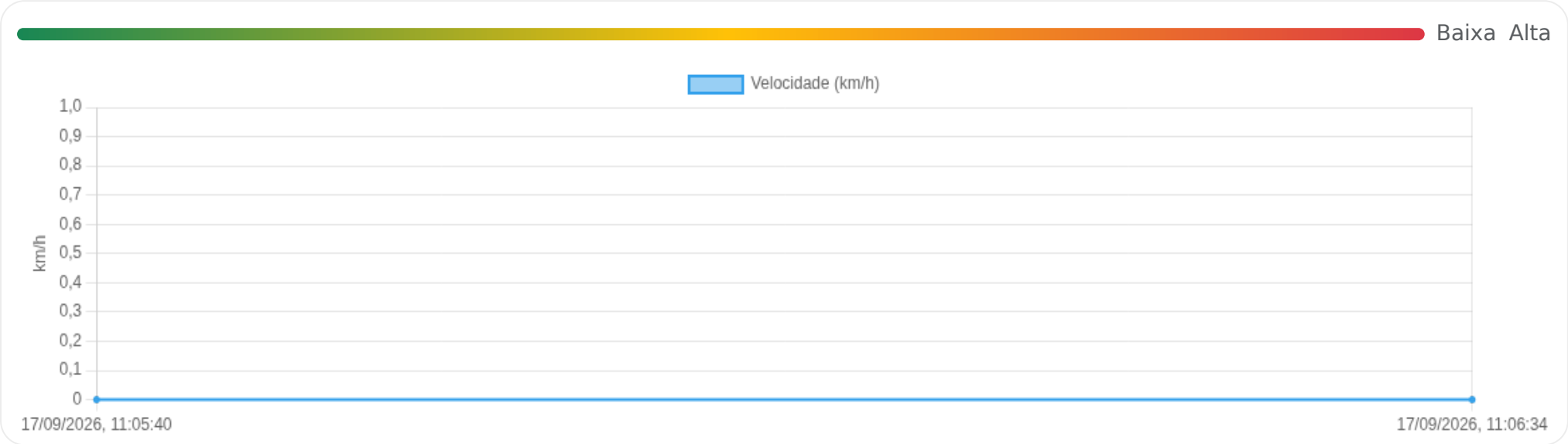

Posições

Tabela completa da viagem.

Data/Hora	Vel. (km/h)	Lat/Lon	Endereço	Link
17/09/2026, 11:05:40	0	-21.21587, -47.78228	Avenida Aurea Ap. B. Machado, City Ribeirão, Ribeirão Preto, São Paulo	Abrir
17/09/2026, 11:06:34	0	-21.21455, -47.77992	Avenida Alzira Couto Machado, City Ribeirão, Ribeirão Preto, São Paulo	Abrir

Paradas

#	Início	Fim	Duração	Endereço	Maps
1	17/09/2026, 11:06:34	17/09/2026, 11:49:31	**42m 57s**	Avenida Alzira Couto Machado, City Ribeirão, Ribeirão Preto, São Paulo	Abrir

Paradas são detectadas quando o veículo fica parado por um tempo mínimo.

Viagem #7

17/09/2026, 11:49:31 → 17/09/2026, 11:53:21 | Distância: 3.23 km | Duração: 3m | Movendo: 3m 43s | Parado: 0m | Vel. Máx: 84 km/h

Início: 17/09/2026, 11:49:31 **Fim:** 17/09/2026, 11:53:21 **Duração:** 3m **Distância:** 3.23 km **Vel. Máx:** 84 km/h

▶ **Partida:** Avenida Alzira Couto Machado, City Ribeirão, Ribeirão Preto, São Paulo

■ **Chegada:** Rua Flávio Canesin, Recreio das Acácias, Ribeirão Preto, São Paulo

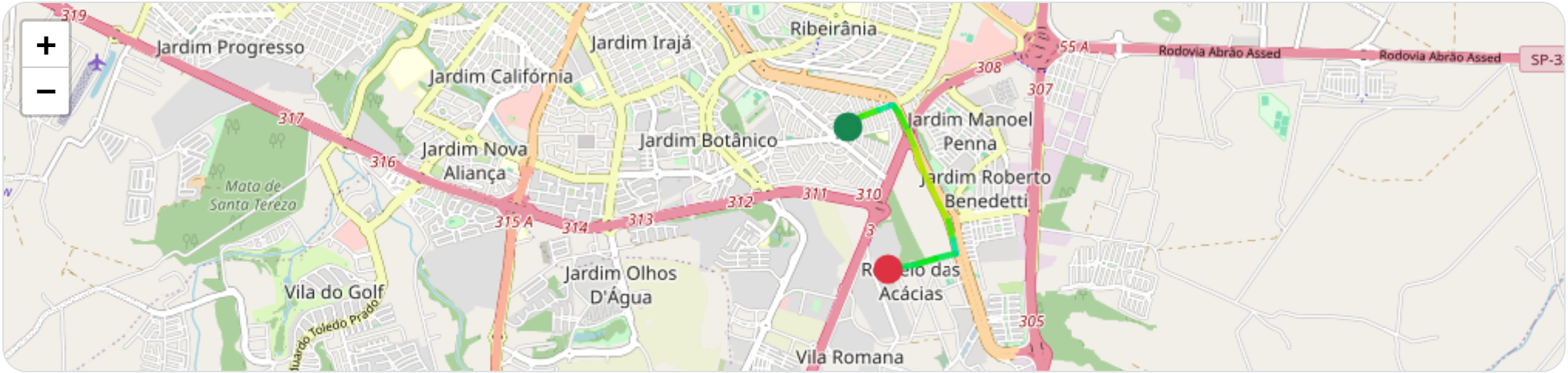

Baixa Alta

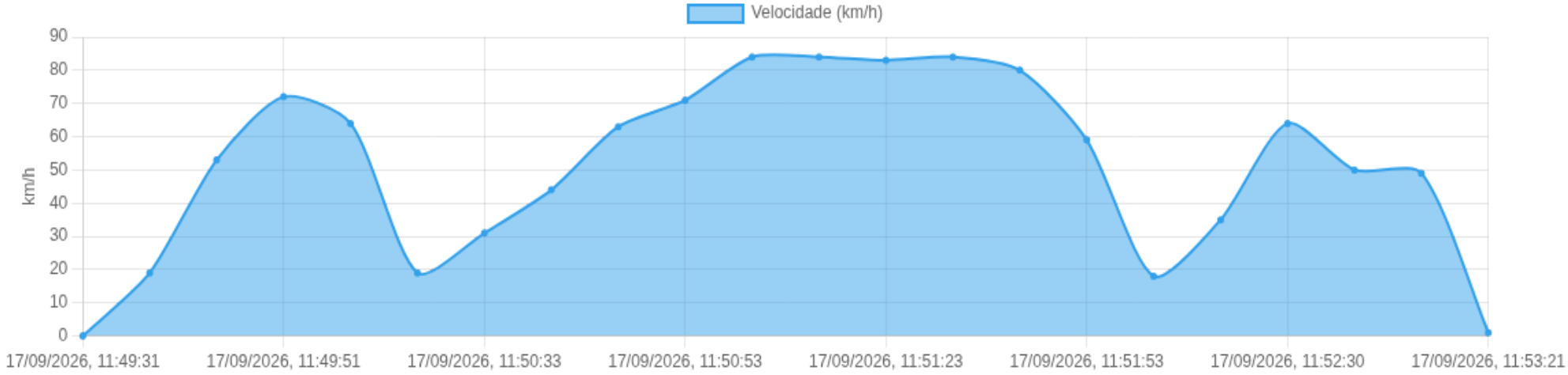

Posições

Tabela completa da viagem.

Data/Hora	Vel. (km/h)	Lat/Lon	Endereço	Link
17/09/2026, 11:49:31	0	-21.21455, -47.77992	Avenida Alzira Couto Machado, City Ribeirão, Ribeirão Preto, São Paulo	Abrir
17/09/2026, 11:49:38	19	-21.21437, -47.77989	—	Abrir
17/09/2026, 11:49:44	53	-21.21382, -47.77943	—	Abrir
17/09/2026, 11:49:51	72	-21.21333, -47.77834	—	Abrir
17/09/2026, 11:50:01	64	-21.21270, -47.77645	—	Abrir
17/09/2026, 11:50:30	19	-21.21226, -47.77506	—	Abrir
17/09/2026, 11:50:33	31	-21.21229, -47.77485	—	Abrir
17/09/2026, 11:50:35	44	-21.21240, -47.77467	—	Abrir
17/09/2026, 11:50:40	63	-21.21299, -47.77423	—	Abrir
17/09/2026, 11:50:53	71	-21.21501, -47.77321	—	Abrir
17/09/2026, 11:51:03	84	-21.21687, -47.77237	—	Abrir
17/09/2026, 11:51:13	84	-21.21888, -47.77168	—	Abrir
17/09/2026, 11:51:23	83	-21.22074, -47.77064	—	Abrir
17/09/2026, 11:51:32	84	-21.22243, -47.76969	—	Abrir
17/09/2026, 11:51:42	80	-21.22428, -47.76881	—	Abrir
17/09/2026, 11:51:53	59	-21.22624, -47.76815	—	Abrir
17/09/2026, 11:52:13	18	-21.22756, -47.76778	—	Abrir
17/09/2026, 11:52:15	35	-21.22765, -47.76797	—	Abrir
17/09/2026, 11:52:30	64	-21.22812, -47.77003	—	Abrir
17/09/2026, 11:52:47	50	-21.22870, -47.77236	—	Abrir
17/09/2026, 11:53:01	49	-21.22903, -47.77443	—	Abrir
17/09/2026, 11:53:21	1	-21.22928, -47.77551	Rua Flávio Canesin, Recreio das Acácias, Ribeirão Preto, São Paulo	Abrir

Paradas

#	Início	Fim	Duração	Endereço	Maps
1	17/09/2026, 11:53:21	17/09/2026, 12:10:20	**16m 59s**	Rua Flávio Canesin, Recreio das Acácias, Ribeirão Preto, São Paulo	Abrir

Paradas são detectadas quando o veículo fica parado por um tempo mínimo.

Viagem #8 17/09/2026, 12:10:20 → 17/09/2026, 12:11:56 Distância: 0.82 km Duração: 1m Movendo: 1m 36s Parado: 0m Vel. Máx: 57 km/h

Início: 17/09/2026, 12:10:20 **Fim:** 17/09/2026, 12:11:56 **Duração:** 1m **Distância:** 0.82 km **Vel. Máx:** 57 km/h

▶ **Partida:** Rua Flávio Canesin, Recreio das Acácias, Ribeirão Preto, São Paulo

■ **Chegada:** Avenida Doutor Celso Charuri, Jardim São José, Ribeirão Preto, São Paulo

Baixa Alta

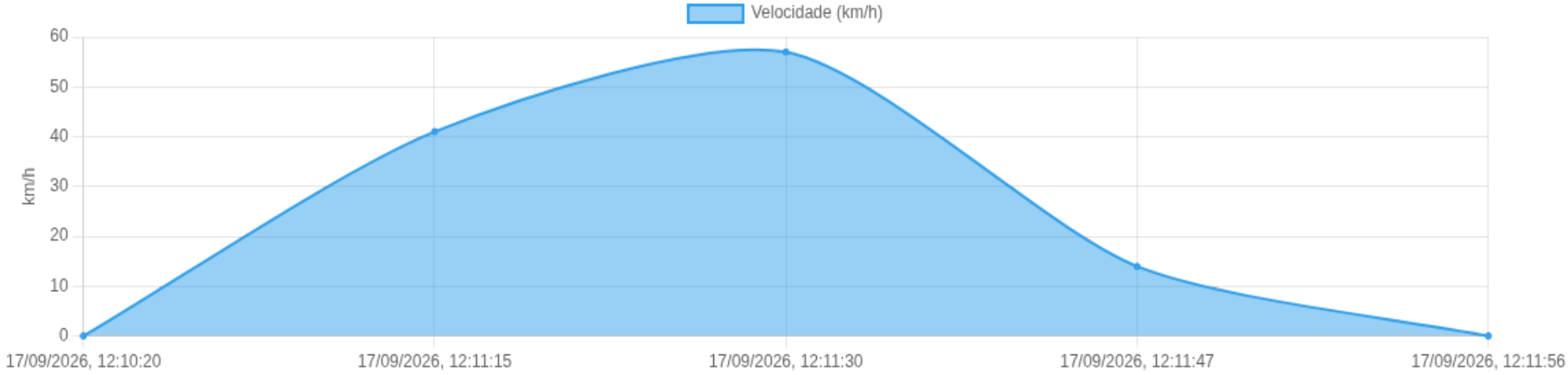

Posições

Tabela completa da viagem.

Data/Hora	Vel. (km/h)	Lat/Lon	Endereço	Link
17/09/2026, 12:10:20	0	-21.22928, -47.77551	Rua Flávio Canesin, Recreio das Acácias, Ribeirão Preto, São Paulo	Abrir
17/09/2026, 12:11:15	41	-21.22847, -47.77122	—	Abrir
17/09/2026, 12:11:30	57	-21.22801, -47.76911	—	Abrir
17/09/2026, 12:11:47	14	-21.22791, -47.76790	—	Abrir
17/09/2026, 12:11:56	0	-21.22799, -47.76772	Avenida Doutor Celso Charuri, Jardim São José, Ribeirão Preto, São Paulo	Abrir

Paradas

#	Início	Fim	Duração	Endereço	Maps
1	17/09/2026, 12:11:56	17/09/2026, 12:53:32	**41m 36s**	Avenida Doutor Celso Charuri, Jardim São José, Ribeirão Preto, São Paulo	Abrir

Paradas são detectadas quando o veículo fica parado por um tempo mínimo.

Viagem #9

17/09/2026, 12:53:32 → 17/09/2026, 12:59:11

Distância: 2.38 km | Duração: 5m | Movendo: 5m 9s | Parado: 8s | Vel. Máx: 78 km/h

Início: 17/09/2026, 12:53:32 **Fim:** 17/09/2026, 12:59:11 **Duração:** 5m **Distância:** 2.38 km **Vel. Máx:** 78 km/h

▶ **Partida:** Avenida Doutor Celso Charuri, Jardim São José, Ribeirão Preto, São Paulo

■ **Chegada:** Rua Professor Garibalde Biasoli, Jardim São José, Ribeirão Preto, São Paulo

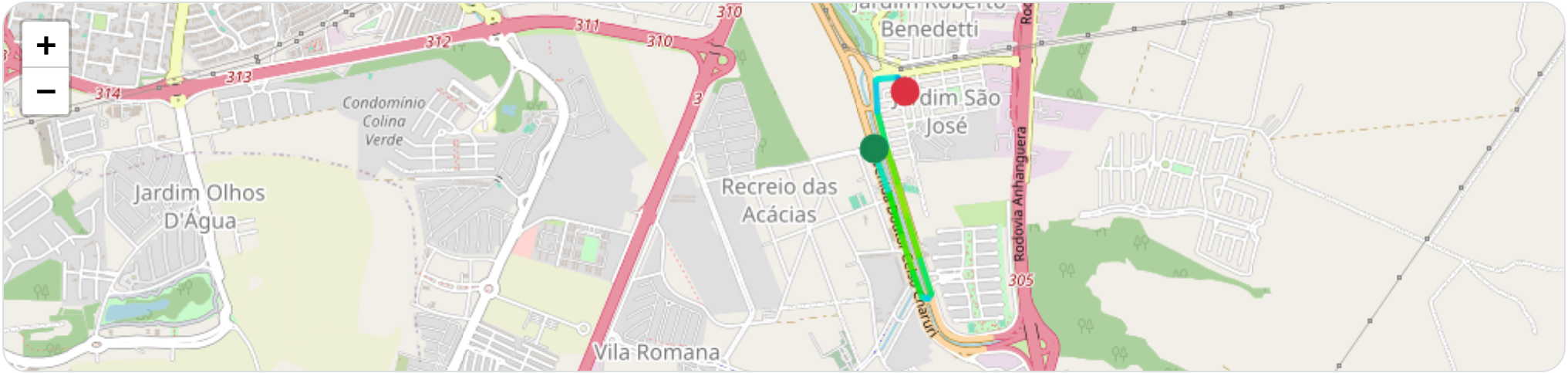

Baixa Alta

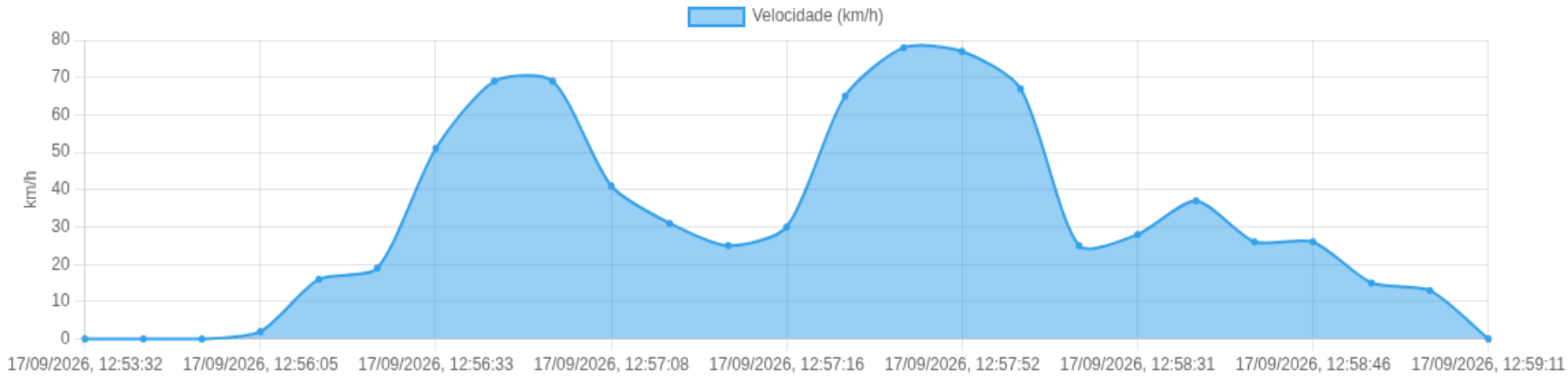

Posições

Tabela completa da viagem.

Data/Hora	Vel. (km/h)	Lat/Lon	Endereço	Link
17/09/2026, 12:53:32	0	-21.22779, -47.76758	Avenida Doutor Celso Charuri, Jardim São José, Ribeirão Preto, São Paulo	Abrir
17/09/2026, 12:55:51	0	-21.22811, -47.76768	—	Abrir
17/09/2026, 12:55:59	0	-21.22811, -47.76768	—	Abrir
17/09/2026, 12:56:05	2	-21.22811, -47.76768	—	Abrir
17/09/2026, 12:56:12	16	-21.22812, -47.76755	—	Abrir
17/09/2026, 12:56:14	19	-21.22820, -47.76751	—	Abrir
17/09/2026, 12:56:33	51	-21.23021, -47.76678	—	Abrir
17/09/2026, 12:56:47	69	-21.23230, -47.76607	—	Abrir
17/09/2026, 12:56:58	69	-21.23417, -47.76545	—	Abrir
17/09/2026, 12:57:08	41	-21.23549, -47.76491	—	Abrir
17/09/2026, 12:57:10	31	-21.23554, -47.76473	—	Abrir
17/09/2026, 12:57:12	25	-21.23550, -47.76458	—	Abrir
17/09/2026, 12:57:16	30	-21.23531, -47.76444	—	Abrir
17/09/2026, 12:57:31	65	-21.23329, -47.76511	—	Abrir
17/09/2026, 12:57:43	78	-21.23119, -47.76577	Avenida Doutor Celso Charuri, Jardim São José, Ribeirão Preto, São Paulo	Abrir
17/09/2026, 12:57:52	77	-21.22951, -47.76632	—	Abrir
17/09/2026, 12:58:02	67	-21.22770, -47.76693	—	Abrir
17/09/2026, 12:58:17	25	-21.22583, -47.76746	—	Abrir
17/09/2026, 12:58:31	28	-21.22423, -47.76754	—	Abrir
17/09/2026, 12:58:33	37	-21.22418, -47.76736	—	Abrir
17/09/2026, 12:58:44	26	-21.22407, -47.76630	—	Abrir
17/09/2026, 12:58:46	26	-21.22418, -47.76623	—	Abrir

Data/Hora	Vel. (km/h)	Lat/Lon	Endereço	Link
17/09/2026, 12:58:58	15	-21.22484, -47.76608	—	Abrir
17/09/2026, 12:59:00	13	-21.22485, -47.76600	—	Abrir
17/09/2026, 12:59:11	0	-21.22482, -47.76587	Rua Professor Garibalde Biasoli, Jardim São José, Ribeirão Preto, São Paulo	Abrir

Paradas

#	Início	Fim	Duração	Endereço	Maps
1	17/09/2026, 12:59:11	17/09/2026, 13:04:20	**5m 9s**	Rua Professor Garibalde Biasoli, Jardim São José, Ribeirão Preto, São Paulo	Abrir

Paradas são detectadas quando o veículo fica parado por um tempo mínimo.

Viagem #10 17/09/2026, 13:04:20 → 17/09/2026, 13:06:21

Distância: 1.03 km **Duração: 2m** **Movendo: 1m 55s** **Parado: 0m** **Vel. Máx: 57 km/h**

Início: 17/09/2026, 13:04:20 **Fim:** 17/09/2026, 13:06:21 **Duração:** 2m **Distância:** 1.03 km **Vel. Máx:** 57 km/h

▶ **Partida:** Rua Professor Garibalde Biasoli, Jardim São José, Ribeirão Preto, São Paulo

■ **Chegada:** Rua Alfredo Faria de Souza, Jardim Manoel Penna, Ribeirão Preto, São Paulo

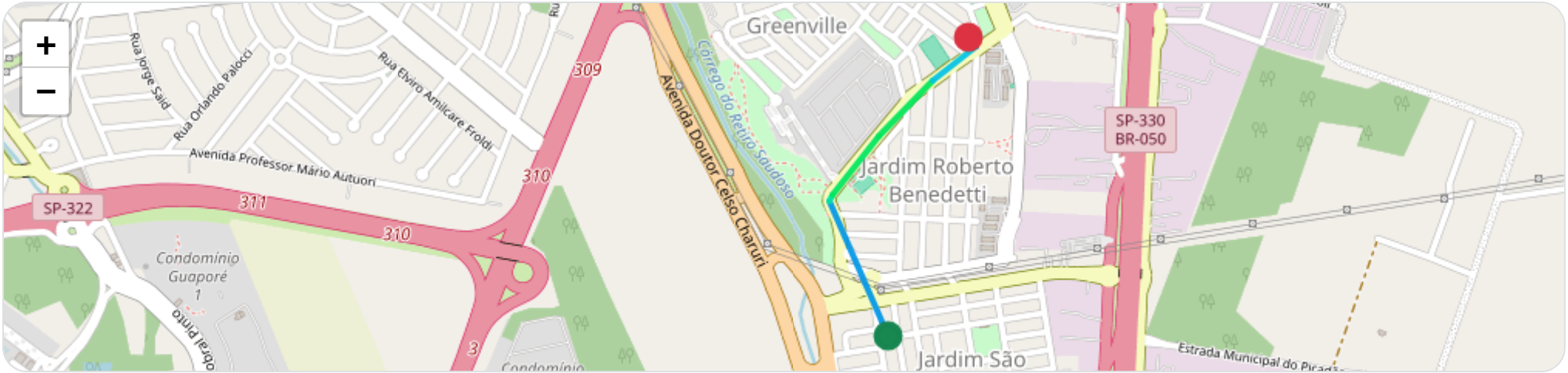

Baixa Alta

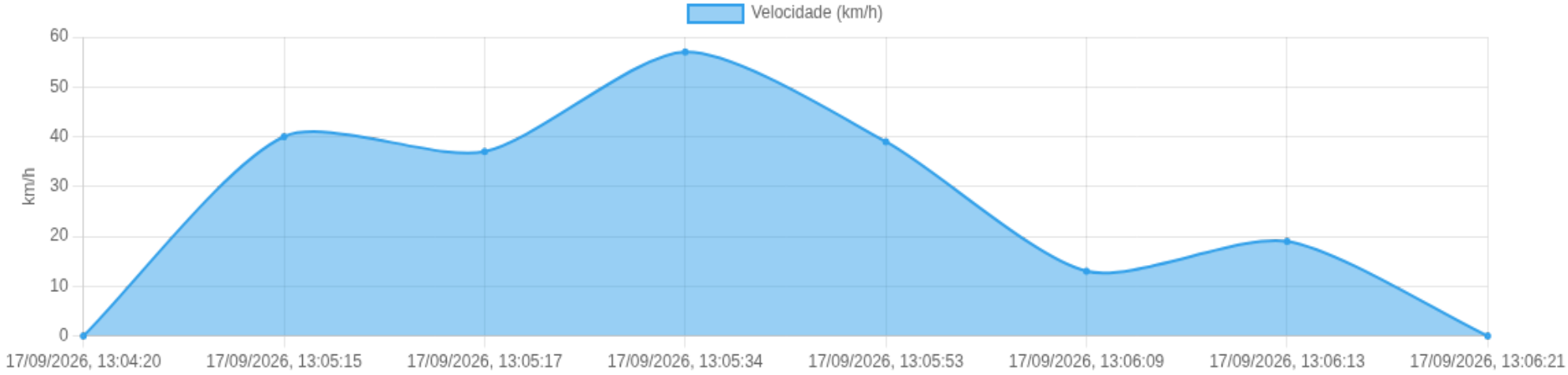

Posições

Tabela completa da viagem.

Data/Hora	Vel. (km/h)	Lat/Lon	Endereço	Link
17/09/2026, 13:04:20	0	-21.22482, -47.76587	Rua Professor Garibalde Biasoli, Jardim São José, Ribeirão Preto, São Paulo	Abrir
17/09/2026, 13:05:15	40	-21.22134, -47.76751	—	Abrir
17/09/2026, 13:05:17	37	-21.22117, -47.76743	—	Abrir
17/09/2026, 13:05:34	57	-21.21964, -47.76615	—	Abrir
17/09/2026, 13:05:53	39	-21.21821, -47.76464	—	Abrir
17/09/2026, 13:06:09	13	-21.21735, -47.76347	—	Abrir
17/09/2026, 13:06:13	19	-21.21723, -47.76354	—	Abrir
17/09/2026, 13:06:21	0	-21.21711, -47.76366	Rua Alfredo Faria de Souza, Jardim Manoel Penna, Ribeirão Preto, São Paulo	Abrir

Paradas

#	Início	Fim	Duração	Endereço	Maps
1	17/09/2026, 13:06:21	17/09/2026, 13:13:26	**7m 5s**	Rua Alfredo Faria de Souza, Jardim Manoel Penna, Ribeirão Preto, São Paulo	Abrir

Paradas são detectadas quando o veículo fica parado por um tempo mínimo.

Viagem #11 17/09/2026, 13:13:26 → 17/09/2026, 13:19:15

Distância: 1.04 km **Duração: 5m** **Movendo: 4m 13s** **Parado: 1m 27s** **Vel. Máx: 43 km/h**

Início: 17/09/2026, 13:13:26 **Fim:** 17/09/2026, 13:19:15 **Duração:** 5m **Distância:** 1.04 km **Vel. Máx:** 43 km/h

▶ **Partida:** Rua Alfredo Faria de Souza, Jardim Manoel Penna, Ribeirão Preto, São Paulo

■ **Chegada:** Rua Vicente Urbano, Greenville, Ribeirão Preto, São Paulo

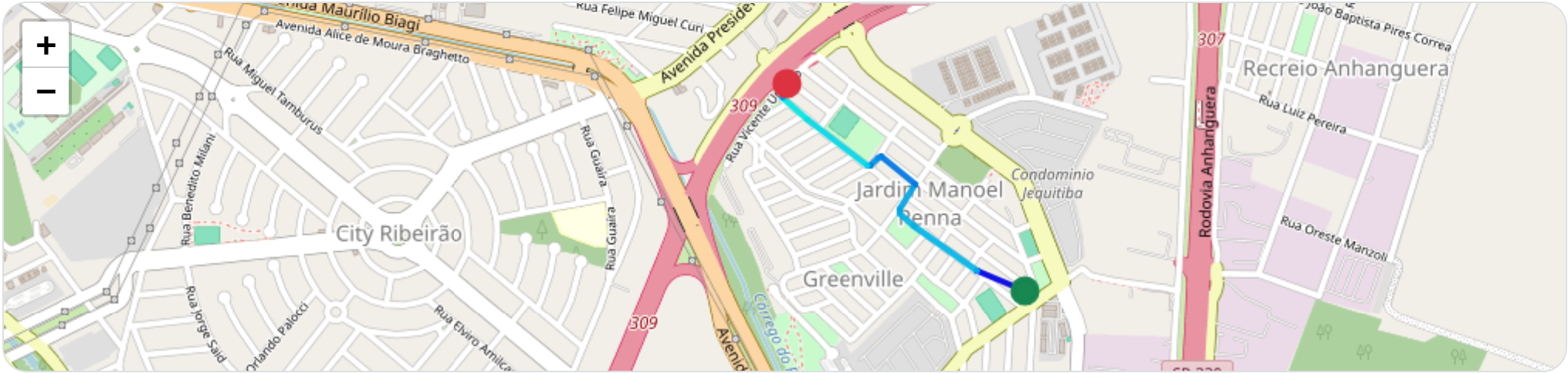

Baixa Alta

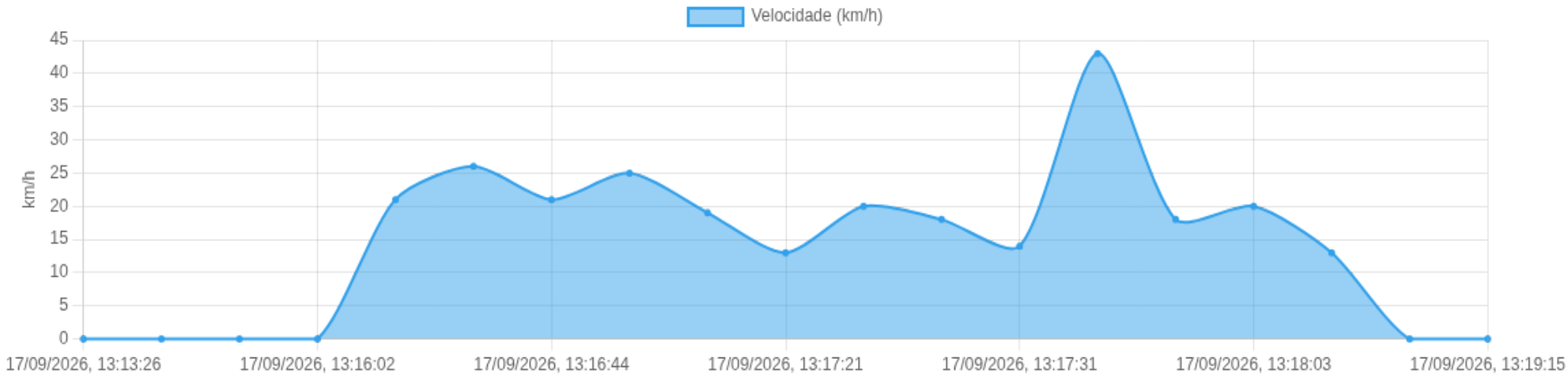

Posições

Tabela completa da viagem.

Data/Hora	Vel. (km/h)	Lat/Lon	Endereço	Link
17/09/2026, 13:13:26	0	-21.21711, -47.76366	Rua Alfredo Faria de Souza, Jardim Manoel Penna, Ribeirão Preto, São Paulo	Abrir
17/09/2026, 13:14:35	0	-21.21660, -47.76500	—	Abrir
17/09/2026, 13:15:04	0	-21.21660, -47.76500	—	Abrir
17/09/2026, 13:16:02	0	-21.21660, -47.76500	—	Abrir
17/09/2026, 13:16:13	21	-21.21658, -47.76500	—	Abrir
17/09/2026, 13:16:37	26	-21.21542, -47.76675	—	Abrir
17/09/2026, 13:16:44	21	-21.21511, -47.76716	—	Abrir
17/09/2026, 13:16:46	25	-21.21499, -47.76714	—	Abrir
17/09/2026, 13:17:01	19	-21.21435, -47.76672	—	Abrir
17/09/2026, 13:17:21	13	-21.21361, -47.76767	—	Abrir
17/09/2026, 13:17:24	20	-21.21366, -47.76774	—	Abrir
17/09/2026, 13:17:29	18	-21.21386, -47.76797	Rua Maria do Carmo Barini Ceneviva, Jardim Manoel Penna, Ribeirão Preto, São Paulo	Abrir
17/09/2026, 13:17:31	14	-21.21385, -47.76802	—	Abrir

Data/Hora	Vel. (km/h)	Lat/Lon	Endereço	Link
17/09/2026, 13:17:50	43	-21.21268, -47.76971	—	Abrir
17/09/2026, 13:18:01	18	-21.21210, -47.77042	—	Abrir
17/09/2026, 13:18:03	20	-21.21202, -47.77037	—	Abrir
17/09/2026, 13:18:15	13	-21.21172, -47.77015	—	Abrir
17/09/2026, 13:18:44	0	-21.21175, -47.77021	—	Abrir
17/09/2026, 13:19:15	0	-21.21175, -47.77026	Rua Vicente Urbano, Greenville, Ribeirão Preto, São Paulo	Abrir

Paradas

#	Início	Fim	Duração	Endereço	Maps
1	17/09/2026, 13:19:15	17/09/2026, 13:28:49	**9m 34s**	Rua Vicente Urbano, Greenville, Ribeirão Preto, São Paulo	Abrir

Paradas são detectadas quando o veículo fica parado por um tempo mínimo.

Viagem #12

17/09/2026, 13:28:49 → 17/09/2026, 13:29:18

Distância: 0.1 km | **Duração: 0m** | **Movendo: 29s** | **Parado: 0m** | **Vel. Máx: 16 km/h**

Início: 17/09/2026, 13:28:49 **Fim:** 17/09/2026, 13:29:18 **Duração:** 0m **Distância:** 0.1 km **Vel. Máx:** 16 km/h

▶ **Partida:** Rua Mário Missao, Jardim Manoel Penna, Ribeirão Preto, São Paulo

■ **Chegada:** Jardim Manoel Penna, Ribeirão Preto, São Paulo

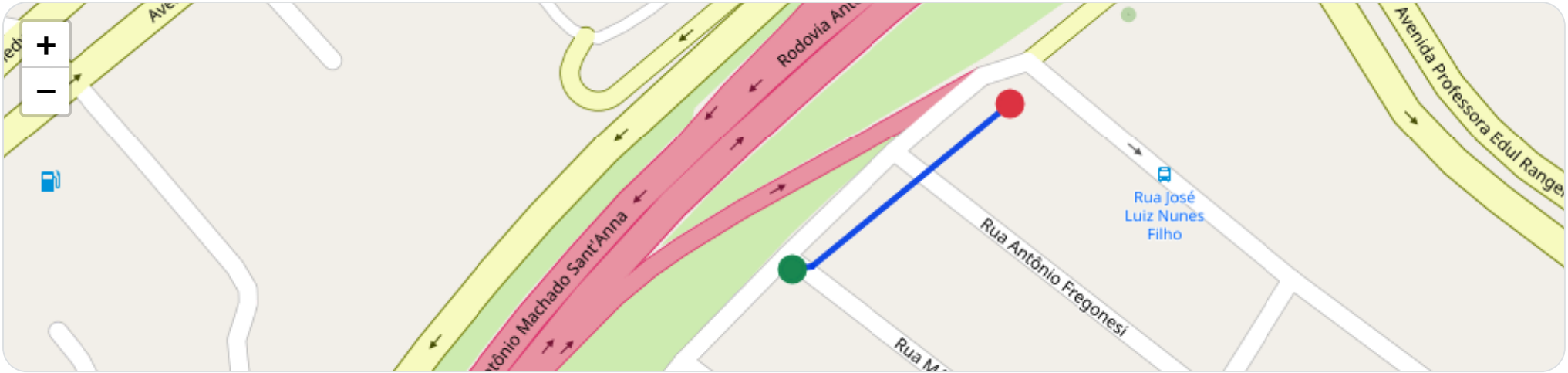

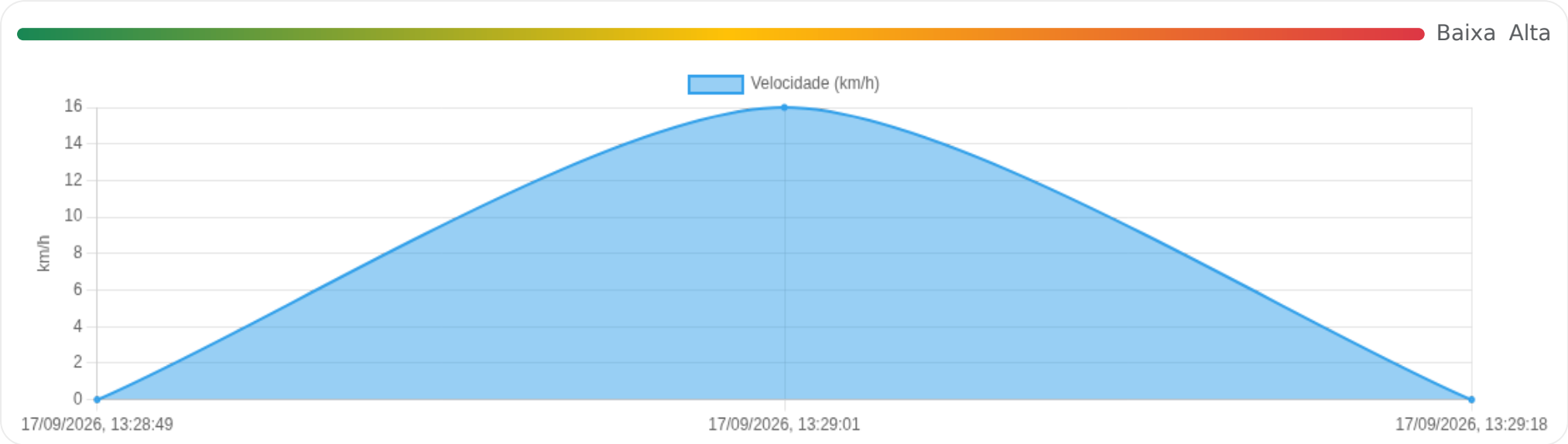

Posições

Tabela completa da viagem.

Data/Hora	Vel. (km/h)	Lat/Lon	Endereço	Link
17/09/2026, 13:28:49	0	-21.21172, -47.77021	Rua Mário Missao, Jardim Manoel Penna, Ribeirão Preto, São Paulo	Abrir
17/09/2026, 13:29:01	16	-21.21172, -47.77014	—	Abrir
17/09/2026, 13:29:18	0	-21.21119, -47.76945	Jardim Manoel Penna, Ribeirão Preto, São Paulo	Abrir

Paradas

#	Início	Fim	Duração	Endereço	Maps
1	17/09/2026, 13:29:18	17/09/2026, 13:38:14	**8m 56s**	Jardim Manoel Penna, Ribeirão Preto, São Paulo	Abrir

Paradas são detectadas quando o veículo fica parado por um tempo mínimo.

Viagem #13 17/09/2026, 13:38:14 → 17/09/2026, 13:55:45

Distância: 10.23 km **Duração: 17m** **Movendo: 11m 54s** **Parado: 3m 53s** **Vel. Máx: 96 km/h**

Início: 17/09/2026, 13:38:14 **Fim:** 17/09/2026, 13:55:45 **Duração:** 17m **Distância:** 10.23 km **Vel. Máx:** 96 km/h

▶ **Partida:** Jardim Manoel Penna, Ribeirão Preto, São Paulo

■ **Chegada:** Rua Farjala Moisés, Ribeirão Preto, São Paulo

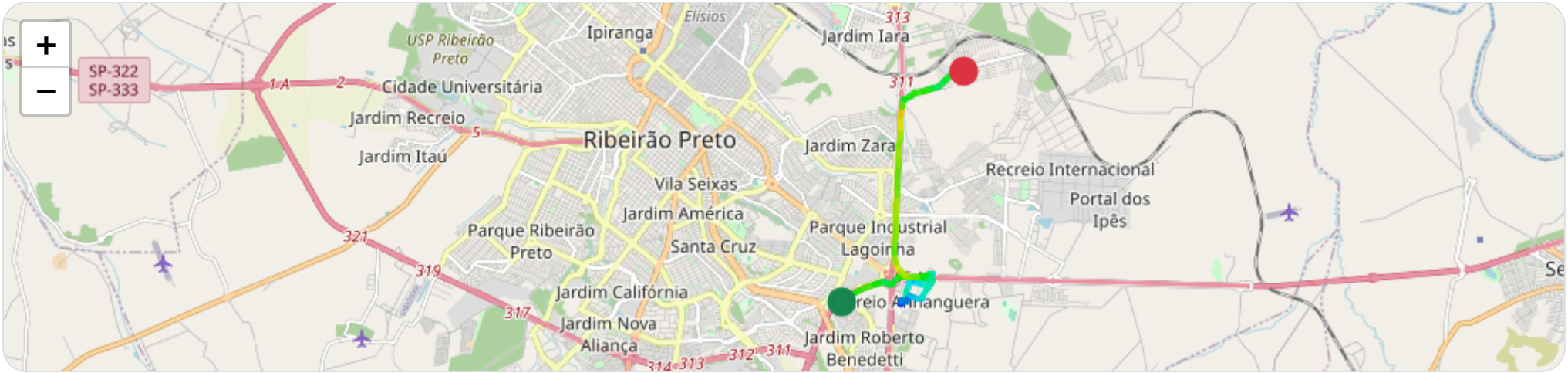

Baixa Alta

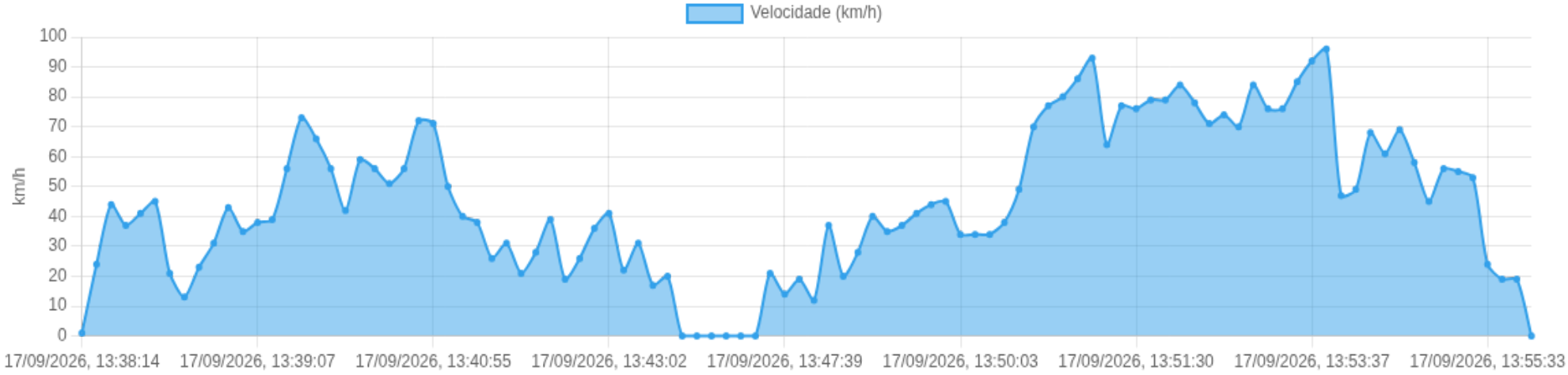

Posições

Tabela completa da viagem.

Data/Hora	Vel. (km/h)	Lat/Lon	Endereço	Link
17/09/2026, 13:38:14	1	-21.21119, -47.76945	Jardim Manoel Penna, Ribeirão Preto, São Paulo	Abrir
17/09/2026, 13:38:21	24	-21.21106, -47.76938	—	Abrir
17/09/2026, 13:38:24	44	-21.21088, -47.76914	—	Abrir
17/09/2026, 13:38:28	37	-21.21070, -47.76871	—	Abrir
17/09/2026, 13:38:30	41	-21.21075, -47.76850	—	Abrir
17/09/2026, 13:38:32	45	-21.21090, -47.76832	—	Abrir
17/09/2026, 13:38:45	21	-21.21187, -47.76718	—	Abrir
17/09/2026, 13:38:47	13	-21.21187, -47.76713	—	Abrir
17/09/2026, 13:38:49	23	-21.21177, -47.76709	—	Abrir
17/09/2026, 13:38:51	31	-21.21168, -47.76720	—	Abrir
17/09/2026, 13:39:01	43	-21.21093, -47.76802	—	Abrir
17/09/2026, 13:39:05	35	-21.21059, -47.76819	—	Abrir
17/09/2026, 13:39:07	38	-21.21040, -47.76816	—	Abrir
17/09/2026, 13:39:09	39	-21.21025, -47.76803	—	Abrir
17/09/2026, 13:39:24	56	-21.20942, -47.76640	—	Abrir
17/09/2026, 13:39:36	73	-21.20851, -47.76448	—	Abrir
17/09/2026, 13:39:49	66	-21.20766, -47.76226	—	Abrir
17/09/2026, 13:40:01	56	-21.20719, -47.76030	—	Abrir
17/09/2026, 13:40:05	42	-21.20735, -47.75975	—	Abrir
17/09/2026, 13:40:13	59	-21.20774, -47.75876	—	Abrir
17/09/2026, 13:40:15	56	-21.20770, -47.75846	—	Abrir
17/09/2026, 13:40:18	51	-21.20749, -47.75810	—	Abrir

Data/Hora	Vel. (km/h)	Lat/Lon	Endereço	Link
17/09/2026, 13:40:30	56	-21.20633, -47.75689	—	Abrir
17/09/2026, 13:40:43	72	-21.20630, -47.75467	—	Abrir
17/09/2026, 13:40:55	71	-21.20647, -47.75238	—	Abrir
17/09/2026, 13:41:06	50	-21.20666, -47.75055	—	Abrir
17/09/2026, 13:41:10	40	-21.20688, -47.75011	—	Abrir
17/09/2026, 13:41:12	38	-21.20702, -47.74999	—	Abrir
17/09/2026, 13:41:16	26	-21.20730, -47.74981	—	Abrir
17/09/2026, 13:41:19	31	-21.20749, -47.74989	—	Abrir
17/09/2026, 13:41:27	21	-21.20808, -47.75026	—	Abrir
17/09/2026, 13:41:29	28	-21.20806, -47.75039	—	Abrir
17/09/2026, 13:41:49	39	-21.20752, -47.75237	—	Abrir
17/09/2026, 13:42:12	19	-21.20704, -47.75428	—	Abrir
17/09/2026, 13:42:14	26	-21.20715, -47.75433	Rua Enoch de Paula, Recreio Anhanguera, Ribeirão Preto, São Paulo	Abrir
17/09/2026, 13:42:41	36	-21.20912, -47.75503	—	Abrir
17/09/2026, 13:43:02	41	-21.21090, -47.75564	—	Abrir
17/09/2026, 13:43:06	22	-21.21111, -47.75578	—	Abrir
17/09/2026, 13:43:08	31	-21.21109, -47.75594	—	Abrir
17/09/2026, 13:43:12	17	-21.21104, -47.75624	—	Abrir
17/09/2026, 13:43:14	20	-21.21110, -47.75631	—	Abrir
17/09/2026, 13:43:29	0	-21.21150, -47.75644	Rua Alexandre Villa, Recreio Anhanguera, Ribeirão Preto, São Paulo	Abrir
17/09/2026, 13:43:45	0	-21.21150, -47.75644	Rua Alexandre Villa, Recreio Anhanguera, Ribeirão Preto, São Paulo	Abrir
17/09/2026, 13:44:15	0	-21.21150, -47.75644	Rua Alexandre Villa, Recreio Anhanguera, Ribeirão Preto, São Paulo	Abrir

Data/Hora	Vel. (km/h)	Lat/Lon	Endereço	Link
17/09/2026, 13:46:58	0	-21.21150, -47.75644	Rua Alexandre Villa, Recreio Anhanguera, Ribeirão Preto, São Paulo	Abrir
17/09/2026, 13:47:19	0	-21.21150, -47.75644	Rua Alexandre Villa, Recreio Anhanguera, Ribeirão Preto, São Paulo	Abrir
17/09/2026, 13:47:22	0	-21.21155, -47.75648	—	Abrir
17/09/2026, 13:47:29	21	-21.21140, -47.75647	—	Abrir
17/09/2026, 13:47:39	14	-21.21109, -47.75629	—	Abrir
17/09/2026, 13:48:00	19	-21.21125, -47.75518	—	Abrir
17/09/2026, 13:48:25	12	-21.21000, -47.75463	—	Abrir
17/09/2026, 13:48:50	37	-21.21053, -47.75269	—	Abrir
17/09/2026, 13:49:01	20	-21.21073, -47.75175	—	Abrir
17/09/2026, 13:49:05	28	-21.21048, -47.75161	—	Abrir
17/09/2026, 13:49:27	40	-21.20880, -47.75074	—	Abrir
17/09/2026, 13:49:44	35	-21.20734, -47.74977	—	Abrir
17/09/2026, 13:49:50	37	-21.20687, -47.74950	—	Abrir
17/09/2026, 13:49:52	41	-21.20669, -47.74959	—	Abrir
17/09/2026, 13:49:55	44	-21.20639, -47.74966	—	Abrir
17/09/2026, 13:49:59	45	-21.20595, -47.74956	—	Abrir
17/09/2026, 13:50:03	34	-21.20558, -47.74947	—	Abrir
17/09/2026, 13:50:05	34	-21.20547, -47.74960	—	Abrir
17/09/2026, 13:50:07	34	-21.20546, -47.74978	—	Abrir
17/09/2026, 13:50:09	38	-21.20556, -47.74994	—	Abrir
17/09/2026, 13:50:17	49	-21.20597, -47.75072	—	Abrir
17/09/2026, 13:50:30	70	-21.20608, -47.75269	—	Abrir

Data/Hora	Vel. (km/h)	Lat/Lon	Endereço	Link
17/09/2026, 13:50:40	77	-21.20608, -47.75477	—	Abrir
17/09/2026, 13:50:44	80	-21.20587, -47.75558	—	Abrir
17/09/2026, 13:50:55	86	-21.20424, -47.75735	—	Abrir
17/09/2026, 13:50:59	93	-21.20340, -47.75769	Rodovia Abrão Assed, Recreio Anhanguera, Ribeirão Preto, São Paulo	Abrir
17/09/2026, 13:51:09	64	-21.20149, -47.75784	—	Abrir
17/09/2026, 13:51:19	77	-21.19952, -47.75783	—	Abrir
17/09/2026, 13:51:30	76	-21.19754, -47.75774	—	Abrir
17/09/2026, 13:51:41	79	-21.19538, -47.75764	—	Abrir
17/09/2026, 13:51:51	79	-21.19344, -47.75754	—	Abrir
17/09/2026, 13:52:01	84	-21.19135, -47.75743	—	Abrir
17/09/2026, 13:52:11	78	-21.18931, -47.75733	—	Abrir
17/09/2026, 13:52:20	71	-21.18758, -47.75723	—	Abrir
17/09/2026, 13:52:32	74	-21.18548, -47.75713	—	Abrir
17/09/2026, 13:52:45	70	-21.18315, -47.75701	—	Abrir
17/09/2026, 13:52:57	84	-21.18093, -47.75689	—	Abrir
17/09/2026, 13:53:07	76	-21.17900, -47.75679	—	Abrir
17/09/2026, 13:53:16	76	-21.17730, -47.75670	—	Abrir
17/09/2026, 13:53:26	85	-21.17532, -47.75659	—	Abrir
17/09/2026, 13:53:37	92	-21.17297, -47.75645	—	Abrir
17/09/2026, 13:53:45	96	-21.17107, -47.75625	—	Abrir
17/09/2026, 13:53:55	47	-21.16945, -47.75586	—	Abrir
17/09/2026, 13:53:57	49	-21.16932, -47.75564	—	Abrir

Data/Hora	Vel. (km/h)	Lat/Lon	Endereço	Link
17/09/2026, 13:54:08	68	-21.16863, -47.75407	—	Abrir
17/09/2026, 13:54:12	61	-21.16822, -47.75358	—	Abrir
17/09/2026, 13:54:25	69	-21.16766, -47.75125	—	Abrir
17/09/2026, 13:54:37	58	-21.16717, -47.74924	—	Abrir
17/09/2026, 13:54:49	45	-21.16665, -47.74778	—	Abrir
17/09/2026, 13:55:04	56	-21.16537, -47.74644	Avenida Professora Dina Rizzi, Ribeirão Preto, São Paulo	Abrir
17/09/2026, 13:55:16	55	-21.16396, -47.74495	—	Abrir
17/09/2026, 13:55:23	53	-21.16346, -47.74400	—	Abrir
17/09/2026, 13:55:33	24	-21.16330, -47.74296	—	Abrir
17/09/2026, 13:55:35	19	-21.16337, -47.74289	—	Abrir
17/09/2026, 13:55:37	19	-21.16343, -47.74280	—	Abrir
17/09/2026, 13:55:45	0	-21.16352, -47.74261	Rua Farjala Moisés, Ribeirão Preto, São Paulo	Abrir

Paradas

#	Início	Fim	Duração	Endereço	Maps
1	17/09/2026, 13:43:29	17/09/2026, 13:47:22	**3m 53s**	Rua Alexandre Villa, Recreio Anhanguera, Ribeirão Preto, São Paulo	Abrir
2	17/09/2026, 13:55:45	17/09/2026, 14:03:49	**8m 4s**	Rua Farjala Moisés, Ribeirão Preto, São Paulo	Abrir

Paradas são detectadas quando o veículo fica parado por um tempo mínimo.

Viagem #14 17/09/2026, 14:03:49 → 17/09/2026, 14:05:56

Distância: 1.12 km **Duração: 2m** **Movendo: 2m 5s** **Parado: 0m** **Vel. Máx: 74 km/h**

Início: 17/09/2026, 14:03:49 **Fim:** 17/09/2026, 14:05:56 **Duração:** 2m **Distância:** 1.12 km **Vel. Máx:** 74 km/h

▶ **Partida:** Rua Farjala Moisés, Ribeirão Preto, São Paulo

■ **Chegada:** Avenida Professora Dina Rizzi, Jardim Zara, Ribeirão Preto, São Paulo

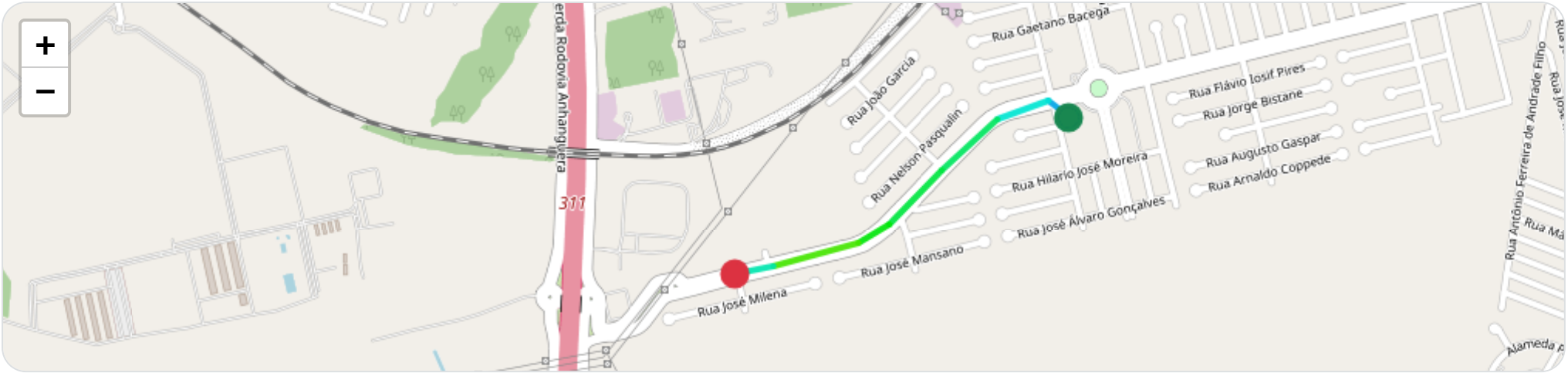

Baixa Alta

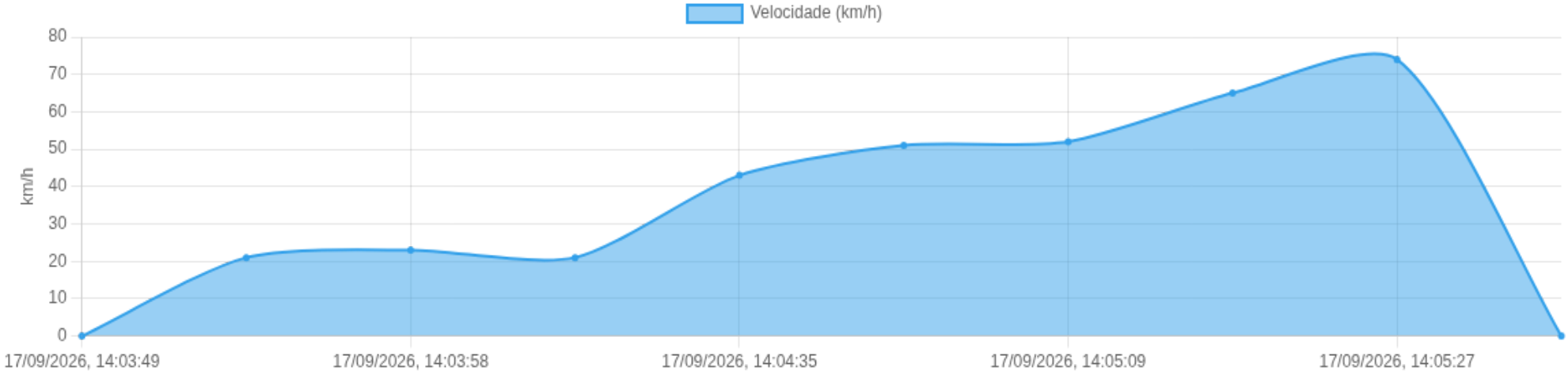

Posições

Tabela completa da viagem.

Data/Hora	Vel. (km/h)	Lat/Lon	Endereço	Link
17/09/2026, 14:03:49	0	-21.16357, -47.74249	Rua Farjala Moisés, Ribeirão Preto, São Paulo	Abrir
17/09/2026, 14:03:56	21	-21.16349, -47.74252	—	Abrir
17/09/2026, 14:03:58	23	-21.16341, -47.74268	—	Abrir
17/09/2026, 14:04:19	21	-21.16313, -47.74306	—	Abrir
17/09/2026, 14:04:35	43	-21.16359, -47.74449	—	Abrir
17/09/2026, 14:04:52	51	-21.16492, -47.74602	—	Abrir
17/09/2026, 14:05:09	52	-21.16634, -47.74750	—	Abrir
17/09/2026, 14:05:15	65	-21.16682, -47.74834	—	Abrir
17/09/2026, 14:05:27	74	-21.16739, -47.75069	—	Abrir
17/09/2026, 14:05:56	0	-21.16762, -47.75176	Avenida Professora Dina Rizzi, Jardim Zara, Ribeirão Preto, São Paulo	Abrir

Paradas

#	Início	Fim	Duração	Endereço	Maps
1	17/09/2026, 14:05:56	17/09/2026, 14:13:27	**7m 31s**	Avenida Professora Dina Rizzi, Jardim Zara, Ribeirão Preto, São Paulo	Abrir

Paradas são detectadas quando o veículo fica parado por um tempo mínimo.

Viagem #15 17/09/2026, 14:13:27 → 17/09/2026, 14:16:58

Distância: 2.63 km **Duração: 3m** **Movendo: 3m 15s** **Parado: 0m** **Vel. Máx: 73 km/h**

Início: 17/09/2026, 14:13:27 **Fim:** 17/09/2026, 14:16:58 **Duração:** 3m **Distância:** 2.63 km **Vel. Máx:** 73 km/h

▶ **Partida:** Avenida Professora Dina Rizzi, Jardim Zara, Ribeirão Preto, São Paulo

■ **Chegada:** Rua Professor Antônio Palloci, Jardim Iara, Ribeirão Preto, São Paulo

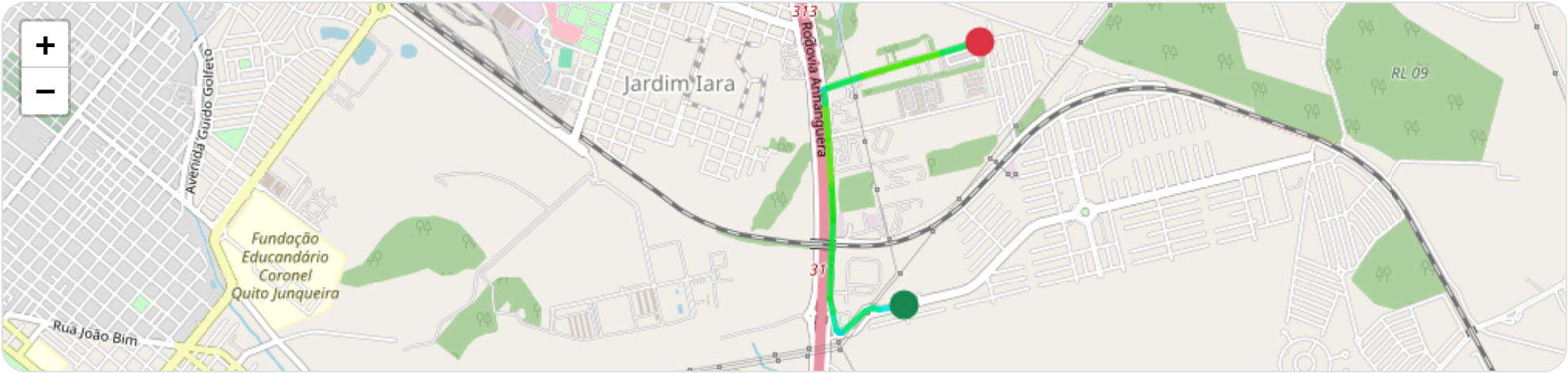

Baixa Alta

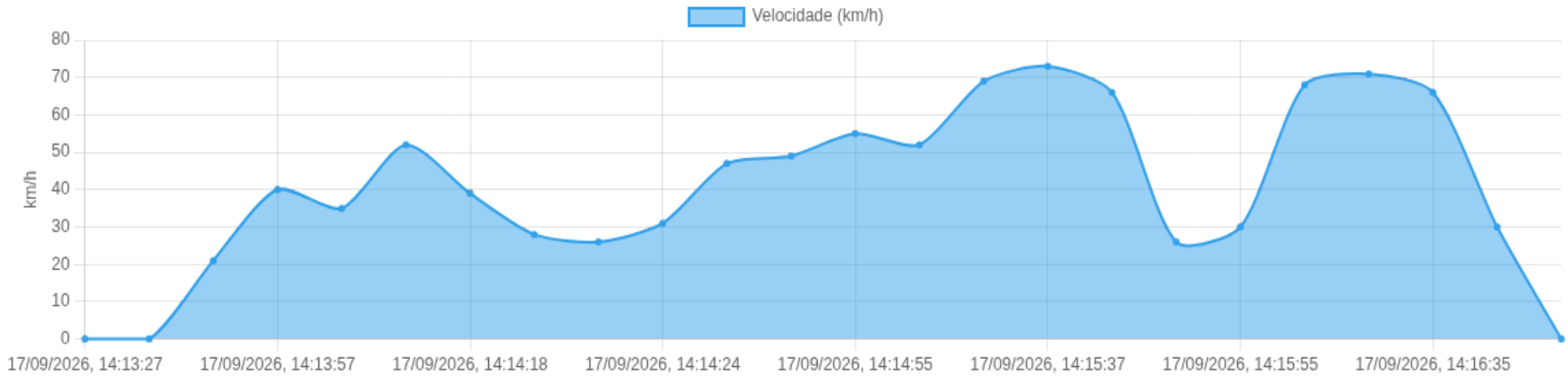

Posições

Tabela completa da viagem.

Data/Hora	Vel. (km/h)	Lat/Lon	Endereço	Link
17/09/2026, 14:13:27	0	-21.16762, -47.75176	Avenida Professora Dina Rizzi, Jardim Zara, Ribeirão Preto, São Paulo	Abrir
17/09/2026, 14:13:35	0	-21.16764, -47.75181	—	Abrir
17/09/2026, 14:13:47	21	-21.16770, -47.75201	—	Abrir
17/09/2026, 14:13:57	40	-21.16786, -47.75308	—	Abrir
17/09/2026, 14:14:01	35	-21.16777, -47.75345	—	Abrir
17/09/2026, 14:14:05	52	-21.16795, -47.75391	—	Abrir
17/09/2026, 14:14:18	39	-21.16905, -47.75516	—	Abrir
17/09/2026, 14:14:20	28	-21.16906, -47.75533	—	Abrir
17/09/2026, 14:14:22	26	-21.16899, -47.75545	—	Abrir
17/09/2026, 14:14:24	31	-21.16885, -47.75549	—	Abrir
17/09/2026, 14:14:35	47	-21.16799, -47.75567	—	Abrir
17/09/2026, 14:14:41	49	-21.16725, -47.75584	—	Abrir
17/09/2026, 14:14:55	55	-21.16520, -47.75574	—	Abrir
17/09/2026, 14:15:12	52	-21.16324, -47.75571	—	Abrir
17/09/2026, 14:15:24	69	-21.16138, -47.75576	—	Abrir
17/09/2026, 14:15:37	73	-21.15904, -47.75592	—	Abrir
17/09/2026, 14:15:47	66	-21.15716, -47.75611	—	Abrir
17/09/2026, 14:15:53	26	-21.15644, -47.75616	—	Abrir
17/09/2026, 14:15:55	30	-21.15636, -47.75605	—	Abrir
17/09/2026, 14:16:10	68	-21.15574, -47.75396	—	Abrir
17/09/2026, 14:16:23	71	-21.15509, -47.75168	—	Abrir
17/09/2026, 14:16:35	66	-21.15455, -47.74955	—	Abrir

Data/Hora	Vel. (km/h)	Lat/Lon	Endereço	Link
17/09/2026, 14:16:49	30	-21.15402, -47.74764	—	Abrir
17/09/2026, 14:16:58	0	-21.15403, -47.74750	Rua Professor Antônio Palloci, Jardim Iara, Ribeirão Preto, São Paulo	Abrir

Paradas

#	Início	Fim	Duração	Endereço	Maps
1	17/09/2026, 14:16:58	17/09/2026, 14:23:57	**6m 59s**	Rua Professor Antônio Palloci, Jardim Iara, Ribeirão Preto, São Paulo	Abrir

Paradas são detectadas quando o veículo fica parado por um tempo mínimo.

Viagem #16 17/09/2026, 14:23:57 → 17/09/2026, 14:37:53

Distância: 5.96 km **Duração: 13m** **Movendo: 8m 12s** **Parado: 4m 52s** **Vel. Máx: 90 km/h**

Início: 17/09/2026, 14:23:57 **Fim:** 17/09/2026, 14:37:53 **Duração:** 13m **Distância:** 5.96 km **Vel. Máx:** 90 km/h

▶ **Partida:** Rua Professor Antônio Palloci, Jardim Iara, Ribeirão Preto, São Paulo

■ **Chegada:** Rua João Toniolli, Ribeirão Verde, Ribeirão Preto, São Paulo

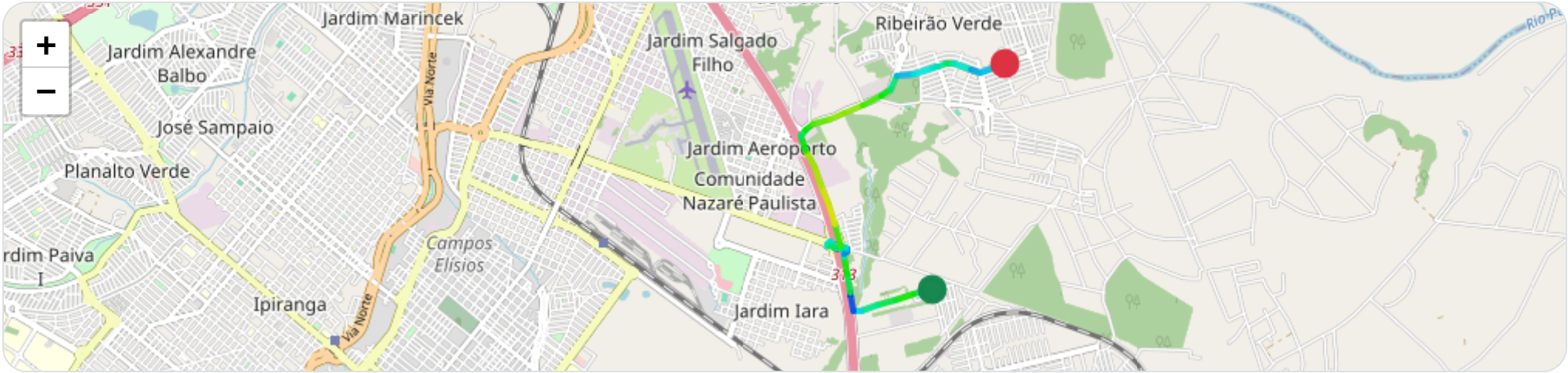

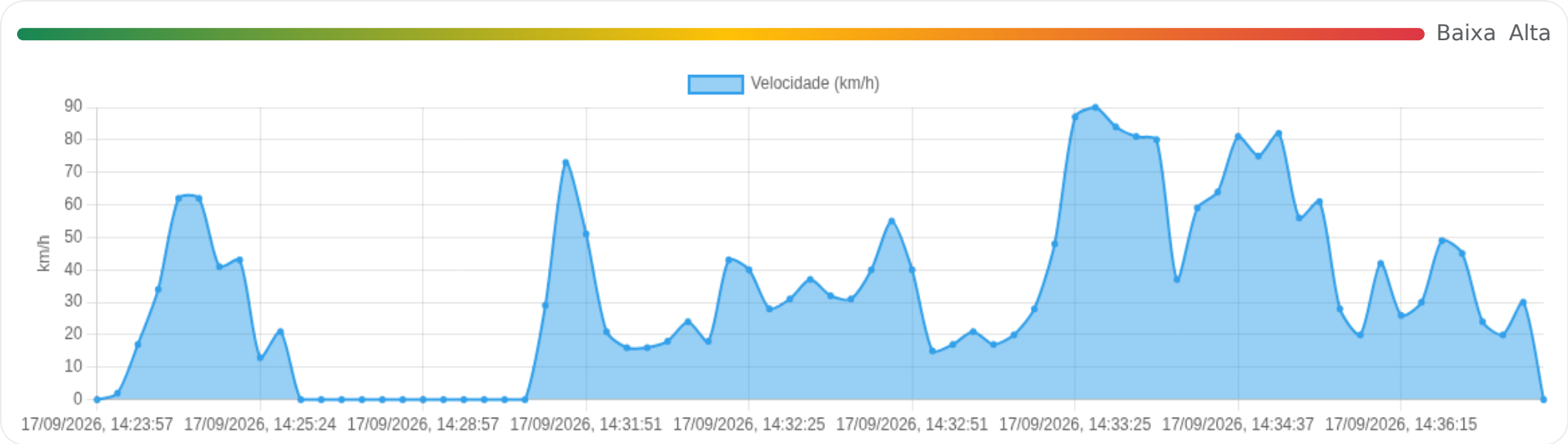

Posições

Tabela completa da viagem.

Data/Hora	Vel. (km/h)	Lat/Lon	Endereço	Link
17/09/2026, 14:23:57	0	-21.15403, -47.74750	Rua Professor Antônio Palloci, Jardim Iara, Ribeirão Preto, São Paulo	Abrir
17/09/2026, 14:24:07	2	-21.15398, -47.74744	—	Abrir
17/09/2026, 14:24:13	17	-21.15398, -47.74744	—	Abrir
17/09/2026, 14:24:15	34	-21.15397, -47.74763	—	Abrir
17/09/2026, 14:24:28	62	-21.15452, -47.74954	—	Abrir
17/09/2026, 14:24:40	62	-21.15505, -47.75159	—	Abrir
17/09/2026, 14:24:57	41	-21.15562, -47.75352	—	Abrir
17/09/2026, 14:25:13	43	-21.15617, -47.75542	—	Abrir
17/09/2026, 14:25:24	13	-21.15628, -47.75615	—	Abrir
17/09/2026, 14:25:26	21	-21.15623, -47.75619	—	Abrir
17/09/2026, 14:25:57	0	-21.15450, -47.75655	Marginal Direita Rodovia Anhanguera, Jardim Iara, Ribeirão Preto, São Paulo	Abrir
17/09/2026, 14:26:26	0	-21.15450, -47.75655	Marginal Direita Rodovia Anhanguera, Jardim Iara, Ribeirão Preto, São Paulo	Abrir
17/09/2026, 14:26:57	0	-21.15450, -47.75655	Marginal Direita Rodovia Anhanguera, Jardim Iara, Ribeirão Preto, São Paulo	Abrir

Data/Hora	Vel. (km/h)	Lat/Lon	Endereço	Link
17/09/2026, 14:27:26	0	-21.15450, -47.75655	Marginal Direita Rodovia Anhanguera, Jardim Iara, Ribeirão Preto, São Paulo	Abrir
17/09/2026, 14:27:57	0	-21.15450, -47.75655	Marginal Direita Rodovia Anhanguera, Jardim Iara, Ribeirão Preto, São Paulo	Abrir
17/09/2026, 14:28:26	0	-21.15450, -47.75655	Marginal Direita Rodovia Anhanguera, Jardim Iara, Ribeirão Preto, São Paulo	Abrir
17/09/2026, 14:28:57	0	-21.15450, -47.75655	Marginal Direita Rodovia Anhanguera, Jardim Iara, Ribeirão Preto, São Paulo	Abrir
17/09/2026, 14:29:26	0	-21.15450, -47.75655	Marginal Direita Rodovia Anhanguera, Jardim Iara, Ribeirão Preto, São Paulo	Abrir
17/09/2026, 14:29:57	0	-21.15450, -47.75655	Marginal Direita Rodovia Anhanguera, Jardim Iara, Ribeirão Preto, São Paulo	Abrir
17/09/2026, 14:30:26	0	-21.15455, -47.75653	—	Abrir
17/09/2026, 14:30:57	0	-21.15455, -47.75653	—	Abrir
17/09/2026, 14:31:18	0	-21.15455, -47.75653	—	Abrir
17/09/2026, 14:31:26	29	-21.15439, -47.75654	—	Abrir
17/09/2026, 14:31:41	73	-21.15235, -47.75695	—	Abrir
17/09/2026, 14:31:51	51	-21.15057, -47.75723	—	Abrir
17/09/2026, 14:31:55	21	-21.15030, -47.75720	—	Abrir

Data/Hora	Vel. (km/h)	Lat/Lon	Endereço	Link
17/09/2026, 14:31:57	16	-21.15023, -47.75713	Marginal Direita Rodovia Anhanguera, Jardim Jóquei Clube, Ribeirão Preto, São Paulo	Abrir
17/09/2026, 14:32:02	16	-21.15005, -47.75693	—	Abrir
17/09/2026, 14:32:06	18	-21.14990, -47.75693	—	Abrir
17/09/2026, 14:32:08	24	-21.14982, -47.75701	—	Abrir
17/09/2026, 14:32:10	18	-21.14980, -47.75713	—	Abrir
17/09/2026, 14:32:23	43	-21.14954, -47.75832	—	Abrir
17/09/2026, 14:32:25	40	-21.14942, -47.75850	—	Abrir
17/09/2026, 14:32:31	28	-21.14909, -47.75885	—	Abrir
17/09/2026, 14:32:33	31	-21.14914, -47.75898	—	Abrir
17/09/2026, 14:32:35	37	-21.14930, -47.75906	—	Abrir
17/09/2026, 14:32:37	32	-21.14947, -47.75905	—	Abrir
17/09/2026, 14:32:39	31	-21.14956, -47.75893	—	Abrir
17/09/2026, 14:32:41	40	-21.14954, -47.75873	—	Abrir

Data/Hora	Vel. (km/h)	Lat/Lon	Endereço	Link
17/09/2026, 14:32:45	55	-21.14961, -47.75821	—	Abrir
17/09/2026, 14:32:51	40	-21.14991, -47.75743	—	Abrir
17/09/2026, 14:32:58	15	-21.15011, -47.75712	—	Abrir
17/09/2026, 14:33:00	17	-21.15010, -47.75704	—	Abrir
17/09/2026, 14:33:02	21	-21.15005, -47.75697	—	Abrir
17/09/2026, 14:33:04	17	-21.14996, -47.75692	—	Abrir
17/09/2026, 14:33:06	20	-21.14987, -47.75694	—	Abrir
17/09/2026, 14:33:08	28	-21.14975, -47.75707	—	Abrir
17/09/2026, 14:33:13	48	-21.14945, -47.75751	—	Abrir
17/09/2026, 14:33:25	87	-21.14735, -47.75823	—	Abrir
17/09/2026, 14:33:35	90	-21.14522, -47.75900	—	Abrir
17/09/2026, 14:33:45	84	-21.14325, -47.75976	—	Abrir
17/09/2026, 14:33:54	81	-21.14143, -47.76055	—	Abrir

Data/Hora	Vel. (km/h)	Lat/Lon	Endereço	Link
17/09/2026, 14:34:04	80	-21.13955, -47.76146	—	Abrir
17/09/2026, 14:34:15	37	-21.13812, -47.76203	—	Abrir
17/09/2026, 14:34:21	59	-21.13750, -47.76156	—	Abrir
17/09/2026, 14:34:27	64	-21.13694, -47.76072	—	Abrir
17/09/2026, 14:34:37	81	-21.13633, -47.75880	—	Abrir
17/09/2026, 14:34:46	75	-21.13567, -47.75717	—	Abrir
17/09/2026, 14:34:56	82	-21.13493, -47.75511	—	Abrir
17/09/2026, 14:35:09	56	-21.13405, -47.75308	—	Abrir
17/09/2026, 14:35:17	61	-21.13334, -47.75205	—	Abrir
17/09/2026, 14:35:29	28	-21.13193, -47.75138	—	Abrir
17/09/2026, 14:35:44	20	-21.13173, -47.74949	—	Abrir
17/09/2026, 14:36:09	42	-21.13106, -47.74743	Rua Emygio Rosseto, Ribeirão Verde, Ribeirão Preto, São Paulo	Abrir
17/09/2026, 14:36:15	26	-21.13097, -47.74685	—	Abrir

Data/Hora	Vel. (km/h)	Lat/Lon	Endereço	Link
17/09/2026, 14:36:17	30	-21.13092, -47.74670	—	Abrir
17/09/2026, 14:36:25	49	-21.13062, -47.74594	—	Abrir
17/09/2026, 14:36:32	45	-21.13062, -47.74499	—	Abrir
17/09/2026, 14:37:01	24	-21.13129, -47.74307	—	Abrir
17/09/2026, 14:37:15	20	-21.13151, -47.74214	—	Abrir
17/09/2026, 14:37:34	30	-21.13089, -47.74023	—	Abrir
17/09/2026, 14:37:53	0	-21.13056, -47.73932	Rua João Toniolli, Ribeirão Verde, Ribeirão Preto, São Paulo	Abrir

Paradas

#	Início	Fim	Duração	Endereço	Maps
1	17/09/2026, 14:25:57	17/09/2026, 14:29:57	**4m 0s**	Marginal Direita Rodovia Anhanguera, Jardim Iara, Ribeirão Preto, São Paulo	Abrir
2	17/09/2026, 14:37:53	17/09/2026, 14:47:15	**9m 22s**	Rua João Toniolli, Ribeirão Verde, Ribeirão Preto, São Paulo	Abrir

Paradas são detectadas quando o veículo fica parado por um tempo mínimo.

Viagem #17 17/09/2026, 14:47:15 → 17/09/2026, 15:03:44

Distância: 15.18 km **Duração: 16m** **Movendo: 15m 38s** **Parado: 0m** **Vel. Máx: 90 km/h**

Início: 17/09/2026, 14:47:15 **Fim:** 17/09/2026, 15:03:44 **Duração:** 16m **Distância:** 15.18 km **Vel. Máx:** 90 km/h

▶ **Partida:** Rua João Toniolli, Ribeirão Verde, Ribeirão Preto, São Paulo

■ **Chegada:** Rua Flávio Canesin, Recreio das Acácias, Ribeirão Preto, São Paulo

Baixa Alta

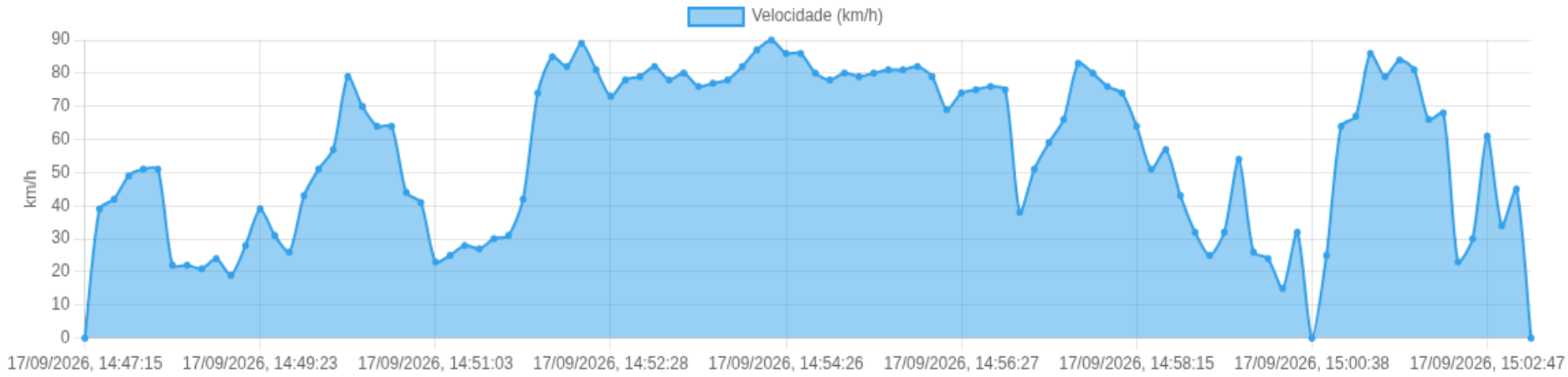

Posições

Tabela completa da viagem.

Data/Hora	Vel. (km/h)	Lat/Lon	Endereço	Link
17/09/2026, 14:47:15	0	-21.13056, -47.73932	Rua João Toniolli, Ribeirão Verde, Ribeirão Preto, São Paulo	Abrir
17/09/2026, 14:48:00	39	-21.13136, -47.74147	—	Abrir
17/09/2026, 14:48:14	42	-21.13151, -47.74218	—	Abrir
17/09/2026, 14:48:19	49	-21.13139, -47.74284	—	Abrir
17/09/2026, 14:48:37	51	-21.13067, -47.74488	—	Abrir
17/09/2026, 14:48:43	51	-21.13063, -47.74576	—	Abrir
17/09/2026, 14:48:52	22	-21.13079, -47.74654	—	Abrir
17/09/2026, 14:48:56	22	-21.13080, -47.74677	—	Abrir
17/09/2026, 14:48:58	21	-21.13088, -47.74685	—	Abrir
17/09/2026, 14:49:00	24	-21.13096, -47.74696	—	Abrir
17/09/2026, 14:49:17	19	-21.13148, -47.74861	—	Abrir
17/09/2026, 14:49:21	28	-21.13117, -47.74891	—	Abrir
17/09/2026, 14:49:23	39	-21.13122, -47.74910	—	Abrir
17/09/2026, 14:49:37	31	-21.13146, -47.75114	—	Abrir
17/09/2026, 14:49:39	26	-21.13149, -47.75128	—	Abrir
17/09/2026, 14:49:42	43	-21.13171, -47.75141	—	Abrir
17/09/2026, 14:49:54	51	-21.13341, -47.75214	—	Abrir
17/09/2026, 14:49:56	57	-21.13359, -47.75236	—	Abrir
17/09/2026, 14:50:07	79	-21.13453, -47.75429	—	Abrir
17/09/2026, 14:50:17	70	-21.13521, -47.75620	—	Abrir
17/09/2026, 14:50:29	64	-21.13603, -47.75810	—	Abrir
17/09/2026, 14:50:40	64	-21.13660, -47.76003	—	Abrir

Data/Hora	Vel. (km/h)	Lat/Lon	Endereço	Link
17/09/2026, 14:50:54	44	-21.13751, -47.76185	—	Abrir
17/09/2026, 14:50:59	41	-21.13781, -47.76233	—	Abrir
17/09/2026, 14:51:03	23	-21.13800, -47.76254	—	Abrir
17/09/2026, 14:51:09	25	-21.13811, -47.76291	—	Abrir
17/09/2026, 14:51:13	28	-21.13800, -47.76319	—	Abrir
17/09/2026, 14:51:15	27	-21.13808, -47.76331	Jardim Aeroporto, Ribeirão Preto, São Paulo	Abrir
17/09/2026, 14:51:18	30	-21.13829, -47.76327	—	Abrir
17/09/2026, 14:51:19	31	-21.13832, -47.76320	—	Abrir
17/09/2026, 14:51:25	42	-21.13855, -47.76268	—	Abrir
17/09/2026, 14:51:38	74	-21.14025, -47.76165	—	Abrir
17/09/2026, 14:51:49	85	-21.14230, -47.76065	—	Abrir
17/09/2026, 14:51:59	82	-21.14414, -47.75987	—	Abrir
17/09/2026, 14:52:09	89	-21.14617, -47.75912	—	Abrir
17/09/2026, 14:52:19	81	-21.14823, -47.75844	—	Abrir
17/09/2026, 14:52:28	73	-21.14993, -47.75796	—	Abrir
17/09/2026, 14:52:38	78	-21.15189, -47.75748	—	Abrir
17/09/2026, 14:52:49	79	-21.15408, -47.75704	—	Abrir
17/09/2026, 14:52:59	82	-21.15611, -47.75671	—	Abrir
17/09/2026, 14:53:09	78	-21.15809, -47.75646	—	Abrir
17/09/2026, 14:53:18	80	-21.15990, -47.75630	—	Abrir
17/09/2026, 14:53:29	76	-21.16212, -47.75619	—	Abrir
17/09/2026, 14:53:39	77	-21.16407, -47.75617	—	Abrir

Data/Hora	Vel. (km/h)	Lat/Lon	Endereço	Link
17/09/2026, 14:53:49	78	-21.16601, -47.75622	—	Abrir
17/09/2026, 14:53:59	82	-21.16803, -47.75635	—	Abrir
17/09/2026, 14:54:09	87	-21.17016, -47.75648	—	Abrir
17/09/2026, 14:54:16	90	-21.17175, -47.75656	—	Abrir
17/09/2026, 14:54:26	86	-21.17397, -47.75667	—	Abrir
17/09/2026, 14:54:37	86	-21.17634, -47.75680	—	Abrir
17/09/2026, 14:54:47	80	-21.17843, -47.75691	—	Abrir
17/09/2026, 14:54:57	78	-21.18042, -47.75701	—	Abrir
17/09/2026, 14:55:06	80	-21.18219, -47.75710	—	Abrir
17/09/2026, 14:55:16	79	-21.18419, -47.75721	Rodovia Anhanguera, Jardim Interlagos, Ribeirão Preto, São Paulo	Abrir
17/09/2026, 14:55:27	80	-21.18636, -47.75732	—	Abrir
17/09/2026, 14:55:37	81	-21.18844, -47.75741	—	Abrir
17/09/2026, 14:55:47	81	-21.19049, -47.75752	—	Abrir
17/09/2026, 14:55:56	82	-21.19233, -47.75762	—	Abrir
17/09/2026, 14:56:06	79	-21.19438, -47.75774	—	Abrir
17/09/2026, 14:56:17	69	-21.19651, -47.75786	—	Abrir
17/09/2026, 14:56:27	74	-21.19833, -47.75795	—	Abrir
17/09/2026, 14:56:37	75	-21.20025, -47.75807	—	Abrir
17/09/2026, 14:56:47	76	-21.20216, -47.75827	—	Abrir
17/09/2026, 14:56:56	75	-21.20390, -47.75839	—	Abrir
17/09/2026, 14:57:08	38	-21.20567, -47.75849	—	Abrir
17/09/2026, 14:57:15	51	-21.20645, -47.75871	—	Abrir

Data/Hora	Vel. (km/h)	Lat/Lon	Endereço	Link
17/09/2026, 14:57:19	59	-21.20686, -47.75911	—	Abrir
17/09/2026, 14:57:23	66	-21.20706, -47.75975	—	Abrir
17/09/2026, 14:57:33	83	-21.20740, -47.76174	—	Abrir
17/09/2026, 14:57:42	80	-21.20805, -47.76358	—	Abrir
17/09/2026, 14:57:52	76	-21.20874, -47.76552	—	Abrir
17/09/2026, 14:58:02	74	-21.20941, -47.76737	—	Abrir
17/09/2026, 14:58:15	64	-21.21042, -47.76934	—	Abrir
17/09/2026, 14:58:27	51	-21.21162, -47.77086	—	Abrir
17/09/2026, 14:58:40	57	-21.21306, -47.77212	—	Abrir
17/09/2026, 14:58:48	43	-21.21388, -47.77287	—	Abrir
17/09/2026, 14:58:53	32	-21.21388, -47.77338	—	Abrir
17/09/2026, 14:58:59	25	-21.21371, -47.77359	—	Abrir
17/09/2026, 14:59:29	32	-21.21211, -47.77456	Avenida Maurílio Biagi, Greenville, Ribeirão Preto, São Paulo	Abrir
17/09/2026, 14:59:36	54	-21.21147, -47.77523	—	Abrir
17/09/2026, 14:59:42	26	-21.21125, -47.77580	—	Abrir
17/09/2026, 14:59:44	24	-21.21128, -47.77586	—	Abrir
17/09/2026, 15:00:05	15	-21.21156, -47.77589	—	Abrir
17/09/2026, 15:00:09	32	-21.21171, -47.77570	—	Abrir
17/09/2026, 15:00:38	0	-21.21210, -47.77492	—	Abrir
17/09/2026, 15:00:51	25	-21.21217, -47.77486	—	Abrir
17/09/2026, 15:01:01	64	-21.21323, -47.77408	—	Abrir
17/09/2026, 15:01:13	67	-21.21508, -47.77314	—	Abrir

Data/Hora	Vel. (km/h)	Lat/Lon	Endereço	Link
17/09/2026, 15:01:23	86	-21.21689, -47.77234	—	Abrir
17/09/2026, 15:01:32	79	-21.21862, -47.77180	—	Abrir
17/09/2026, 15:01:43	84	-21.22065, -47.77066	—	Abrir
17/09/2026, 15:01:53	81	-21.22250, -47.76961	—	Abrir
17/09/2026, 15:02:03	66	-21.22416, -47.76884	—	Abrir
17/09/2026, 15:02:13	68	-21.22593, -47.76825	—	Abrir
17/09/2026, 15:02:28	23	-21.22756, -47.76772	—	Abrir
17/09/2026, 15:02:30	30	-21.22766, -47.76784	—	Abrir
17/09/2026, 15:02:47	61	-21.22823, -47.77012	—	Abrir
17/09/2026, 15:03:05	34	-21.22871, -47.77215	—	Abrir
17/09/2026, 15:03:26	45	-21.22909, -47.77429	—	Abrir
17/09/2026, 15:03:44	0	-21.22935, -47.77548	Rua Flávio Canesin, Recreio das Acácias, Ribeirão Preto, São Paulo	Abrir

Paradas

#	Início	Fim	Duração	Endereço	Maps
1	17/09/2026, 15:03:44	17/09/2026, 15:18:19	**14m 35s**	Rua Flávio Canesin, Recreio das Acácias, Ribeirão Preto, São Paulo	Abrir

Paradas são detectadas quando o veículo fica parado por um tempo mínimo.

Viagem #18 17/09/2026, 15:18:19 → 17/09/2026, 15:31:29

Distância: 11.96 km **Duração: 13m** **Movendo: 12m 7s** **Parado: 14s** **Vel. Máx: 93 km/h**

Início: 17/09/2026, 15:18:19 **Fim:** 17/09/2026, 15:31:29 **Duração:** 13m **Distância:** 11.96 km **Vel. Máx:** 93 km/h

▶ **Partida:** Rua Flávio Canesin, Recreio das Acácias, Ribeirão Preto, São Paulo

■ **Chegada:** Avenida Aniceto dos Santos Lote, Parque Ribeirão Preto, Ribeirão Preto, São Paulo

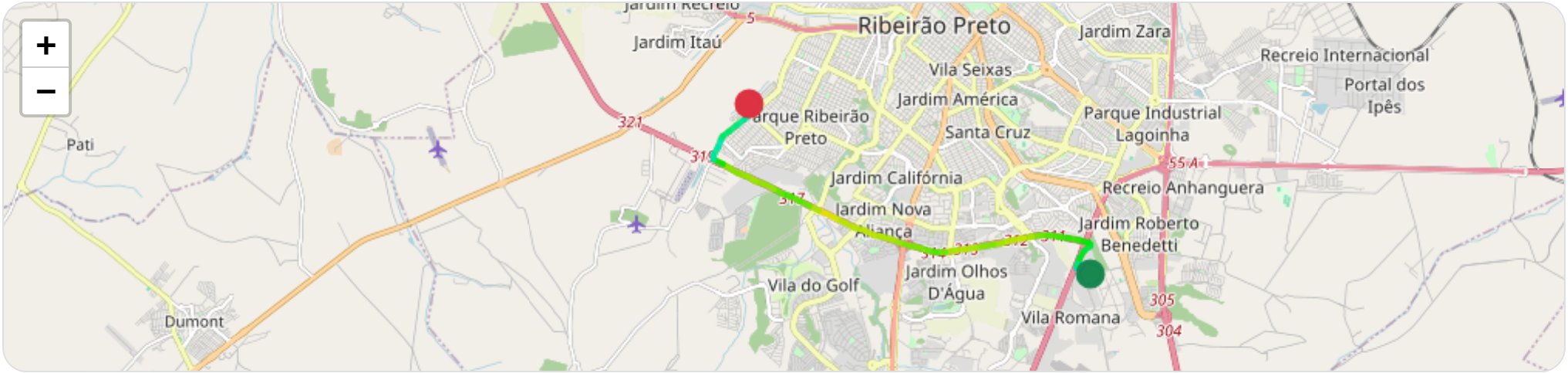

Baixa Alta

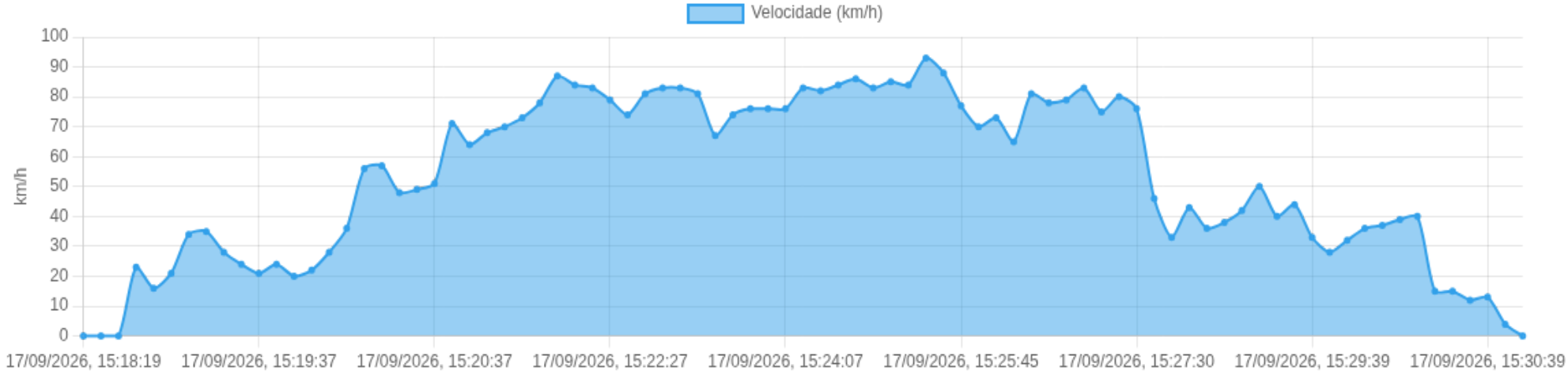

Posições

Tabela completa da viagem.

Data/Hora	Vel. (km/h)	Lat/Lon	Endereço	Link
17/09/2026, 15:18:19	0	-21.22935, -47.77548	Rua Flávio Canesin, Recreio das Acácias, Ribeirão Preto, São Paulo	Abrir
17/09/2026, 15:18:30	0	-21.22928, -47.77551	—	Abrir
17/09/2026, 15:18:44	0	-21.22928, -47.77551	—	Abrir
17/09/2026, 15:18:55	23	-21.22928, -47.77574	—	Abrir
17/09/2026, 15:19:11	16	-21.22945, -47.77698	—	Abrir
17/09/2026, 15:19:12	21	-21.22939, -47.77707	—	Abrir
17/09/2026, 15:19:16	34	-21.22913, -47.77721	—	Abrir
17/09/2026, 15:19:28	35	-21.22792, -47.77761	—	Abrir
17/09/2026, 15:19:33	28	-21.22750, -47.77769	—	Abrir
17/09/2026, 15:19:35	24	-21.22743, -47.77780	—	Abrir
17/09/2026, 15:19:37	21	-21.22743, -47.77785	—	Abrir
17/09/2026, 15:19:39	24	-21.22756, -47.77796	—	Abrir
17/09/2026, 15:19:47	20	-21.22804, -47.77823	—	Abrir

Data/Hora	Vel. (km/h)	Lat/Lon	Endereço	Link
17/09/2026, 15:19:49	22	-21.22800, -47.77834	—	Abrir
17/09/2026, 15:19:51	28	-21.22789, -47.77841	—	Abrir
17/09/2026, 15:19:53	36	-21.22771, -47.77842	—	Abrir
17/09/2026, 15:20:06	56	-21.22610, -47.77778	—	Abrir
17/09/2026, 15:20:19	57	-21.22440, -47.77690	—	Abrir
17/09/2026, 15:20:31	48	-21.22333, -47.77553	—	Abrir
17/09/2026, 15:20:34	49	-21.22299, -47.77558	—	Abrir
17/09/2026, 15:20:37	51	-21.22273, -47.77587	—	Abrir
17/09/2026, 15:20:51	71	-21.22232, -47.77812	—	Abrir
17/09/2026, 15:21:02	64	-21.22198, -47.78007	—	Abrir
17/09/2026, 15:21:15	68	-21.22157, -47.78238	—	Abrir
17/09/2026, 15:21:27	70	-21.22124, -47.78455	—	Abrir
17/09/2026, 15:21:37	73	-21.22121, -47.78648	—	Abrir

Data/Hora	Vel. (km/h)	Lat/Lon	Endereço	Link
17/09/2026, 15:21:47	78	-21.22151, -47.78848	—	Abrir
17/09/2026, 15:21:56	87	-21.22185, -47.79042	—	Abrir
17/09/2026, 15:22:06	84	-21.22227, -47.79267	—	Abrir
17/09/2026, 15:22:17	83	-21.22270, -47.79503	—	Abrir
17/09/2026, 15:22:27	79	-21.22306, -47.79719	Rodovia Prefeito Antônio Duarte Nogueira, Jardim Botânico, Ribeirão Preto, São Paulo	Abrir
17/09/2026, 15:22:37	74	-21.22340, -47.79916	—	Abrir
17/09/2026, 15:22:46	81	-21.22374, -47.80099	—	Abrir
17/09/2026, 15:22:56	83	-21.22413, -47.80319	—	Abrir
17/09/2026, 15:23:07	83	-21.22453, -47.80556	—	Abrir
17/09/2026, 15:23:17	81	-21.22487, -47.80764	—	Abrir
17/09/2026, 15:23:27	67	-21.22486, -47.80964	—	Abrir
17/09/2026, 15:23:37	74	-21.22442, -47.81158	—	Abrir
17/09/2026, 15:23:46	76	-21.22392, -47.81339	—	Abrir

Data/Hora	Vel. (km/h)	Lat/Lon	Endereço	Link
17/09/2026, 15:23:56	76	-21.22337, -47.81536	—	Abrir
17/09/2026, 15:24:07	76	-21.22278, -47.81748	—	Abrir
17/09/2026, 15:24:17	83	-21.22223, -47.81947	—	Abrir
17/09/2026, 15:24:27	82	-21.22165, -47.82162	—	Abrir
17/09/2026, 15:24:36	84	-21.22112, -47.82348	—	Abrir
17/09/2026, 15:24:46	86	-21.22042, -47.82568	—	Abrir
17/09/2026, 15:24:57	83	-21.21951, -47.82800	—	Abrir
17/09/2026, 15:25:07	85	-21.21864, -47.82999	—	Abrir
17/09/2026, 15:25:17	84	-21.21773, -47.83206	—	Abrir
17/09/2026, 15:25:27	93	-21.21681, -47.83415	—	Abrir
17/09/2026, 15:25:34	88	-21.21611, -47.83575	—	Abrir
17/09/2026, 15:25:45	77	-21.21510, -47.83804	—	Abrir
17/09/2026, 15:25:57	70	-21.21421, -47.84007	—	Abrir

Data/Hora	Vel. (km/h)	Lat/Lon	Endereço	Link
17/09/2026, 15:26:09	73	-21.21334, -47.84206	—	Abrir
17/09/2026, 15:26:21	65	-21.21246, -47.84404	—	Abrir
17/09/2026, 15:26:30	81	-21.21175, -47.84571	Rodovia Prefeito Antônio Duarte Nogueira, Jardim Progresso, Ribeirão Preto, São Paulo	Abrir
17/09/2026, 15:26:41	78	-21.21081, -47.84786	—	Abrir
17/09/2026, 15:26:51	79	-21.20994, -47.84978	—	Abrir
17/09/2026, 15:27:01	83	-21.20907, -47.85174	—	Abrir
17/09/2026, 15:27:11	75	-21.20826, -47.85361	—	Abrir
17/09/2026, 15:27:20	80	-21.20748, -47.85536	—	Abrir
17/09/2026, 15:27:30	76	-21.20661, -47.85727	—	Abrir
17/09/2026, 15:27:43	46	-21.20550, -47.85918	—	Abrir
17/09/2026, 15:27:47	33	-21.20520, -47.85933	—	Abrir
17/09/2026, 15:27:53	43	-21.20463, -47.85905	—	Abrir
17/09/2026, 15:28:10	36	-21.20303, -47.85831	—	Abrir

Data/Hora	Vel. (km/h)	Lat/Lon	Endereço	Link
17/09/2026, 15:28:28	38	-21.20128, -47.85761	—	Abrir
17/09/2026, 15:28:33	42	-21.20085, -47.85730	—	Abrir
17/09/2026, 15:28:49	50	-21.19970, -47.85571	—	Abrir
17/09/2026, 15:29:06	40	-21.19853, -47.85412	—	Abrir
17/09/2026, 15:29:23	44	-21.19711, -47.85227	—	Abrir
17/09/2026, 15:29:39	33	-21.19622, -47.85097	—	Abrir
17/09/2026, 15:29:41	28	-21.19622, -47.85079	—	Abrir
17/09/2026, 15:29:45	32	-21.19619, -47.85048	—	Abrir
17/09/2026, 15:29:47	36	-21.19608, -47.85034	—	Abrir
17/09/2026, 15:29:49	37	-21.19590, -47.85024	—	Abrir
17/09/2026, 15:29:53	39	-21.19562, -47.85000	—	Abrir
17/09/2026, 15:30:04	40	-21.19485, -47.84894	—	Abrir
17/09/2026, 15:30:08	15	-21.19464, -47.84882	—	Abrir

Data/Hora	Vel. (km/h)	Lat/Lon	Endereço	Link
17/09/2026, 15:30:10	15	-21.19457, -47.84886	—	Abrir
17/09/2026, 15:30:37	12	-21.19344, -47.85027	Avenida Aniceto dos Santos Lote, Parque Ribeirão Preto, Ribeirão Preto, São Paulo	Abrir
17/09/2026, 15:30:39	13	-21.19345, -47.85032	—	Abrir
17/09/2026, 15:31:08	4	-21.19397, -47.85122	—	Abrir
17/09/2026, 15:31:29	0	-21.19400, -47.85128	Avenida Aniceto dos Santos Lote, Parque Ribeirão Preto, Ribeirão Preto, São Paulo	Abrir

Paradas

#	Início	Fim	Duração	Endereço	Maps
Nenhuma parada registrada.					

Paradas são detectadas quando o veículo fica parado por um tempo mínimo.