Dispositivo	Período	Viagens	Distância total	Velocidade média	Velocidade máxima
GEM3D56	**28/09/2026, 11:30:00 → 28/09/2026, 15:00:00**	**3**	**111.98 km**	**54 km/h**	**96 km/h**

Resumo executivo

Movendo: 80% | Parado: 20% | >80: 5% | >100: 0%

Pico de velocidade	Horário com mais movimento	Parada mais longa	Risco do período
96 km/h 28/09/2026, 12:12:29	**13:00** Resumo do período	**56m** Rodovia Anhanguera, Sales Oliveira, São Paulo	**Médio** Excessos + ocioso/paradas longas

Eventos do período

Excessos acima de 100 km/h + ocioso/paradas longas

Tipo	Quando	Valor	Endereço	Mapa
Paradas longas				
Parada	2026-09-28T15:30:29.000Z → 2026-09-28T16:27:03.000Z	**56m**	Rodovia Anhanguera, Sales Oliveira, São Paulo	Abrir

Critérios: excesso = velocidade acima do limite. Ocioso = parado + motor ligado por ≥ 10m. Parada longa = duração ≥ 30m.

Velocidade (visão geral)

limite: 100 km/h

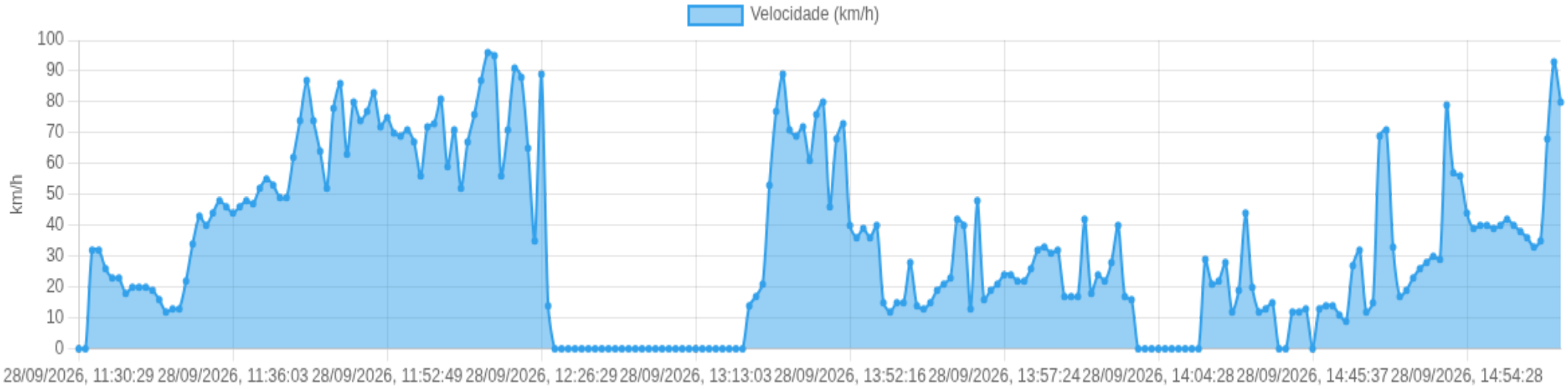

0–60 | 60– 100 | > 100

Clique em um ponto (no navegador) para abrir a posição no mapa.

Viagem #1 28/09/2026, 11:32:29 → 28/09/2026, 12:30:29

Distância: 65.54 km **Duração: 58m** **Movendo: 56m 57s** **Parado: 16s** **Vel. Máx: 96 km/h**

Início: 28/09/2026, 11:32:29 **Fim:** 28/09/2026, 12:30:29 **Duração:** 58m **Distância:** 65.54 km **Vel. Máx:** 96 km/h

▶ **Partida:** Ituverava, São Paulo

■ **Chegada:** Rodovia Anhanguera, Sales Oliveira, São Paulo

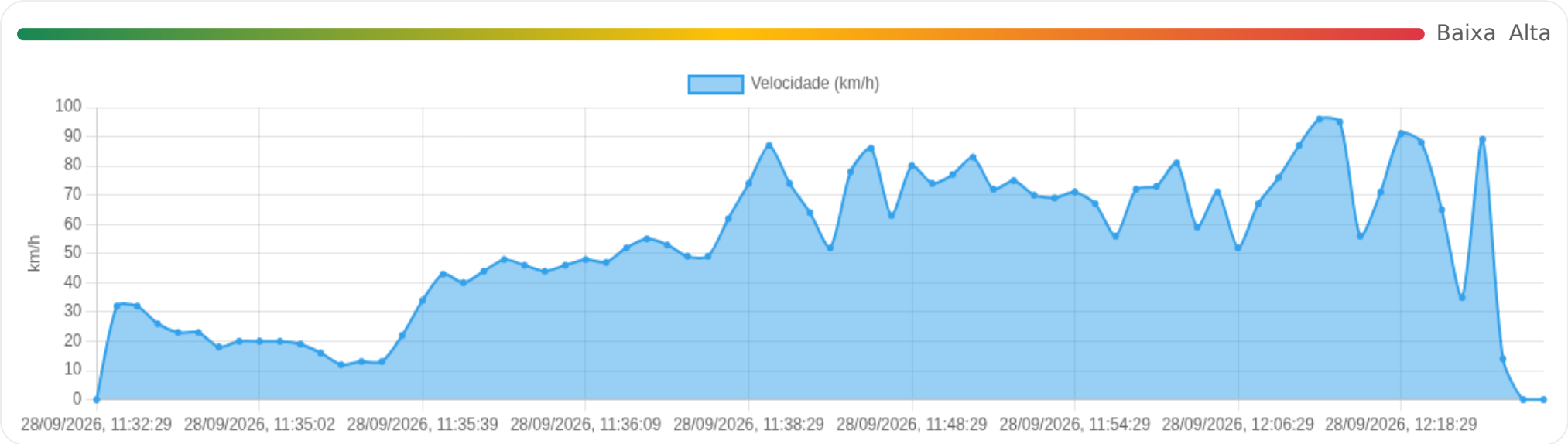

Posições

Tabela completa da viagem.

Data/Hora	Vel. (km/h)	Lat/Lon	Endereço	Link
28/09/2026, 11:32:29	0	-20.33129, -47.80433	Ituverava, São Paulo	Abrir
28/09/2026, 11:34:20	32	-20.33245, -47.80451	—	Abrir
28/09/2026, 11:34:29	32	-20.33321, -47.80424	—	Abrir
28/09/2026, 11:34:55	26	-20.33505, -47.80379	—	Abrir
28/09/2026, 11:34:57	23	-20.33512, -47.80369	—	Abrir
28/09/2026, 11:34:58	23	-20.33512, -47.80362	—	Abrir
28/09/2026, 11:35:00	18	-20.33513, -47.80351	—	Abrir
28/09/2026, 11:35:01	20	-20.33515, -47.80346	—	Abrir
28/09/2026, 11:35:02	20	-20.33518, -47.80343	—	Abrir
28/09/2026, 11:35:03	20	-20.33523, -47.80340	—	Abrir
28/09/2026, 11:35:05	19	-20.33532, -47.80339	—	Abrir
28/09/2026, 11:35:06	16	-20.33537, -47.80340	—	Abrir
28/09/2026, 11:35:07	12	-20.33540, -47.80341	—	Abrir
28/09/2026, 11:35:24	13	-20.33542, -47.80370	—	Abrir
28/09/2026, 11:35:28	13	-20.33534, -47.80379	—	Abrir
28/09/2026, 11:35:33	22	-20.33513, -47.80391	—	Abrir
28/09/2026, 11:35:39	34	-20.33470, -47.80399	—	Abrir
28/09/2026, 11:35:44	43	-20.33423, -47.80408	—	Abrir
28/09/2026, 11:35:47	40	-20.33397, -47.80426	—	Abrir
28/09/2026, 11:35:51	44	-20.33370, -47.80463	—	Abrir
28/09/2026, 11:35:55	48	-20.33355, -47.80510	—	Abrir
28/09/2026, 11:36:00	46	-20.33350, -47.80572	—	Abrir

Data/Hora	Vel. (km/h)	Lat/Lon	Endereço	Link
28/09/2026, 11:36:03	44	-20.33358, -47.80607	—	Abrir
28/09/2026, 11:36:06	46	-20.33375, -47.80639	—	Abrir
28/09/2026, 11:36:09	48	-20.33402, -47.80664	—	Abrir
28/09/2026, 11:36:12	47	-20.33436, -47.80680	—	Abrir
28/09/2026, 11:36:15	52	-20.33474, -47.80681	—	Abrir
28/09/2026, 11:36:18	55	-20.33512, -47.80668	—	Abrir
28/09/2026, 11:36:24	53	-20.33588, -47.80629	—	Abrir
28/09/2026, 11:36:29	49	-20.33652, -47.80629	Rodovia Anhanguera, Ituverava, São Paulo	Abrir
28/09/2026, 11:36:31	49	-20.33676, -47.80631	—	Abrir
28/09/2026, 11:36:54	62	-20.33981, -47.80756	—	Abrir
28/09/2026, 11:38:29	74	-20.35398, -47.81546	—	Abrir
28/09/2026, 11:38:42	87	-20.35644, -47.81625	—	Abrir
28/09/2026, 11:38:56	74	-20.35920, -47.81638	—	Abrir
28/09/2026, 11:40:29	64	-20.37690, -47.81410	Rodovia Anhanguera, Ituverava, São Paulo	Abrir
28/09/2026, 11:41:18	52	-20.38178, -47.81409	—	Abrir
28/09/2026, 11:42:29	78	-20.39385, -47.81854	—	Abrir
28/09/2026, 11:44:29	86	-20.41831, -47.82892	Rodovia Anhanguera, Guará, São Paulo	Abrir
28/09/2026, 11:46:29	63	-20.43999, -47.83567	—	Abrir
28/09/2026, 11:48:29	80	-20.46179, -47.83777	Rodovia Anhanguera, Guará, São Paulo	Abrir
28/09/2026, 11:50:29	74	-20.48614, -47.84340	—	Abrir
28/09/2026, 11:51:02	77	-20.49263, -47.84415	—	Abrir
28/09/2026, 11:51:22	83	-20.49654, -47.84331	—	Abrir

Data/Hora	Vel. (km/h)	Lat/Lon	Endereço	Link
28/09/2026, 11:52:29	72	-20.50884, -47.83732	Rodovia Anhanguera, Guará, São Paulo	Abrir
28/09/2026, 11:52:49	75	-20.51222, -47.83612	—	Abrir
28/09/2026, 11:53:00	70	-20.51431, -47.83627	—	Abrir
28/09/2026, 11:53:43	69	-20.52167, -47.83932	—	Abrir
28/09/2026, 11:54:29	71	-20.52868, -47.84394	—	Abrir
28/09/2026, 11:56:29	67	-20.54259, -47.85442	Rodovia Anhanguera, São Joaquim da Barra, São Paulo	Abrir
28/09/2026, 11:58:29	56	-20.55928, -47.86474	—	Abrir
28/09/2026, 12:00:29	72	-20.57808, -47.87437	Rodovia Anhanguera, João Paulo II, São Joaquim da Barra, São Paulo	Abrir
28/09/2026, 12:02:22	73	-20.59606, -47.88280	—	Abrir
28/09/2026, 12:02:29	81	-20.59741, -47.88304	—	Abrir
28/09/2026, 12:03:54	59	-20.61076, -47.88442	—	Abrir
28/09/2026, 12:04:29	71	-20.61677, -47.88379	Rodovia Anhanguera, João Paulo II, São Joaquim da Barra, São Paulo	Abrir
28/09/2026, 12:06:29	52	-20.63403, -47.88198	—	Abrir
28/09/2026, 12:08:29	67	-20.65112, -47.88040	Rodovia Anhanguera, Orlândia, São Paulo	Abrir
28/09/2026, 12:09:03	76	-20.65730, -47.88108	—	Abrir
28/09/2026, 12:10:29	87	-20.67480, -47.88527	—	Abrir
28/09/2026, 12:12:29	96	-20.70089, -47.89176	Rodovia Anhanguera, Jardim Recreio, Orlândia, São Paulo	Abrir
28/09/2026, 12:14:29	95	-20.72842, -47.89383	—	Abrir
28/09/2026, 12:15:18	56	-20.73770, -47.89406	—	Abrir
28/09/2026, 12:16:29	71	-20.74800, -47.89336	Rodovia Anhanguera, Orlândia, São Paulo	Abrir
28/09/2026, 12:18:29	91	-20.77294, -47.89163	—	Abrir
28/09/2026, 12:20:29	88	-20.80160, -47.89164	Rodovia Anhanguera, Sales Oliveira, São Paulo	Abrir

Data/Hora	Vel. (km/h)	Lat/Lon	Endereço	Link
28/09/2026, 12:22:29	65	-20.82848, -47.89381	—	Abrir
28/09/2026, 12:24:29	35	-20.85104, -47.89585	Rodovia Anhanguera, Sales Oliveira, São Paulo	Abrir
28/09/2026, 12:26:29	89	-20.87612, -47.89773	—	Abrir
28/09/2026, 12:28:13	14	-20.89679, -47.89368	—	Abrir
28/09/2026, 12:28:29	0	-20.89699, -47.89375	Rodovia Anhanguera, Sales Oliveira, São Paulo	Abrir
28/09/2026, 12:30:29	0	-20.89780, -47.89369	Rodovia Anhanguera, Sales Oliveira, São Paulo	Abrir

Paradas

#	Início	Fim	Duração	Endereço	Maps
1	28/09/2026, 12:30:29	28/09/2026, 13:27:03	**56m 34s**	Rodovia Anhanguera, Sales Oliveira, São Paulo	Abrir

Paradas são detectadas quando o veículo fica parado por um tempo mínimo.

Viagem #2 28/09/2026, 13:27:03 → 28/09/2026, 14:02:23

Distância: 31.61 km **Duração: 35m** **Movendo: 34m 18s** **Parado: 0m** **Vel. Máx: 89 km/h**

Início: 28/09/2026, 13:27:03 **Fim:** 28/09/2026, 14:02:23 **Duração:** 35m **Distância:** 31.61 km **Vel. Máx:** 89 km/h

▶ **Partida:** Rodovia Anhanguera, Sales Oliveira, São Paulo

■ **Chegada:** Rua Peru, Jardim Jóquei Clube, Ribeirão Preto, São Paulo

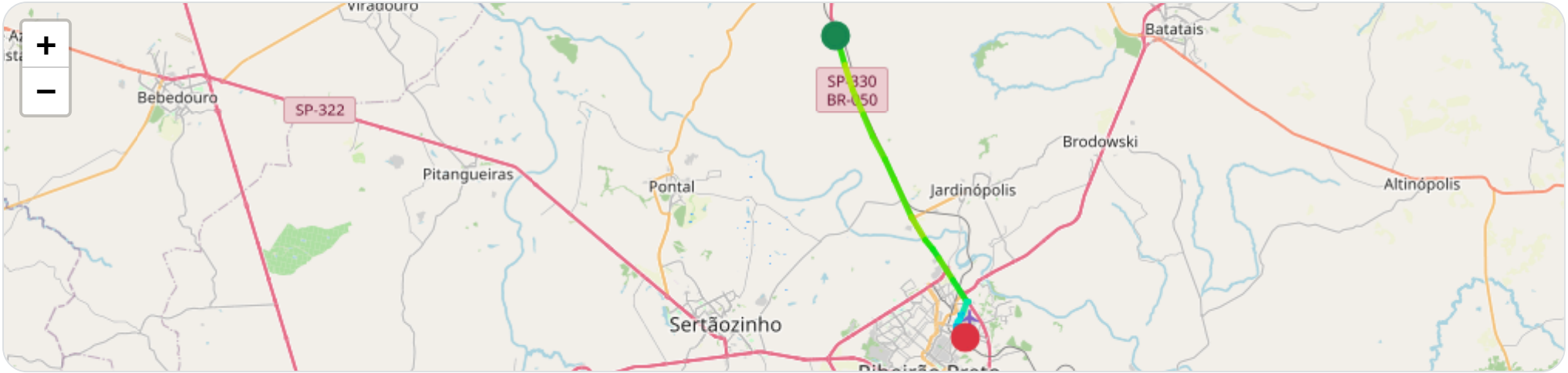

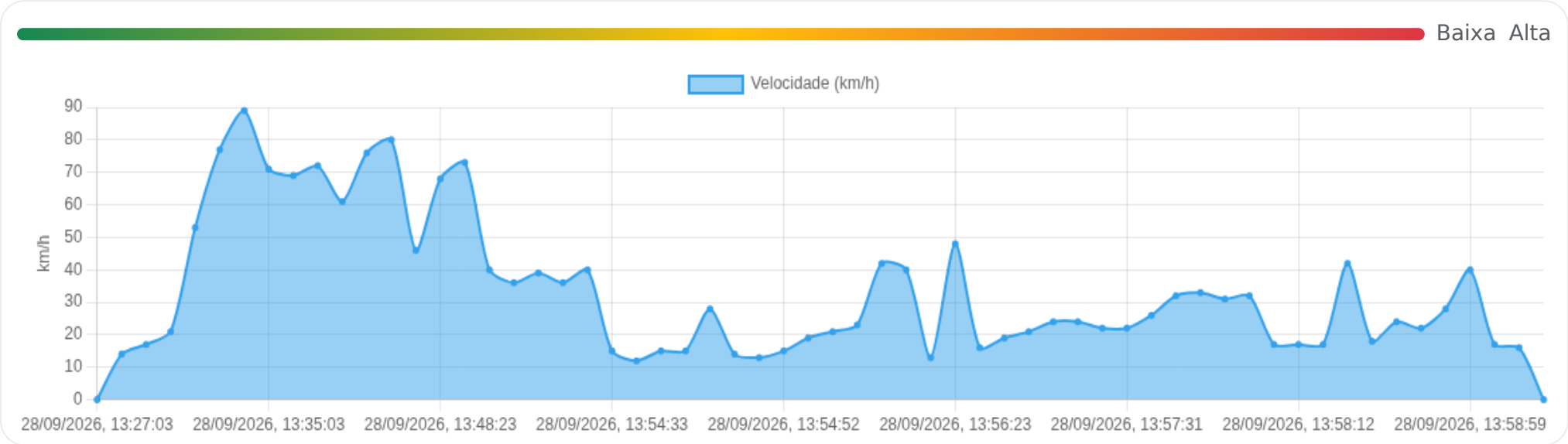

Posições

Tabela completa da viagem.

Data/Hora	Vel. (km/h)	Lat/Lon	Endereço	Link
28/09/2026, 13:27:03	0	-20.89804, -47.89364	Rodovia Anhanguera, Sales Oliveira, São Paulo	Abrir
28/09/2026, 13:28:01	14	-20.89829, -47.89338	—	Abrir
28/09/2026, 13:28:07	17	-20.89844, -47.89319	—	Abrir
28/09/2026, 13:28:09	21	-20.89852, -47.89314	—	Abrir
28/09/2026, 13:29:03	53	-20.90467, -47.89122	—	Abrir
28/09/2026, 13:31:03	77	-20.92296, -47.88567	Rodovia Anhanguera, Jardinópolis, São Paulo	Abrir
28/09/2026, 13:33:03	89	-20.94358, -47.87903	—	Abrir
28/09/2026, 13:35:03	71	-20.96400, -47.86879	Rodovia Anhanguera, Jardinópolis, São Paulo	Abrir
28/09/2026, 13:37:03	69	-20.98175, -47.85990	—	Abrir
28/09/2026, 13:39:03	72	-21.00126, -47.85011	Rodovia Anhanguera, Jardinópolis, São Paulo	Abrir
28/09/2026, 13:41:03	61	-21.01753, -47.84196	—	Abrir
28/09/2026, 13:44:23	76	-21.04910, -47.82607	Rodovia Anhanguera, Jardinópolis, São Paulo	Abrir
28/09/2026, 13:46:23	80	-21.06799, -47.81367	—	Abrir
28/09/2026, 13:47:19	46	-21.07558, -47.80751	—	Abrir
28/09/2026, 13:48:23	68	-21.08282, -47.80184	Rodovia Anhanguera, Distrito Industrial, Ribeirão Preto, São Paulo	Abrir
28/09/2026, 13:50:23	73	-21.10068, -47.78904	—	Abrir
28/09/2026, 13:52:16	40	-21.11879, -47.77613	—	Abrir
28/09/2026, 13:52:18	36	-21.11896, -47.77610	—	Abrir
28/09/2026, 13:52:20	39	-21.11915, -47.77616	—	Abrir
28/09/2026, 13:52:23	36	-21.11941, -47.77629	Avenida Brasil, Quintino 1, Ribeirão Preto, São Paulo	Abrir
28/09/2026, 13:54:23	40	-21.12985, -47.78148	—	Abrir
28/09/2026, 13:54:33	15	-21.13058, -47.78186	—	Abrir

Data/Hora	Vel. (km/h)	Lat/Lon	Endereço	Link
28/09/2026, 13:54:34	12	-21.13060, -47.78190	—	Abrir
28/09/2026, 13:54:35	15	-21.13059, -47.78194	—	Abrir
28/09/2026, 13:54:37	15	-21.13058, -47.78197	—	Abrir
28/09/2026, 13:54:41	28	-21.13044, -47.78221	—	Abrir
28/09/2026, 13:54:49	14	-21.13027, -47.78270	—	Abrir
28/09/2026, 13:54:51	13	-21.13029, -47.78277	—	Abrir
28/09/2026, 13:54:52	15	-21.13032, -47.78280	—	Abrir
28/09/2026, 13:54:54	19	-21.13039, -47.78284	—	Abrir
28/09/2026, 13:54:55	21	-21.13043, -47.78284	—	Abrir
28/09/2026, 13:54:56	23	-21.13049, -47.78283	—	Abrir
28/09/2026, 13:55:11	42	-21.13178, -47.78262	—	Abrir
28/09/2026, 13:55:16	40	-21.13228, -47.78271	—	Abrir
28/09/2026, 13:55:39	13	-21.13383, -47.78344	—	Abrir
28/09/2026, 13:56:23	48	-21.13571, -47.78442	Avenida Brasil, Quintino 1, Ribeirão Preto, São Paulo	Abrir
28/09/2026, 13:57:16	16	-21.13998, -47.78679	—	Abrir
28/09/2026, 13:57:19	19	-21.14005, -47.78690	—	Abrir
28/09/2026, 13:57:22	21	-21.14017, -47.78701	—	Abrir
28/09/2026, 13:57:24	24	-21.14027, -47.78705	—	Abrir
28/09/2026, 13:57:26	24	-21.14039, -47.78706	—	Abrir
28/09/2026, 13:57:28	22	-21.14050, -47.78703	—	Abrir
28/09/2026, 13:57:31	22	-21.14064, -47.78694	—	Abrir
28/09/2026, 13:57:34	26	-21.14077, -47.78679	—	Abrir

Data/Hora	Vel. (km/h)	Lat/Lon	Endereço	Link
28/09/2026, 13:57:36	32	-21.14082, -47.78665	—	Abrir
28/09/2026, 13:57:38	33	-21.14081, -47.78649	—	Abrir
28/09/2026, 13:57:42	31	-21.14068, -47.78617	—	Abrir
28/09/2026, 13:57:43	32	-21.14068, -47.78609	—	Abrir
28/09/2026, 13:58:10	17	-21.14162, -47.78330	—	Abrir
28/09/2026, 13:58:12	17	-21.14171, -47.78328	—	Abrir
28/09/2026, 13:58:14	17	-21.14179, -47.78331	—	Abrir
28/09/2026, 13:58:23	42	-21.14240, -47.78364	—	Abrir
28/09/2026, 13:58:48	18	-21.14466, -47.78483	—	Abrir
28/09/2026, 13:58:50	24	-21.14470, -47.78480	—	Abrir
28/09/2026, 13:58:51	22	-21.14478, -47.78470	—	Abrir
28/09/2026, 13:58:54	28	-21.14486, -47.78452	—	Abrir
28/09/2026, 13:58:59	40	-21.14498, -47.78408	—	Abrir
28/09/2026, 14:00:22	17	-21.14813, -47.77946	—	Abrir
28/09/2026, 14:00:23	16	-21.14815, -47.77942	Rua Peru, Jardim Jóquei Clube, Ribeirão Preto, São Paulo	Abrir
28/09/2026, 14:02:23	0	-21.14918, -47.77842	Rua Peru, Jardim Jóquei Clube, Ribeirão Preto, São Paulo	Abrir

Paradas

#	Início	Fim	Duração	Endereço	Maps
1	28/09/2026, 14:02:23	28/09/2026, 14:25:37	**23m 14s**	Rua Peru, Jardim Jóquei Clube, Ribeirão Preto, São Paulo	Abrir

Paradas são detectadas quando o veículo fica parado por um tempo mínimo.

Viagem #3 28/09/2026, 14:25:37 → 28/09/2026, 14:59:37

Distância: 14.83 km **Duração: 34m** **Movendo: 22m 40s** **Parado: 7m 5s** **Vel. Máx: 93 km/h**

Início: 28/09/2026, 14:25:37 **Fim:** 28/09/2026, 14:59:37 **Duração:** 34m **Distância:** 14.83 km **Vel. Máx:** 93 km/h

▶ **Partida:** Rua Peru, Jardim Jóquei Clube, Ribeirão Preto, São Paulo

■ **Chegada:** Rodovia Abrão Assed, Ribeirão Preto, São Paulo

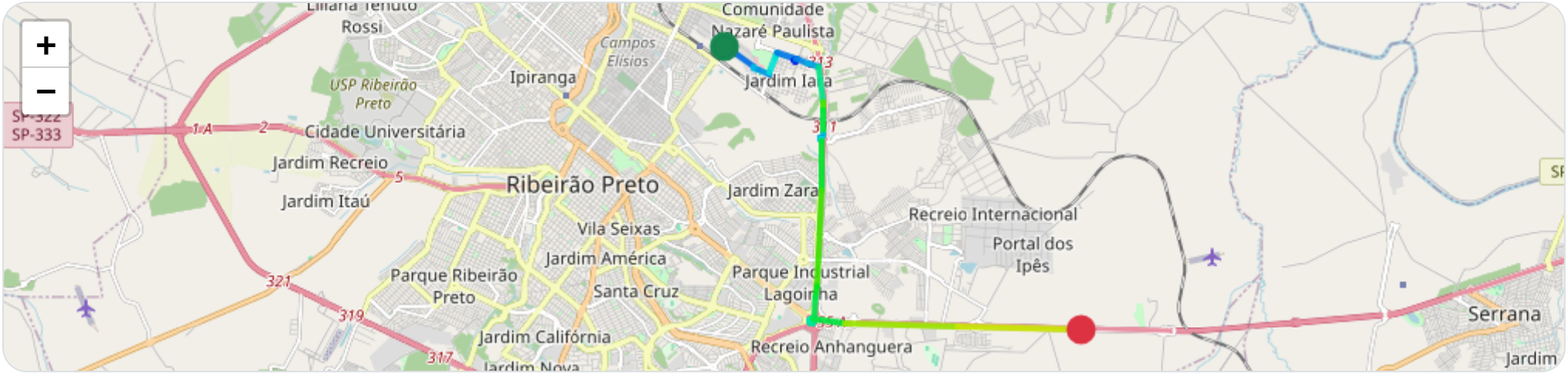

Baixa Alta

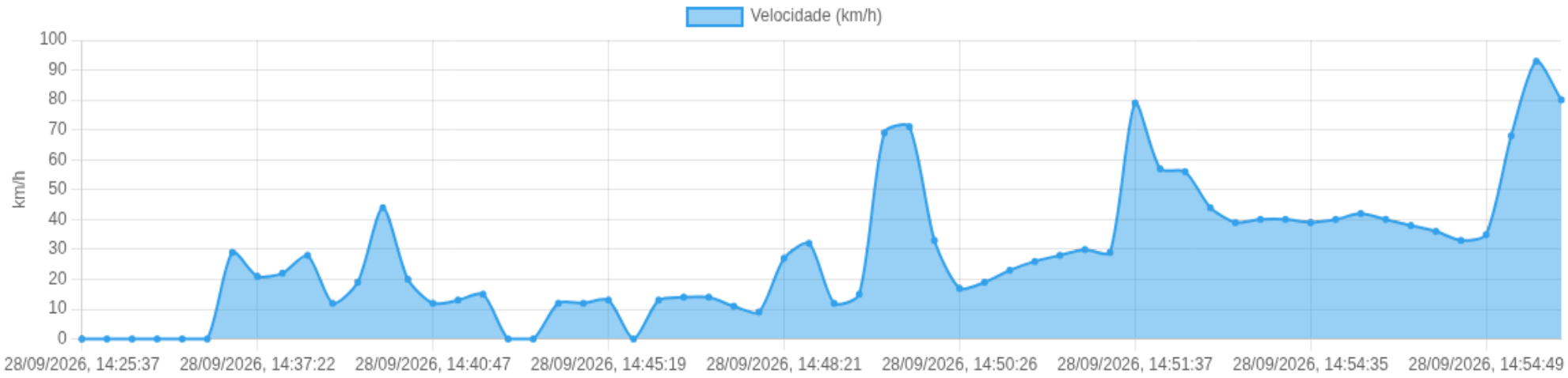

Posições

Tabela completa da viagem.

Data/Hora	Vel. (km/h)	Lat/Lon	Endereço	Link
28/09/2026, 14:25:37	0	-21.14924, -47.77867	Rua Peru, Jardim Jóquei Clube, Ribeirão Preto, São Paulo	Abrir
28/09/2026, 14:27:37	0	-21.14910, -47.77888	Rua Peru, Jardim Jóquei Clube, Ribeirão Preto, São Paulo	Abrir
28/09/2026, 14:29:37	0	-21.14911, -47.77893	—	Abrir
28/09/2026, 14:31:37	0	-21.14910, -47.77893	—	Abrir
28/09/2026, 14:33:37	0	-21.14913, -47.77841	—	Abrir
28/09/2026, 14:35:37	0	-21.14910, -47.77822	—	Abrir
28/09/2026, 14:37:16	29	-21.15339, -47.77204	Rua Peru, Jardim Jóquei Clube, Ribeirão Preto, São Paulo	Abrir
28/09/2026, 14:37:22	21	-21.15372, -47.77190	—	Abrir
28/09/2026, 14:37:23	22	-21.15374, -47.77184	—	Abrir
28/09/2026, 14:37:37	28	-21.15410, -47.77092	—	Abrir
28/09/2026, 14:38:56	12	-21.15482, -47.76849	—	Abrir
28/09/2026, 14:38:57	19	-21.15479, -47.76846	—	Abrir
28/09/2026, 14:39:37	44	-21.15147, -47.76721	—	Abrir
28/09/2026, 14:39:54	20	-21.15048, -47.76671	—	Abrir
28/09/2026, 14:40:47	12	-21.15175, -47.76285	—	Abrir
28/09/2026, 14:40:49	13	-21.15181, -47.76284	—	Abrir
28/09/2026, 14:40:50	15	-21.15184, -47.76285	—	Abrir
28/09/2026, 14:41:37	0	-21.15194, -47.76294	Rua São José dos Campos, Jardim Iara, Ribeirão Preto, São Paulo	Abrir
28/09/2026, 14:43:37	0	-21.15225, -47.76269	—	Abrir
28/09/2026, 14:45:16	12	-21.15214, -47.76265	—	Abrir
28/09/2026, 14:45:17	12	-21.15211, -47.76267	—	Abrir
28/09/2026, 14:45:19	13	-21.15208, -47.76272	—	Abrir

Data/Hora	Vel. (km/h)	Lat/Lon	Endereço	Link
28/09/2026, 14:45:37	0	-21.15194, -47.76283	—	Abrir
28/09/2026, 14:47:25	13	-21.15178, -47.76277	—	Abrir
28/09/2026, 14:47:27	14	-21.15177, -47.76270	—	Abrir
28/09/2026, 14:47:28	14	-21.15177, -47.76267	—	Abrir
28/09/2026, 14:47:36	11	-21.15185, -47.76243	—	Abrir
28/09/2026, 14:47:37	9	-21.15186, -47.76240	—	Abrir
28/09/2026, 14:48:21	27	-21.15263, -47.76008	Avenida Orestes Lopes de Camargo, Jardim Iara, Ribeirão Preto, São Paulo	Abrir
28/09/2026, 14:48:23	32	-21.15267, -47.75993	—	Abrir
28/09/2026, 14:48:47	12	-21.15341, -47.75769	—	Abrir
28/09/2026, 14:48:48	15	-21.15344, -47.75768	—	Abrir
28/09/2026, 14:49:37	69	-21.16077, -47.75661	—	Abrir
28/09/2026, 14:49:46	71	-21.16236, -47.75656	—	Abrir
28/09/2026, 14:50:15	33	-21.16730, -47.75670	—	Abrir
28/09/2026, 14:50:26	17	-21.16803, -47.75699	—	Abrir
28/09/2026, 14:50:30	19	-21.16818, -47.75709	—	Abrir
28/09/2026, 14:50:31	23	-21.16823, -47.75710	—	Abrir
28/09/2026, 14:50:33	26	-21.16834, -47.75707	—	Abrir
28/09/2026, 14:50:35	28	-21.16845, -47.75697	—	Abrir
28/09/2026, 14:50:37	30	-21.16856, -47.75688	—	Abrir
28/09/2026, 14:50:38	29	-21.16863, -47.75685	—	Abrir
28/09/2026, 14:51:37	79	-21.17894, -47.75698	—	Abrir
28/09/2026, 14:53:37	57	-21.19876, -47.75804	Rodovia Anhanguera, Jardim Interlagos, Ribeirão Preto, São Paulo	Abrir

Data/Hora	Vel. (km/h)	Lat/Lon	Endereço	Link
28/09/2026, 14:53:52	56	-21.20091, -47.75819	—	Abrir
28/09/2026, 14:54:28	44	-21.20617, -47.75868	—	Abrir
28/09/2026, 14:54:31	39	-21.20643, -47.75888	—	Abrir
28/09/2026, 14:54:32	40	-21.20647, -47.75897	—	Abrir
28/09/2026, 14:54:33	40	-21.20649, -47.75907	—	Abrir
28/09/2026, 14:54:35	39	-21.20646, -47.75928	—	Abrir
28/09/2026, 14:54:37	40	-21.20633, -47.75947	—	Abrir
28/09/2026, 14:54:39	42	-21.20615, -47.75958	—	Abrir
28/09/2026, 14:54:41	40	-21.20595, -47.75960	—	Abrir
28/09/2026, 14:54:43	38	-21.20577, -47.75951	—	Abrir
28/09/2026, 14:54:45	36	-21.20565, -47.75936	—	Abrir
28/09/2026, 14:54:47	33	-21.20559, -47.75918	—	Abrir
28/09/2026, 14:54:49	35	-21.20560, -47.75899	—	Abrir
28/09/2026, 14:55:37	68	-21.20638, -47.75179	—	Abrir
28/09/2026, 14:57:37	93	-21.20702, -47.72661	Rodovia Abrão Assed, Recreio Anhanguera, Ribeirão Preto, São Paulo	Abrir
28/09/2026, 14:59:37	80	-21.20774, -47.69906	Rodovia Abrão Assed, Ribeirão Preto, São Paulo	Abrir

Paradas

#	Início	Fim	Duração	Endereço	Maps
1	28/09/2026, 14:27:37	28/09/2026, 14:31:37	**4m 0s**	Rua Peru, Jardim Jóquei Clube, Ribeirão Preto, São Paulo	Abrir

Paradas são detectadas quando o veículo fica parado por um tempo mínimo.

Gerado em 07/10/2026, 14:04:56