Dispositivo	Período	Viagens	Distância total	Velocidade média	Velocidade máxima
FHZ6748	**07/10/2026, 13:40:00 → 07/10/2026, 23:40:00**	**6**	**42.43 km**	**35 km/h**	**102 km/h**

Resumo executivo

Movendo: 88% | Parado: 12% | >80: 2% | >100: 1%

Pico de velocidade	Horário com mais movimento	Parada mais longa	Risco do período
102 km/h 07/10/2026, 20:41:49	**17:00** Resumo do período	**2h 2m** Rua Galo Bravo, Parque das Oliveiras, Ribeirão Preto, São Paulo	**Alto** Excessos + ocioso/paradas longas

Eventos do período

Excessos acima de 100 km/h + ocioso/paradas longas

Tipo	Quando	Valor	Endereço	Mapa
▸ **Excessos**				
Excesso	07/10/2026, 20:40:28	**101 km/h**	—	Abrir
Excesso	07/10/2026, 20:40:38	**102 km/h**	—	Abrir
Excesso	07/10/2026, 20:41:49	**102 km/h**	—	Abrir
▸ **Paradas longas**				
Parada	2026-10-07T16:40:34.000Z → 2026-10-07T18:42:52.000Z	**2h 2m**	Rua Galo Bravo, Parque das Oliveiras, Ribeirão Preto, São Paulo	Abrir
Parada	2026-10-07T21:09:54.000Z → 2026-10-07T22:02:17.000Z	**52m**	Rua Comandante Marcondes Salgado, Centro, Ribeirão Preto, São Paulo	Abrir
Parada	2026-10-07T22:20:58.000Z → 2026-10-07T23:12:55.000Z	**51m**	Rua Arnaldo Victaliano, Jardim Paulista, Ribeirão Preto, São Paulo	Abrir

Critérios: excesso = velocidade acima do limite. Ocioso = parado + motor ligado por ≥ 10m. Parada longa = duração ≥ 30m.

Velocidade (visão geral)

limite: 100 km/h

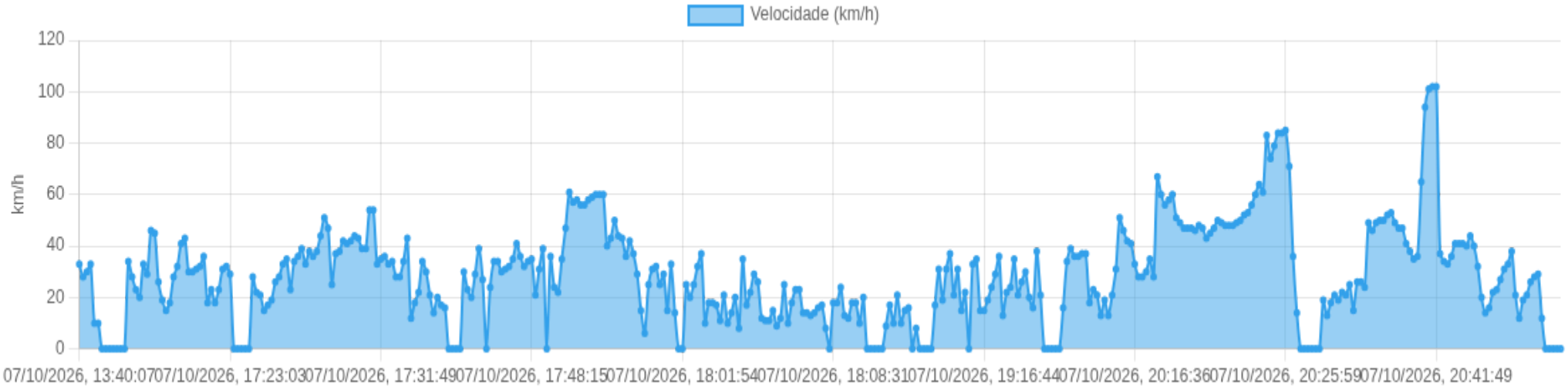

0–60 | 60– 100 | > 100

Clique em um ponto (no navegador) para abrir a posição no mapa.

Viagem #1 07/10/2026, 13:40:10 → 07/10/2026, 13:40:34

Distância: 0.23 km | Duração: 0m | Movendo: 24s | Parado: 0m | Vel. Máx: 33 km/h

Início: 07/10/2026, 13:40:10 **Fim:** 07/10/2026, 13:40:34 **Duração:** 0m **Distância:** 0.23 km **Vel. Máx:** 33 km/h

▶ **Partida:** Rua Galo Bravo, Parque das Oliveiras, Ribeirão Preto, São Paulo

■ **Chegada:** Rua Galo Bravo, Parque das Oliveiras, Ribeirão Preto, São Paulo

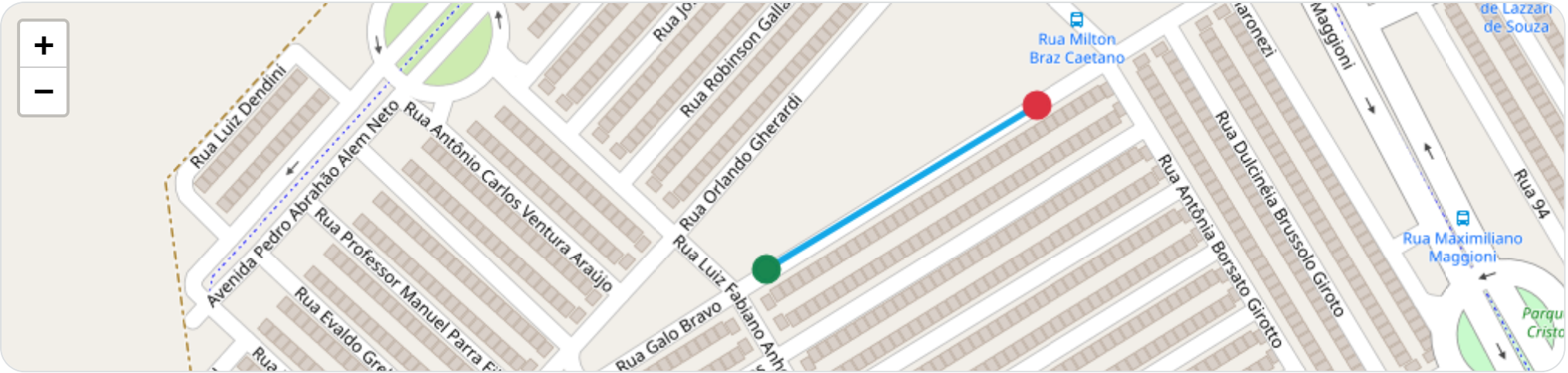

Baixa Alta

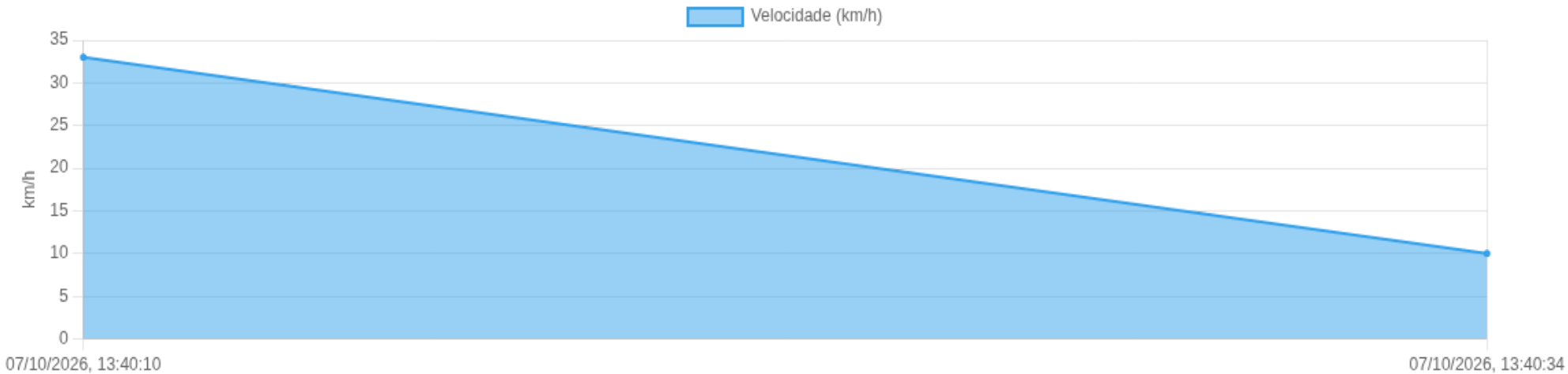

Posições

Tabela completa da viagem.

Data/Hora	Vel. (km/h)	Lat/Lon	Endereço	Link
07/10/2026, 13:40:10	33	-21.11275, -47.83645	Rua Galo Bravo, Parque das Oliveiras, Ribeirão Preto, São Paulo	Abrir
07/10/2026, 13:40:34	10	-21.11170, -47.83457	Rua Galo Bravo, Parque das Oliveiras, Ribeirão Preto, São Paulo	Abrir

Paradas

#	Início	Fim	Duração	Endereço	Maps
1	07/10/2026, 13:40:34	07/10/2026, 15:42:52	**2h 2m**	Rua Galo Bravo, Parque das Oliveiras, Ribeirão Preto, São Paulo	Abrir

Paradas são detectadas quando o veículo fica parado por um tempo mínimo.

Viagem #2 07/10/2026, 15:42:52 → 07/10/2026, 17:07:16

Distância: 1.04 km **Duração: 1h 24m** **Movendo: 1m 38s** **Parado: 0m** **Vel. Máx: 0 km/h**

Início: 07/10/2026, 15:42:52 **Fim:** 07/10/2026, 17:07:16 **Duração:** 1h 24m **Distância:** 1.04 km **Vel. Máx:** 0 km/h

▶ **Partida:** Rua Galo Bravo, Parque das Oliveiras, Ribeirão Preto, São Paulo

■ **Chegada:** Rua Contabilista Marcos Mendonça Coelho, Jardim Cristo Redentor, Ribeirão Preto, São Paulo

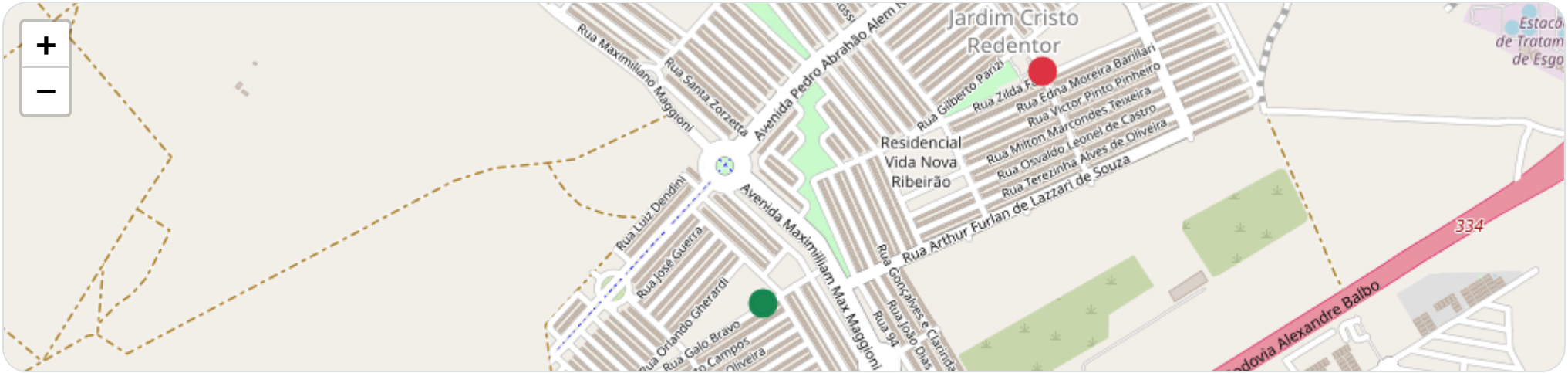

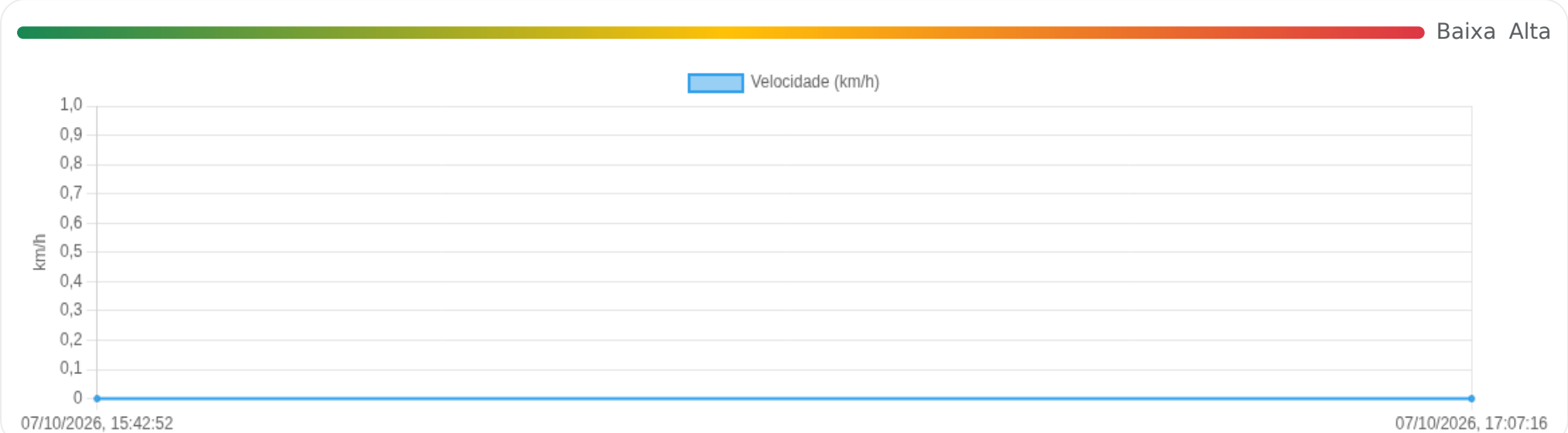

Posições

Tabela completa da viagem.

Data/Hora	Vel. (km/h)	Lat/Lon	Endereço	Link
07/10/2026, 15:42:52	0	-21.11159, -47.83457	Rua Galo Bravo, Parque das Oliveiras, Ribeirão Preto, São Paulo	Abrir
07/10/2026, 17:07:16	0	-21.10560, -47.82680	Rua Contabilista Marcos Mendonça Coelho, Jardim Cristo Redentor, Ribeirão Preto, São Paulo	Abrir

Paradas

#	Início	Fim	Duração	Endereço	Maps
1	07/10/2026, 17:07:16	07/10/2026, 17:18:10	**10m 54s**	Rua Contabilista Marcos Mendonça Coelho, Jardim Cristo Redentor, Ribeirão Preto, São Paulo	Abrir

Paradas são detectadas quando o veículo fica parado por um tempo mínimo.

Viagem #3 07/10/2026, 17:18:10 → 07/10/2026, 18:09:54

Distância: 13.21 km **Duração: 51m** **Movendo: 29m 10s** **Parado: 7m 58s** **Vel. Máx: 61 km/h**

Início: 07/10/2026, 17:18:10 **Fim:** 07/10/2026, 18:09:54 **Duração:** 51m **Distância:** 13.21 km **Vel. Máx:** 61 km/h

▶ **Partida:** Rua Contabilista Marcos Mendonça Coelho, Jardim Cristo Redentor, Ribeirão Preto, São Paulo

■ **Chegada:** Rua Comandante Marcondes Salgado, Centro, Ribeirão Preto, São Paulo

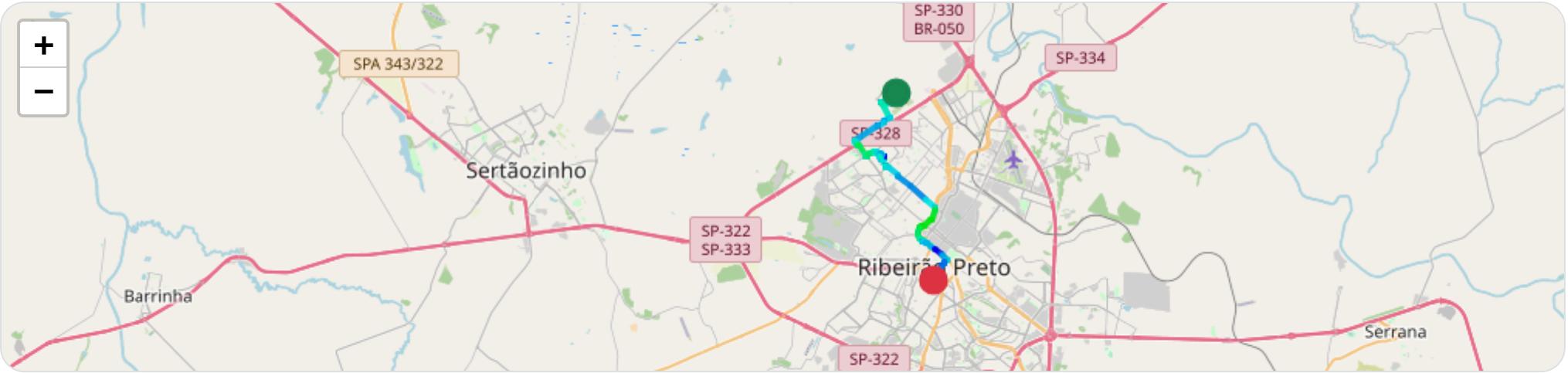

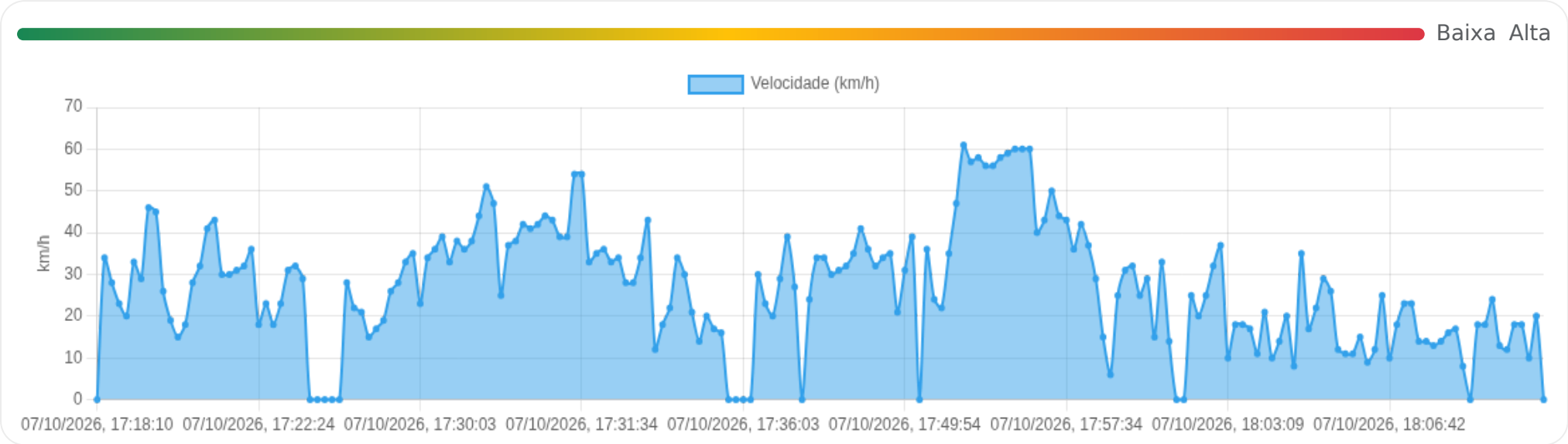

Posições

Tabela completa da viagem.

Data/Hora	Vel. (km/h)	Lat/Lon	Endereço	Link
07/10/2026, 17:18:10	0	-21.10561, -47.82680	Rua Contabilista Marcos Mendonça Coelho, Jardim Cristo Redentor, Ribeirão Preto, São Paulo	Abrir
07/10/2026, 17:18:24	34	-21.10604, -47.82655	—	Abrir
07/10/2026, 17:18:46	28	-21.10825, -47.82554	—	Abrir
07/10/2026, 17:18:48	23	-21.10831, -47.82554	—	Abrir
07/10/2026, 17:18:49	20	-21.10836, -47.82556	—	Abrir
07/10/2026, 17:18:50	33	-21.10843, -47.82570	—	Abrir
07/10/2026, 17:20:03	29	-21.11099, -47.83241	—	Abrir
07/10/2026, 17:20:16	46	-21.10981, -47.83320	—	Abrir
07/10/2026, 17:20:17	45	-21.10974, -47.83330	—	Abrir
07/10/2026, 17:20:20	26	-21.10957, -47.83355	—	Abrir
07/10/2026, 17:20:22	19	-21.10952, -47.83366	—	Abrir
07/10/2026, 17:20:23	15	-21.10955, -47.83370	—	Abrir
07/10/2026, 17:20:25	18	-21.10961, -47.83371	—	Abrir

Data/Hora	Vel. (km/h)	Lat/Lon	Endereço	Link
07/10/2026, 17:20:26	28	-21.10973, -47.83366	—	Abrir
07/10/2026, 17:20:27	32	-21.10978, -47.83358	—	Abrir
07/10/2026, 17:20:32	41	-21.11010, -47.83319	—	Abrir
07/10/2026, 17:20:33	43	-21.11019, -47.83312	—	Abrir
07/10/2026, 17:21:54	30	-21.11525, -47.83017	—	Abrir
07/10/2026, 17:22:00	30	-21.11565, -47.82984	—	Abrir
07/10/2026, 17:22:02	31	-21.11580, -47.82985	—	Abrir
07/10/2026, 17:22:03	32	-21.11586, -47.82991	—	Abrir
07/10/2026, 17:22:04	36	-21.11592, -47.83000	—	Abrir
07/10/2026, 17:22:24	18	-21.11728, -47.83220	Rua Damásio Salviano do Nascimento, Parque das Oliveiras, Ribeirão Preto, São Paulo	Abrir
07/10/2026, 17:22:28	23	-21.11739, -47.83221	—	Abrir
07/10/2026, 17:22:31	18	-21.11754, -47.83215	—	Abrir
07/10/2026, 17:22:33	23	-21.11762, -47.83220	—	Abrir

Data/Hora	Vel. (km/h)	Lat/Lon	Endereço	Link
07/10/2026, 17:23:00	31	-21.11908, -47.83478	—	Abrir
07/10/2026, 17:23:01	32	-21.11908, -47.83486	—	Abrir
07/10/2026, 17:23:03	29	-21.11902, -47.83500	—	Abrir
07/10/2026, 17:23:35	0	-21.11894, -47.83539	Rua Adelaide Sumarelli dos Santos, Parque das Oliveiras, Ribeirão Preto, São Paulo	Abrir
07/10/2026, 17:24:03	0	-21.11893, -47.83536	—	Abrir
07/10/2026, 17:26:03	0	-21.11893, -47.83532	Rua Adelaide Sumarelli dos Santos, Parque das Oliveiras, Ribeirão Preto, São Paulo	Abrir
07/10/2026, 17:26:39	0	-21.11893, -47.83532	Rua Adelaide Sumarelli dos Santos, Parque das Oliveiras, Ribeirão Preto, São Paulo	Abrir
07/10/2026, 17:27:48	0	-21.11898, -47.83534	—	Abrir
07/10/2026, 17:28:03	28	-21.11906, -47.83521	—	Abrir
07/10/2026, 17:28:07	22	-21.11913, -47.83501	—	Abrir
07/10/2026, 17:28:08	21	-21.11916, -47.83496	—	Abrir
07/10/2026, 17:28:09	15	-21.11924, -47.83493	—	Abrir
07/10/2026, 17:28:10	17	-21.11927, -47.83495	—	Abrir

Data/Hora	Vel. (km/h)	Lat/Lon	Endereço	Link
07/10/2026, 17:28:11	19	-21.11930, -47.83498	—	Abrir
07/10/2026, 17:29:51	26	-21.12543, -47.84543	—	Abrir
07/10/2026, 17:29:52	28	-21.12550, -47.84542	—	Abrir
07/10/2026, 17:29:53	33	-21.12557, -47.84538	—	Abrir
07/10/2026, 17:29:54	35	-21.12564, -47.84532	—	Abrir
07/10/2026, 17:30:03	23	-21.12625, -47.84484	—	Abrir
07/10/2026, 17:30:06	34	-21.12643, -47.84467	—	Abrir
07/10/2026, 17:30:08	36	-21.12647, -47.84459	—	Abrir
07/10/2026, 17:30:11	39	-21.12668, -47.84423	—	Abrir
07/10/2026, 17:30:13	33	-21.12684, -47.84412	—	Abrir
07/10/2026, 17:30:15	38	-21.12702, -47.84411	—	Abrir
07/10/2026, 17:30:17	36	-21.12721, -47.84412	—	Abrir
07/10/2026, 17:30:18	38	-21.12730, -47.84407	—	Abrir

Data/Hora	Vel. (km/h)	Lat/Lon	Endereço	Link
07/10/2026, 17:30:19	44	-21.12737, -47.84399	—	Abrir
07/10/2026, 17:30:23	51	-21.12770, -47.84361	—	Abrir
07/10/2026, 17:30:52	47	-21.13124, -47.84094	Avenida Luiz Galvão Cézar, Jardim Procópio, Ribeirão Preto, São Paulo	Abrir
07/10/2026, 17:30:55	25	-21.13148, -47.84083	—	Abrir
07/10/2026, 17:31:07	37	-21.13204, -47.84068	—	Abrir
07/10/2026, 17:31:08	38	-21.13211, -47.84061	—	Abrir
07/10/2026, 17:31:10	42	-21.13220, -47.84042	—	Abrir
07/10/2026, 17:31:12	41	-21.13221, -47.84020	—	Abrir
07/10/2026, 17:31:13	42	-21.13218, -47.84009	—	Abrir
07/10/2026, 17:31:14	44	-21.13213, -47.83999	—	Abrir
07/10/2026, 17:31:16	43	-21.13196, -47.83983	—	Abrir
07/10/2026, 17:31:18	39	-21.13176, -47.83976	—	Abrir
07/10/2026, 17:31:22	39	-21.13141, -47.83965	—	Abrir

Data/Hora	Vel. (km/h)	Lat/Lon	Endereço	Link
07/10/2026, 17:31:30	54	-21.13082, -47.83876	—	Abrir
07/10/2026, 17:31:34	54	-21.13067, -47.83836	—	Abrir
07/10/2026, 17:31:48	33	-21.13010, -47.83643	—	Abrir
07/10/2026, 17:31:49	35	-21.13014, -47.83635	—	Abrir
07/10/2026, 17:31:51	36	-21.13024, -47.83619	—	Abrir
07/10/2026, 17:31:53	33	-21.13026, -47.83610	—	Abrir
07/10/2026, 17:31:54	34	-21.13025, -47.83592	—	Abrir
07/10/2026, 17:31:55	28	-21.13025, -47.83584	—	Abrir
07/10/2026, 17:31:56	28	-21.13027, -47.83577	—	Abrir
07/10/2026, 17:31:57	34	-21.13033, -47.83571	—	Abrir
07/10/2026, 17:32:03	43	-21.13081, -47.83533	—	Abrir
07/10/2026, 17:32:37	12	-21.13315, -47.83346	—	Abrir
07/10/2026, 17:32:38	18	-21.13314, -47.83342	—	Abrir

Data/Hora	Vel. (km/h)	Lat/Lon	Endereço	Link
07/10/2026, 17:32:39	22	-21.13311, -47.83338	—	Abrir
07/10/2026, 17:32:47	34	-21.13271, -47.83297	—	Abrir
07/10/2026, 17:32:52	30	-21.13242, -47.83253	—	Abrir
07/10/2026, 17:32:56	21	-21.13230, -47.83229	—	Abrir
07/10/2026, 17:32:57	14	-21.13227, -47.83226	—	Abrir
07/10/2026, 17:32:58	20	-21.13222, -47.83227	—	Abrir
07/10/2026, 17:33:00	17	-21.13215, -47.83232	—	Abrir
07/10/2026, 17:33:04	16	-21.13202, -47.83245	Rua Doutora Idelma de Carvalho, Jardim Alexandre Balbo, Ribeirão Preto, São Paulo	Abrir
07/10/2026, 17:33:31	0	-21.13186, -47.83256	Rua Doutora Idelma de Carvalho, Jardim Alexandre Balbo, Ribeirão Preto, São Paulo	Abrir
07/10/2026, 17:34:03	0	-21.13186, -47.83256	Rua Doutora Idelma de Carvalho, Jardim Alexandre Balbo, Ribeirão Preto, São Paulo	Abrir
07/10/2026, 17:36:03	0	-21.13186, -47.83256	Rua Doutora Idelma de Carvalho, Jardim Alexandre Balbo, Ribeirão Preto, São Paulo	Abrir
07/10/2026, 17:36:28	0	-21.13185, -47.83256	—	Abrir
07/10/2026, 17:46:23	30	-21.13137, -47.83292	—	Abrir

Data/Hora	Vel. (km/h)	Lat/Lon	Endereço	Link
07/10/2026, 17:46:39	23	-21.13082, -47.83352	—	Abrir
07/10/2026, 17:47:00	20	-21.13189, -47.83450	—	Abrir
07/10/2026, 17:47:01	29	-21.13195, -47.83447	—	Abrir
07/10/2026, 17:47:04	39	-21.13208, -47.83436	—	Abrir
07/10/2026, 17:47:51	27	-21.13573, -47.83152	Rua Coronel Américo Batista, Jardim Procópio, Ribeirão Preto, São Paulo	Abrir
07/10/2026, 17:47:54	0	-21.13582, -47.83150	—	Abrir
07/10/2026, 17:47:58	24	-21.13591, -47.83152	—	Abrir
07/10/2026, 17:48:02	34	-21.13627, -47.83169	—	Abrir
07/10/2026, 17:48:04	34	-21.13636, -47.83169	—	Abrir
07/10/2026, 17:48:05	30	-21.13650, -47.83160	—	Abrir
07/10/2026, 17:48:06	31	-21.13654, -47.83152	—	Abrir
07/10/2026, 17:48:07	32	-21.13654, -47.83143	—	Abrir
07/10/2026, 17:48:08	35	-21.13653, -47.83133	—	Abrir

Data/Hora	Vel. (km/h)	Lat/Lon	Endereço	Link
07/10/2026, 17:48:10	41	-21.13648, -47.83122	—	Abrir
07/10/2026, 17:48:12	36	-21.13637, -47.83093	—	Abrir
07/10/2026, 17:48:13	32	-21.13638, -47.83084	—	Abrir
07/10/2026, 17:48:14	34	-21.13642, -47.83075	—	Abrir
07/10/2026, 17:48:15	35	-21.13648, -47.83068	—	Abrir
07/10/2026, 17:49:48	21	-21.13979, -47.82656	—	Abrir
07/10/2026, 17:49:54	31	-21.14000, -47.82634	—	Abrir
07/10/2026, 17:49:57	39	-21.14018, -47.82613	—	Abrir
07/10/2026, 17:51:54	0	-21.14425, -47.82096	Rua Coronel Américo Batista, José Sampaio, Ribeirão Preto, São Paulo	Abrir
07/10/2026, 17:53:54	36	-21.15012, -47.81359	—	Abrir
07/10/2026, 17:55:15	24	-21.15318, -47.80959	—	Abrir
07/10/2026, 17:55:16	22	-21.15324, -47.80957	—	Abrir
07/10/2026, 17:55:18	35	-21.15340, -47.80965	—	Abrir

Data/Hora	Vel. (km/h)	Lat/Lon	Endereço	Link
07/10/2026, 17:55:24	47	-21.15402, -47.80992	—	Abrir
07/10/2026, 17:55:54	61	-21.15808, -47.81134	Via Norte, Ipiranga, Ribeirão Preto, São Paulo	Abrir
07/10/2026, 17:55:57	57	-21.15842, -47.81164	—	Abrir
07/10/2026, 17:56:20	58	-21.16053, -47.81449	—	Abrir
07/10/2026, 17:56:22	56	-21.16065, -47.81477	—	Abrir
07/10/2026, 17:56:24	56	-21.16071, -47.81506	—	Abrir
07/10/2026, 17:56:30	58	-21.16084, -47.81583	—	Abrir
07/10/2026, 17:56:32	59	-21.16107, -47.81624	—	Abrir
07/10/2026, 17:56:33	60	-21.16118, -47.81635	—	Abrir
07/10/2026, 17:56:34	60	-21.16131, -47.81643	—	Abrir
07/10/2026, 17:56:37	60	-21.16159, -47.81654	—	Abrir
07/10/2026, 17:57:08	40	-21.16328, -47.81707	—	Abrir
07/10/2026, 17:57:11	43	-21.16360, -47.81709	—	Abrir

Data/Hora	Vel. (km/h)	Lat/Lon	Endereço	Link
07/10/2026, 17:57:17	50	-21.16430, -47.81698	—	Abrir
07/10/2026, 17:57:32	44	-21.16595, -47.81656	—	Abrir
07/10/2026, 17:57:34	43	-21.16612, -47.81642	—	Abrir
07/10/2026, 17:57:38	36	-21.16636, -47.81608	—	Abrir
07/10/2026, 17:57:44	42	-21.16668, -47.81556	—	Abrir
07/10/2026, 17:57:46	37	-21.16686, -47.81546	—	Abrir
07/10/2026, 17:57:50	29	-21.16714, -47.81530	—	Abrir
07/10/2026, 17:57:52	15	-21.16722, -47.81522	—	Abrir
07/10/2026, 17:57:54	6	-21.16725, -47.81516	—	Abrir
07/10/2026, 17:58:14	25	-21.16736, -47.81495	—	Abrir
07/10/2026, 17:58:16	31	-21.16740, -47.81480	—	Abrir
07/10/2026, 17:58:20	32	-21.16742, -47.81446	—	Abrir
07/10/2026, 17:58:23	25	-21.16743, -47.81422	—	Abrir

Data/Hora	Vel. (km/h)	Lat/Lon	Endereço	Link
07/10/2026, 17:58:24	29	-21.16746, -47.81416	—	Abrir
07/10/2026, 17:58:36	15	-21.16804, -47.81336	—	Abrir
07/10/2026, 17:59:17	33	-21.16903, -47.81169	—	Abrir
07/10/2026, 17:59:42	14	-21.17012, -47.80987	—	Abrir
07/10/2026, 17:59:54	0	-21.17017, -47.80980	Avenida Doutor Francisco Junqueira, Centro, Ribeirão Preto, São Paulo	Abrir
07/10/2026, 18:01:54	0	-21.17252, -47.80674	—	Abrir
07/10/2026, 18:02:09	25	-21.17261, -47.80664	—	Abrir
07/10/2026, 18:02:48	20	-21.17452, -47.80434	—	Abrir
07/10/2026, 18:02:49	25	-21.17457, -47.80435	—	Abrir
07/10/2026, 18:02:51	32	-21.17469, -47.80444	—	Abrir
07/10/2026, 18:02:54	37	-21.17488, -47.80463	—	Abrir
07/10/2026, 18:03:09	10	-21.17573, -47.80540	—	Abrir
07/10/2026, 18:03:15	18	-21.17588, -47.80555	—	Abrir

Data/Hora	Vel. (km/h)	Lat/Lon	Endereço	Link
07/10/2026, 18:03:16	18	-21.17592, -47.80558	—	Abrir
07/10/2026, 18:03:17	17	-21.17599, -47.80564	—	Abrir
07/10/2026, 18:03:20	11	-21.17607, -47.80569	—	Abrir
07/10/2026, 18:03:26	21	-21.17631, -47.80585	—	Abrir
07/10/2026, 18:03:47	10	-21.17761, -47.80699	—	Abrir
07/10/2026, 18:03:53	14	-21.17775, -47.80711	—	Abrir
07/10/2026, 18:03:54	20	-21.17778, -47.80713	Rua Cerqueira César, Centro, Ribeirão Preto, São Paulo	Abrir
07/10/2026, 18:04:07	8	-21.17836, -47.80763	—	Abrir
07/10/2026, 18:05:07	35	-21.17963, -47.80876	—	Abrir
07/10/2026, 18:05:22	17	-21.18010, -47.80909	—	Abrir
07/10/2026, 18:05:23	22	-21.18017, -47.80902	—	Abrir
07/10/2026, 18:05:47	29	-21.18068, -47.80838	—	Abrir
07/10/2026, 18:05:54	26	-21.18105, -47.80790	—	Abrir

Data/Hora	Vel. (km/h)	Lat/Lon	Endereço	Link
07/10/2026, 18:05:59	12	-21.18121, -47.80773	—	Abrir
07/10/2026, 18:06:00	11	-21.18124, -47.80773	—	Abrir
07/10/2026, 18:06:01	11	-21.18127, -47.80775	—	Abrir
07/10/2026, 18:06:14	15	-21.18171, -47.80812	—	Abrir
07/10/2026, 18:06:17	9	-21.18178, -47.80819	—	Abrir
07/10/2026, 18:06:31	12	-21.18184, -47.80824	—	Abrir
07/10/2026, 18:06:34	25	-21.18198, -47.80834	—	Abrir
07/10/2026, 18:06:42	10	-21.18242, -47.80871	—	Abrir
07/10/2026, 18:06:45	18	-21.18250, -47.80878	—	Abrir
07/10/2026, 18:06:55	23	-21.18293, -47.80919	—	Abrir
07/10/2026, 18:06:56	23	-21.18298, -47.80923	—	Abrir
07/10/2026, 18:07:00	14	-21.18314, -47.80933	—	Abrir
07/10/2026, 18:07:02	14	-21.18321, -47.80938	—	Abrir

Data/Hora	Vel. (km/h)	Lat/Lon	Endereço	Link
07/10/2026, 18:07:04	13	-21.18326, -47.80945	—	Abrir
07/10/2026, 18:07:06	14	-21.18324, -47.80952	—	Abrir
07/10/2026, 18:07:10	16	-21.18314, -47.80968	—	Abrir
07/10/2026, 18:07:44	17	-21.18287, -47.81006	—	Abrir
07/10/2026, 18:07:48	8	-21.18282, -47.81016	Rua Rui Barbosa, Vila Seixas, Ribeirão Preto, São Paulo	Abrir
07/10/2026, 18:07:54	0	-21.18282, -47.81016	Rua Rui Barbosa, Vila Seixas, Ribeirão Preto, São Paulo	Abrir
07/10/2026, 18:08:31	18	-21.18228, -47.81091	—	Abrir
07/10/2026, 18:08:32	18	-21.18228, -47.81100	—	Abrir
07/10/2026, 18:08:33	24	-21.18233, -47.81104	—	Abrir
07/10/2026, 18:09:07	13	-21.18287, -47.81155	—	Abrir
07/10/2026, 18:09:08	12	-21.18294, -47.81156	—	Abrir
07/10/2026, 18:09:09	18	-21.18297, -47.81153	—	Abrir
07/10/2026, 18:09:10	18	-21.18300, -47.81150	—	Abrir

Data/Hora	Vel. (km/h)	Lat/Lon	Endereço	Link
07/10/2026, 18:09:41	10	-21.18339, -47.81088	—	Abrir
07/10/2026, 18:09:43	20	-21.18336, -47.81085	—	Abrir
07/10/2026, 18:09:54	0	-21.18306, -47.81059	Rua Comandante Marcondes Salgado, Centro, Ribeirão Preto, São Paulo	Abrir

Paradas

#	Início	Fim	Duração	Endereço	Maps
1	07/10/2026, 17:23:35	07/10/2026, 17:27:48	**4m 13s**	Rua Adelaide Sumarelli dos Santos, Parque das Oliveiras, Ribeirão Preto, São Paulo	Abrir
2	07/10/2026, 17:33:04	07/10/2026, 17:36:28	**3m 24s**	Rua Doutora Idelma de Carvalho, Jardim Alexandre Balbo, Ribeirão Preto, São Paulo	Abrir
3	07/10/2026, 18:09:54	07/10/2026, 19:02:17	**52m 23s**	Rua Comandante Marcondes Salgado, Centro, Ribeirão Preto, São Paulo	Abrir

Paradas são detectadas quando o veículo fica parado por um tempo mínimo.

Viagem #4 07/10/2026, 19:02:17 → 07/10/2026, 19:20:58

Distância: 4.74 km **Duração: 18m** **Movendo: 13m 30s** **Parado: 4m 46s** **Vel. Máx: 38 km/h**

Início: 07/10/2026, 19:02:17 **Fim:** 07/10/2026, 19:20:58 **Duração:** 18m **Distância:** 4.74 km **Vel. Máx:** 38 km/h

▶ **Partida:** Rua Comandante Marcondes Salgado, Centro, Ribeirão Preto, São Paulo

■ **Chegada:** Rua Arnaldo Victaliano, Jardim Paulista, Ribeirão Preto, São Paulo

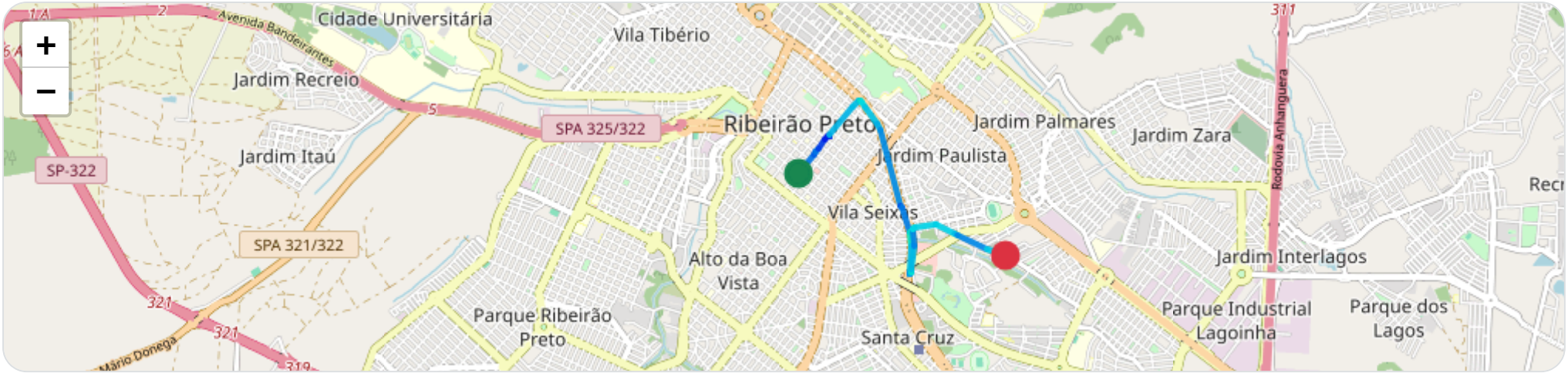

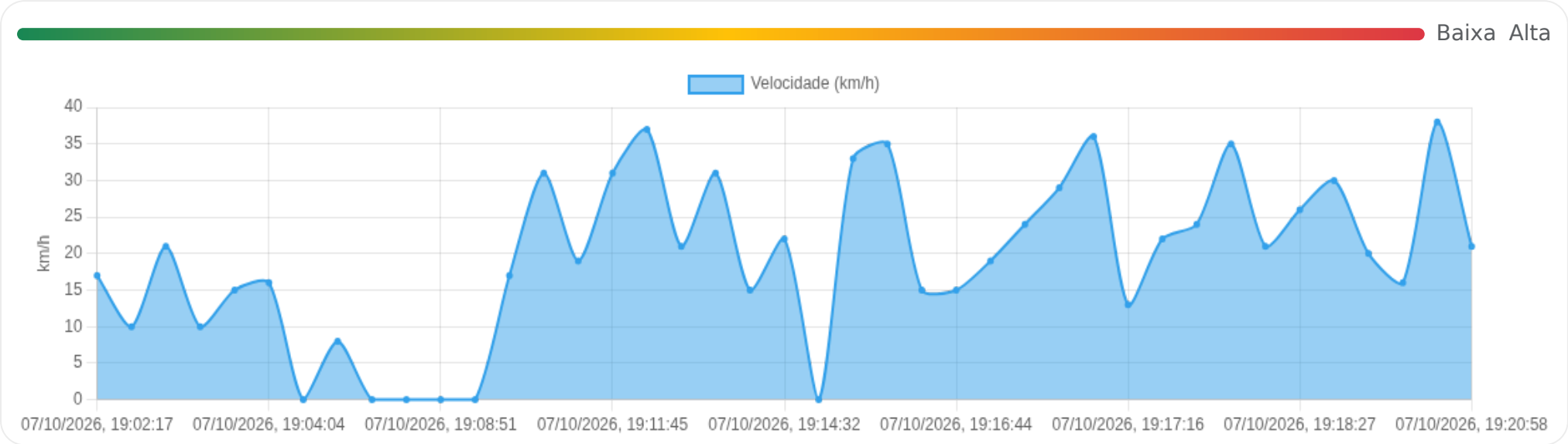

Posições

Tabela completa da viagem.

Data/Hora	Vel. (km/h)	Lat/Lon	Endereço	Link
07/10/2026, 19:02:17	17	-21.18281, -47.81032	Rua Comandante Marcondes Salgado, Centro, Ribeirão Preto, São Paulo	Abrir
07/10/2026, 19:02:41	10	-21.18207, -47.80967	—	Abrir
07/10/2026, 19:02:51	21	-21.18178, -47.80941	—	Abrir
07/10/2026, 19:03:16	10	-21.18081, -47.80857	—	Abrir
07/10/2026, 19:03:50	15	-21.18063, -47.80841	—	Abrir
07/10/2026, 19:04:04	16	-21.18025, -47.80811	—	Abrir
07/10/2026, 19:04:51	0	-21.17932, -47.80730	—	Abrir
07/10/2026, 19:05:10	8	-21.17893, -47.80693	Rua Comandante Marcondes Salgado, Centro, Ribeirão Preto, São Paulo	Abrir
07/10/2026, 19:06:51	0	-21.17891, -47.80682	Rua Comandante Marcondes Salgado, Centro, Ribeirão Preto, São Paulo	Abrir
07/10/2026, 19:07:58	0	-21.17890, -47.80681	—	Abrir
07/10/2026, 19:08:51	0	-21.17890, -47.80681	—	Abrir
07/10/2026, 19:09:37	0	-21.17890, -47.80681	—	Abrir
07/10/2026, 19:09:44	17	-21.17880, -47.80675	—	Abrir
07/10/2026, 19:10:51	31	-21.17594, -47.80425	Rua Comandante Marcondes Salgado, Centro, Ribeirão Preto, São Paulo	Abrir
07/10/2026, 19:11:44	19	-21.17522, -47.80354	—	Abrir
07/10/2026, 19:11:45	31	-21.17525, -47.80348	—	Abrir
07/10/2026, 19:11:48	37	-21.17542, -47.80328	—	Abrir
07/10/2026, 19:11:55	21	-21.17587, -47.80285	—	Abrir
07/10/2026, 19:12:39	31	-21.17772, -47.80151	—	Abrir
07/10/2026, 19:12:51	15	-21.17838, -47.80120	—	Abrir
07/10/2026, 19:14:32	22	-21.18624, -47.79886	—	Abrir
07/10/2026, 19:14:51	0	-21.18636, -47.79881	Avenida Doutor Francisco Junqueira, Vila Seixas, Ribeirão Preto, São Paulo	Abrir

Data/Hora	Vel. (km/h)	Lat/Lon	Endereço	Link
07/10/2026, 19:15:37	33	-21.18892, -47.79784	—	Abrir
07/10/2026, 19:15:54	35	-21.19041, -47.79770	—	Abrir
07/10/2026, 19:16:43	15	-21.19322, -47.79791	—	Abrir
07/10/2026, 19:16:44	15	-21.19321, -47.79787	—	Abrir
07/10/2026, 19:16:45	19	-21.19318, -47.79784	—	Abrir
07/10/2026, 19:16:46	24	-21.19312, -47.79781	—	Abrir
07/10/2026, 19:16:47	29	-21.19305, -47.79780	—	Abrir
07/10/2026, 19:16:51	36	-21.19272, -47.79772	—	Abrir
07/10/2026, 19:17:16	13	-21.19036, -47.79745	—	Abrir
07/10/2026, 19:17:45	22	-21.18860, -47.79760	—	Abrir
07/10/2026, 19:17:47	24	-21.18850, -47.79753	—	Abrir
07/10/2026, 19:17:49	35	-21.18848, -47.79735	—	Abrir
07/10/2026, 19:18:25	21	-21.18808, -47.79506	—	Abrir
07/10/2026, 19:18:27	26	-21.18811, -47.79493	—	Abrir
07/10/2026, 19:18:51	30	-21.18900, -47.79296	Rua Arnaldo Victaliano, Vila Seixas, Ribeirão Preto, São Paulo	Abrir
07/10/2026, 19:19:49	20	-21.18916, -47.79258	—	Abrir
07/10/2026, 19:20:33	16	-21.19070, -47.78930	—	Abrir
07/10/2026, 19:20:51	38	-21.19113, -47.78776	—	Abrir
07/10/2026, 19:20:58	21	-21.19130, -47.78721	Rua Arnaldo Victaliano, Jardim Paulista, Ribeirão Preto, São Paulo	Abrir

Paradas

#	Início	Fim	Duração	Endereço	Maps
1	07/10/2026, 19:05:10	07/10/2026, 19:09:37	**4m 27s**	Rua Comandante Marcondes Salgado, Centro, Ribeirão Preto, São Paulo	Abrir
2	07/10/2026, 19:20:58	07/10/2026, 20:12:55	**51m 57s**	Rua Arnaldo Victaliano, Jardim Paulista, Ribeirão Preto, São Paulo	Abrir

Paradas são detectadas quando o veículo fica parado por um tempo mínimo.

Viagem #5 07/10/2026, 20:12:55 → 07/10/2026, 20:29:30

Distância: 16.55 km **Duração: 16m** **Movendo: 15m 13s** **Parado: 0m** **Vel. Máx: 85 km/h**

Início: 07/10/2026, 20:12:55 **Fim:** 07/10/2026, 20:29:30 **Duração:** 16m **Distância:** 16.55 km **Vel. Máx:** 85 km/h

▶ **Partida:** Rua Arnaldo Victaliano, Jardim Paulista, Ribeirão Preto, São Paulo

■ **Chegada:** Rua 1, Condomínio Balneário Recreativa, Ribeirão Preto, São Paulo

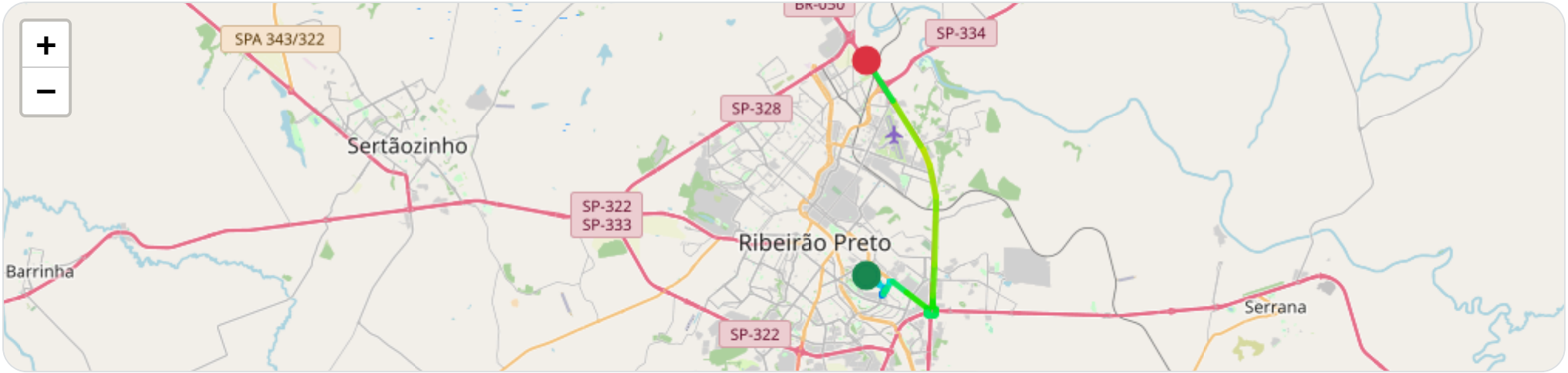

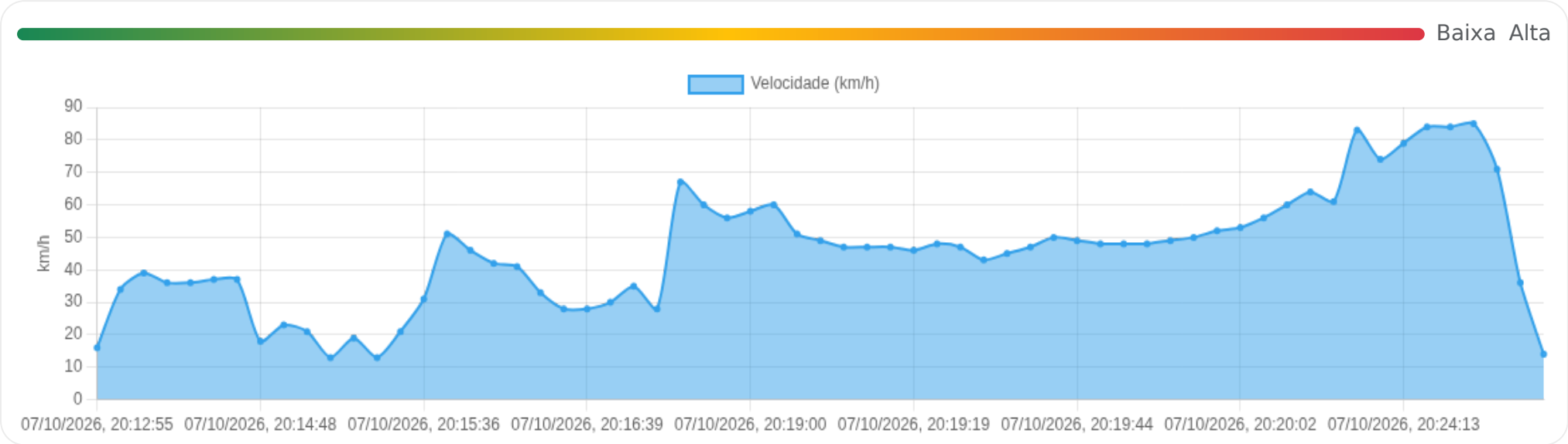

Posições

Tabela completa da viagem.

Data/Hora	Vel. (km/h)	Lat/Lon	Endereço	Link
07/10/2026, 20:12:55	16	-21.19146, -47.78698	Rua Arnaldo Victaliano, Jardim Paulista, Ribeirão Preto, São Paulo	Abrir
07/10/2026, 20:13:11	34	-21.19196, -47.78602	—	Abrir
07/10/2026, 20:13:48	39	-21.19370, -47.78314	—	Abrir
07/10/2026, 20:13:53	36	-21.19399, -47.78270	—	Abrir
07/10/2026, 20:13:55	36	-21.19414, -47.78257	—	Abrir
07/10/2026, 20:14:05	37	-21.19494, -47.78192	—	Abrir
07/10/2026, 20:14:06	37	-21.19500, -47.78184	—	Abrir
07/10/2026, 20:14:48	18	-21.19682, -47.77884	—	Abrir
07/10/2026, 20:14:49	23	-21.19687, -47.77887	—	Abrir
07/10/2026, 20:15:22	21	-21.19931, -47.78014	—	Abrir
07/10/2026, 20:15:23	13	-21.19938, -47.78009	—	Abrir
07/10/2026, 20:15:32	19	-21.19945, -47.77996	—	Abrir
07/10/2026, 20:15:34	13	-21.19946, -47.77992	—	Abrir

Data/Hora	Vel. (km/h)	Lat/Lon	Endereço	Link
07/10/2026, 20:15:35	21	-21.19941, -47.77985	—	Abrir
07/10/2026, 20:15:36	31	-21.19935, -47.77982	—	Abrir
07/10/2026, 20:15:48	51	-21.19814, -47.77920	—	Abrir
07/10/2026, 20:15:53	46	-21.19759, -47.77886	—	Abrir
07/10/2026, 20:16:00	42	-21.19695, -47.77839	—	Abrir
07/10/2026, 20:16:29	41	-21.19466, -47.77712	—	Abrir
07/10/2026, 20:16:36	33	-21.19419, -47.77662	—	Abrir
07/10/2026, 20:16:37	28	-21.19416, -47.77655	—	Abrir
07/10/2026, 20:16:39	28	-21.19413, -47.77640	—	Abrir
07/10/2026, 20:16:40	30	-21.19414, -47.77632	—	Abrir
07/10/2026, 20:16:42	35	-21.19416, -47.77615	—	Abrir
07/10/2026, 20:16:50	28	-21.19418, -47.77564	—	Abrir
07/10/2026, 20:17:48	67	-21.19850, -47.76928	Avenida Presidente Castelo Branco, Parque Industrial Lagoinha, Ribeirão Preto, São Paulo	Abrir

Data/Hora	Vel. (km/h)	Lat/Lon	Endereço	Link
07/10/2026, 20:18:56	60	-21.20516, -47.75998	—	Abrir
07/10/2026, 20:18:58	56	-21.20541, -47.75981	—	Abrir
07/10/2026, 20:19:00	58	-21.20569, -47.75975	—	Abrir
07/10/2026, 20:19:02	60	-21.20599, -47.75981	—	Abrir
07/10/2026, 20:19:08	51	-21.20679, -47.76018	—	Abrir
07/10/2026, 20:19:10	49	-21.20704, -47.76020	—	Abrir
07/10/2026, 20:19:13	47	-21.20727, -47.76015	—	Abrir
07/10/2026, 20:19:14	47	-21.20749, -47.76004	—	Abrir
07/10/2026, 20:19:16	47	-21.20768, -47.75989	—	Abrir
07/10/2026, 20:19:19	46	-21.20783, -47.75970	—	Abrir
07/10/2026, 20:19:23	48	-21.20809, -47.75913	—	Abrir
07/10/2026, 20:19:27	47	-21.20822, -47.75864	—	Abrir
07/10/2026, 20:19:31	43	-21.20825, -47.75828	—	Abrir

Data/Hora	Vel. (km/h)	Lat/Lon	Endereço	Link
07/10/2026, 20:19:33	45	-21.20820, -47.75792	—	Abrir
07/10/2026, 20:19:37	47	-21.20810, -47.75756	—	Abrir
07/10/2026, 20:19:39	50	-21.20792, -47.75720	—	Abrir
07/10/2026, 20:19:44	49	-21.20752, -47.75669	—	Abrir
07/10/2026, 20:19:47	48	-21.20723, -47.75647	—	Abrir
07/10/2026, 20:19:48	48	-21.20712, -47.75640	—	Abrir
07/10/2026, 20:19:51	48	-21.20678, -47.75624	—	Abrir
07/10/2026, 20:19:54	49	-21.20642, -47.75615	—	Abrir
07/10/2026, 20:19:57	50	-21.20605, -47.75612	—	Abrir
07/10/2026, 20:19:59	52	-21.20580, -47.75618	—	Abrir
07/10/2026, 20:20:02	53	-21.20544, -47.75639	—	Abrir
07/10/2026, 20:20:12	56	-21.20435, -47.75736	—	Abrir
07/10/2026, 20:20:15	60	-21.20394, -47.75754	—	Abrir

Data/Hora	Vel. (km/h)	Lat/Lon	Endereço	Link
07/10/2026, 20:20:20	64	-21.20316, -47.75772	—	Abrir
07/10/2026, 20:20:41	61	-21.19998, -47.75785	—	Abrir
07/10/2026, 20:21:48	83	-21.18701, -47.75717	Rodovia Anhanguera, Jardim Interlagos, Ribeirão Preto, São Paulo	Abrir
07/10/2026, 20:23:48	74	-21.16368, -47.75600	—	Abrir
07/10/2026, 20:24:13	79	-21.15892, -47.75622	—	Abrir
07/10/2026, 20:25:17	84	-21.14576, -47.75908	—	Abrir
07/10/2026, 20:25:48	84	-21.13965, -47.76168	Rodovia Anhanguera, Jardim Aeroporto, Ribeirão Preto, São Paulo	Abrir
07/10/2026, 20:25:59	85	-21.13754, -47.76279	—	Abrir
07/10/2026, 20:27:48	71	-21.11913, -47.77552	—	Abrir
07/10/2026, 20:29:23	36	-21.10270, -47.78708	—	Abrir
07/10/2026, 20:29:30	14	-21.10226, -47.78711	Rua 1, Condomínio Balneário Recreativa, Ribeirão Preto, São Paulo	Abrir

Paradas

#	Início	Fim	Duração	Endereço	Maps
1	07/10/2026, 20:29:30	07/10/2026, 20:36:33	**7m 3s**	Rua 1, Condomínio Balneário Recreativa, Ribeirão Preto, São Paulo	Abrir

Paradas são detectadas quando o veículo fica parado por um tempo mínimo.

Viagem #6 07/10/2026, 20:36:33 → 07/10/2026, 20:44:37

Distância: 6.66 km **Duração: 8m** **Movendo: 6m 47s** **Parado: 0m** **Vel. Máx: 102 km/h**

Início: 07/10/2026, 20:36:33 **Fim:** 07/10/2026, 20:44:37 **Duração:** 8m **Distância:** 6.66 km **Vel. Máx:** 102 km/h

▶ **Partida:** Rua 1, Condomínio Balneário Recreativa, Ribeirão Preto, São Paulo

■ **Chegada:** Rua Adelaide Sumarelli dos Santos, Parque das Oliveiras, Ribeirão Preto, São Paulo

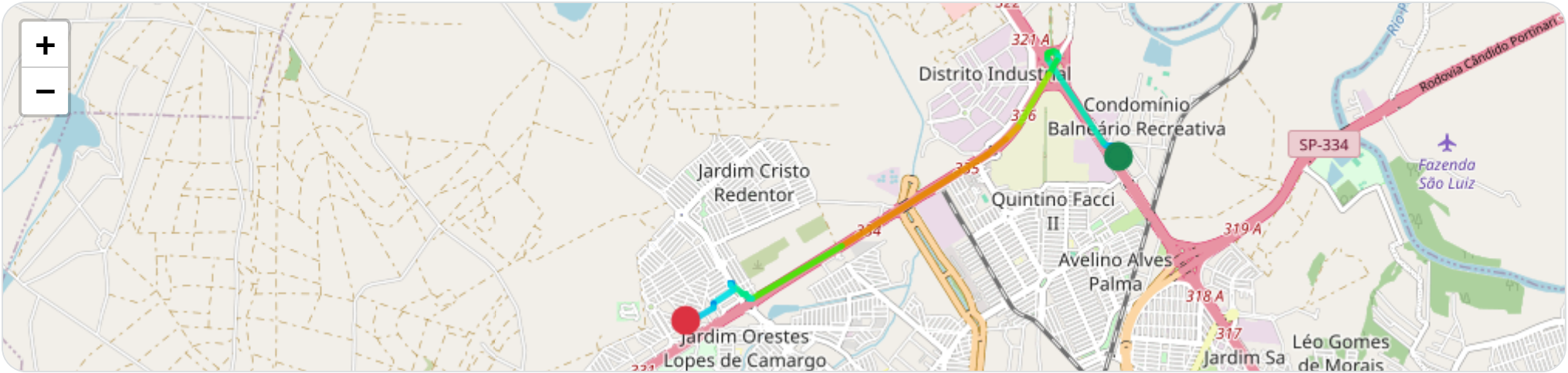

Baixa Alta

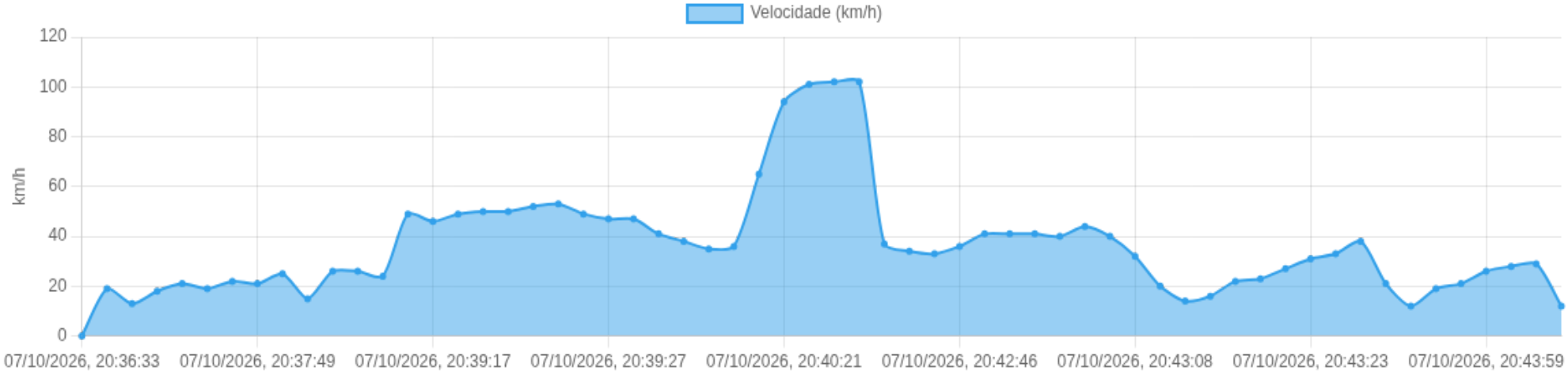

Posições

Tabela completa da viagem.

Data/Hora	Vel. (km/h)	Lat/Lon	Endereço	Link
07/10/2026, 20:36:33	0	-21.10201, -47.78703	Rua 1, Condomínio Balneário Recreativa, Ribeirão Preto, São Paulo	Abrir
07/10/2026, 20:37:23	19	-21.10174, -47.78695	—	Abrir
07/10/2026, 20:37:30	13	-21.10150, -47.78706	—	Abrir
07/10/2026, 20:37:41	18	-21.10102, -47.78739	—	Abrir
07/10/2026, 20:37:43	21	-21.10094, -47.78746	—	Abrir
07/10/2026, 20:37:46	19	-21.10087, -47.78756	—	Abrir
07/10/2026, 20:37:47	22	-21.10084, -47.78767	—	Abrir
07/10/2026, 20:37:49	21	-21.10084, -47.78772	—	Abrir
07/10/2026, 20:37:50	25	-21.10086, -47.78784	—	Abrir
07/10/2026, 20:37:53	15	-21.10087, -47.78804	—	Abrir
07/10/2026, 20:38:05	26	-21.10083, -47.78849	—	Abrir
07/10/2026, 20:38:07	26	-21.10074, -47.78860	—	Abrir
07/10/2026, 20:38:11	24	-21.10052, -47.78878	—	Abrir

Data/Hora	Vel. (km/h)	Lat/Lon	Endereço	Link
07/10/2026, 20:39:15	49	-21.09181, -47.79500	—	Abrir
07/10/2026, 20:39:17	46	-21.09158, -47.79504	—	Abrir
07/10/2026, 20:39:18	49	-21.09146, -47.79501	—	Abrir
07/10/2026, 20:39:19	50	-21.09135, -47.79495	—	Abrir
07/10/2026, 20:39:20	50	-21.09126, -47.79485	—	Abrir
07/10/2026, 20:39:21	52	-21.09119, -47.79474	—	Abrir
07/10/2026, 20:39:24	53	-21.09109, -47.79433	—	Abrir
07/10/2026, 20:39:26	49	-21.09118, -47.79408	—	Abrir
07/10/2026, 20:39:27	47	-21.09126, -47.79398	—	Abrir
07/10/2026, 20:39:28	47	-21.09136, -47.79391	—	Abrir
07/10/2026, 20:39:30	41	-21.09156, -47.79382	—	Abrir
07/10/2026, 20:39:32	38	-21.09176, -47.79381	—	Abrir
07/10/2026, 20:39:33	35	-21.09185, -47.79383	—	Abrir

Data/Hora	Vel. (km/h)	Lat/Lon	Endereço	Link
07/10/2026, 20:39:36	36	-21.09210, -47.79395	—	Abrir
07/10/2026, 20:39:49	65	-21.09346, -47.79480	—	Abrir
07/10/2026, 20:40:21	94	-21.09887, -47.79834	—	Abrir
07/10/2026, 20:40:28	101	-21.10016, -47.79955	—	Abrir
07/10/2026, 20:40:38	102	-21.10174, -47.80168	Rodovia Alexandre Balbo, Distrito Industrial, Ribeirão Preto, São Paulo	Abrir
07/10/2026, 20:41:49	102	-21.11120, -47.81788	—	Abrir
07/10/2026, 20:42:43	37	-21.11668, -47.82779	—	Abrir
07/10/2026, 20:42:44	34	-21.11666, -47.82798	—	Abrir
07/10/2026, 20:42:45	33	-21.11661, -47.82805	—	Abrir
07/10/2026, 20:42:46	36	-21.11655, -47.82812	—	Abrir
07/10/2026, 20:42:50	41	-21.11630, -47.82844	—	Abrir
07/10/2026, 20:42:51	41	-21.11629, -47.82855	—	Abrir
07/10/2026, 20:42:53	41	-21.11628, -47.82876	—	Abrir

Data/Hora	Vel. (km/h)	Lat/Lon	Endereço	Link
07/10/2026, 20:42:55	40	-21.11624, -47.82886	—	Abrir
07/10/2026, 20:42:56	44	-21.11609, -47.82902	—	Abrir
07/10/2026, 20:43:05	40	-21.11538, -47.82976	—	Abrir
07/10/2026, 20:43:08	32	-21.11518, -47.82998	—	Abrir
07/10/2026, 20:43:10	20	-21.11507, -47.83006	—	Abrir
07/10/2026, 20:43:11	14	-21.11504, -47.83010	—	Abrir
07/10/2026, 20:43:13	16	-21.11505, -47.83013	—	Abrir
07/10/2026, 20:43:14	22	-21.11513, -47.83017	—	Abrir
07/10/2026, 20:43:15	23	-21.11518, -47.83016	—	Abrir
07/10/2026, 20:43:16	27	-21.11524, -47.83012	—	Abrir
07/10/2026, 20:43:23	31	-21.11569, -47.82977	—	Abrir
07/10/2026, 20:43:24	33	-21.11577, -47.82980	—	Abrir
07/10/2026, 20:43:26	38	-21.11589, -47.82996	—	Abrir

Data/Hora	Vel. (km/h)	Lat/Lon	Endereço	Link
07/10/2026, 20:43:49	21	-21.11721, -47.83207	—	Abrir
07/10/2026, 20:43:51	12	-21.11729, -47.83212	—	Abrir
07/10/2026, 20:43:53	19	-21.11736, -47.83210	—	Abrir
07/10/2026, 20:43:57	21	-21.11754, -47.83206	—	Abrir
07/10/2026, 20:43:59	26	-21.11763, -47.83215	—	Abrir
07/10/2026, 20:44:29	28	-21.11910, -47.83472	—	Abrir
07/10/2026, 20:44:30	29	-21.11910, -47.83480	—	Abrir
07/10/2026, 20:44:37	12	-21.11895, -47.83522	Rua Adelaide Sumarelli dos Santos, Parque das Oliveiras, Ribeirão Preto, São Paulo	Abrir

Paradas

#	Início	Fim	Duração	Endereço	Maps
Nenhuma parada registrada.					

Paradas são detectadas quando o veículo fica parado por um tempo mínimo.