Dispositivo	Período	Viagens	Distância total	Velocidade média	Velocidade máxima
FFK6I76	**08/10/2026, 11:30:00 → 08/10/2026, 15:11:00**	**3**	**96.69 km**	**52 km/h**	**96 km/h**

Resumo executivo

Movendo: 75% | Parado: 25% | >80: 16% | >100: 0%

Pico de velocidade	Horário com mais movimento	Parada mais longa	Risco do período
96 km/h 08/10/2026, 14:28:20	**13:00** Resumo do período	**1h 4m** Rodovia Anhanguera, Cravinhos, São Paulo	**Médio** Excessos + ocioso/paradas longas

Eventos do período

Excessos acima de 100 km/h + ocioso/paradas longas

Tipo	Quando	Valor	Endereço	Mapa
Paradas longas				
Parada	2026-10-08T14:55:41.000Z → 2026-10-08T15:59:43.000Z	**1h 4m**	Rodovia Anhanguera, Cravinhos, São Paulo	Abrir

Critérios: excesso = velocidade acima do limite. Ocioso = parado + motor ligado por ≥ 10m. Parada longa = duração ≥ 30m.

Velocidade (visão geral)

limite: 100 km/h

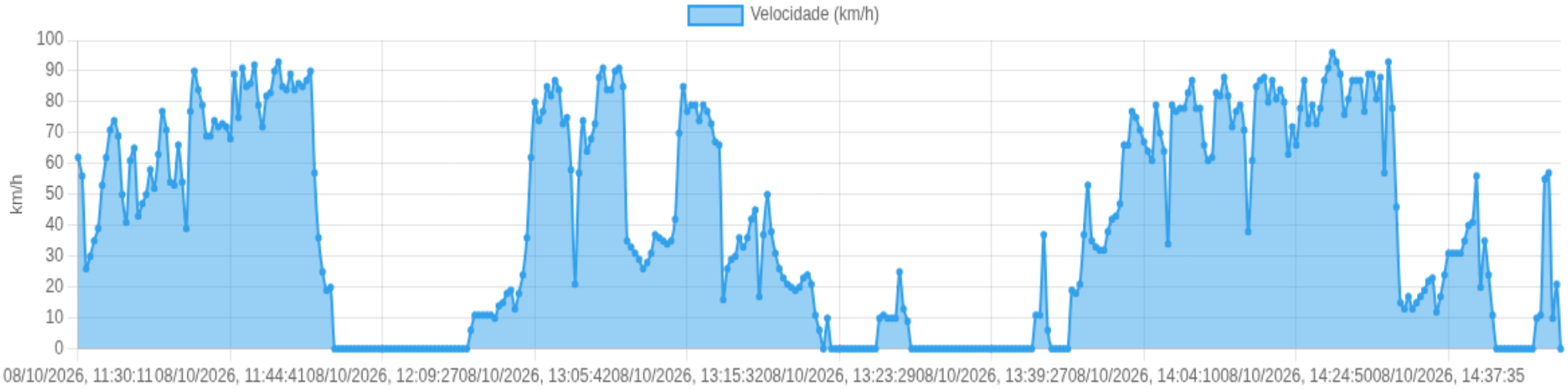

0–60 | 60– 100 | > 100

Clique em um ponto (no navegador) para abrir a posição no mapa.

Viagem #1 08/10/2026, 11:30:11 → 08/10/2026, 11:55:41

Distância: 28.04 km **Duração: 25m** **Movendo: 25m 14s** **Parado: 0m** **Vel. Máx: 93 km/h**

Início: 08/10/2026, 11:30:11 **Fim:** 08/10/2026, 11:55:41 **Duração:** 25m **Distância:** 28.04 km **Vel. Máx:** 93 km/h

▶ **Partida:** Avenida Thomas Alberto Whately, Jardim Jóquei Clube, Ribeirão Preto, São Paulo

■ **Chegada:** Rodovia Anhanguera, Cravinhos, São Paulo

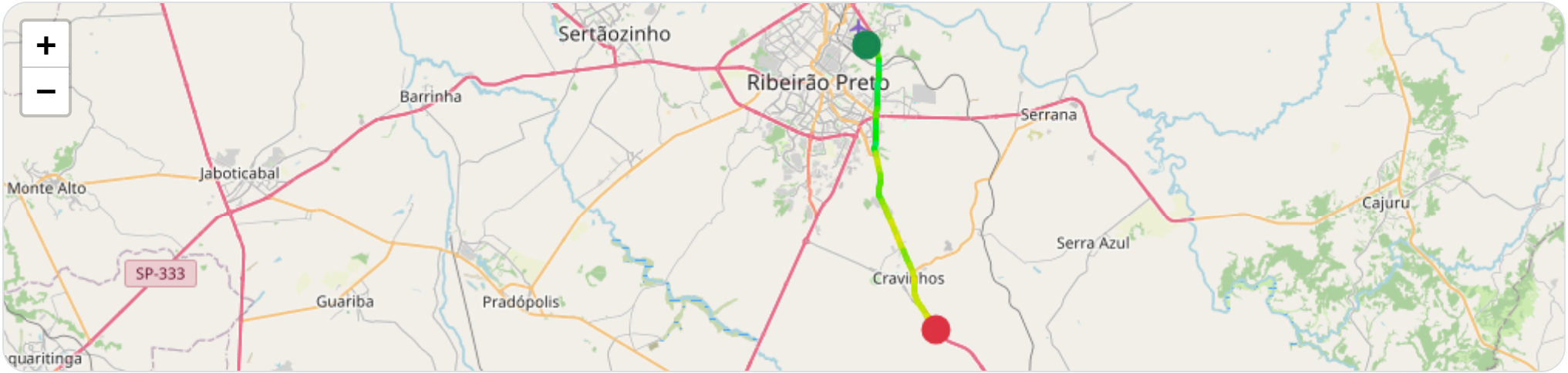

Baixa Alta

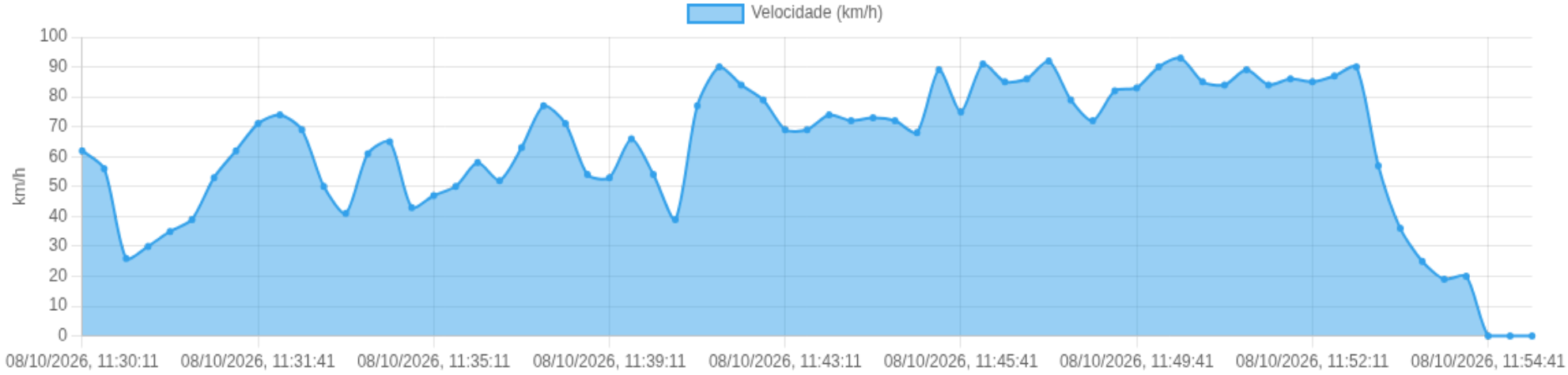

Posições

Tabela completa da viagem.

Data/Hora	Vel. (km/h)	Lat/Lon	Endereço	Link
08/10/2026, 11:30:11	62	-21.14690, -47.76657	Avenida Thomas Alberto Whately, Jardim Jóquei Clube, Ribeirão Preto, São Paulo	Abrir
08/10/2026, 11:30:41	56	-21.14837, -47.76193	—	Abrir
08/10/2026, 11:31:06	26	-21.14929, -47.75921	—	Abrir
08/10/2026, 11:31:11	30	-21.14954, -47.75896	—	Abrir
08/10/2026, 11:31:16	35	-21.14974, -47.75859	—	Abrir
08/10/2026, 11:31:18	39	-21.14992, -47.75849	—	Abrir
08/10/2026, 11:31:26	53	-21.15091, -47.75809	—	Abrir
08/10/2026, 11:31:32	62	-21.15174, -47.75768	—	Abrir
08/10/2026, 11:31:41	71	-21.15307, -47.75730	—	Abrir
08/10/2026, 11:32:11	74	-21.15840, -47.75652	—	Abrir
08/10/2026, 11:32:20	69	-21.16020, -47.75637	—	Abrir
08/10/2026, 11:32:41	50	-21.16358, -47.75624	—	Abrir
08/10/2026, 11:33:11	41	-21.16706, -47.75637	—	Abrir

Data/Hora	Vel. (km/h)	Lat/Lon	Endereço	Link
08/10/2026, 11:33:41	61	-21.17110, -47.75658	—	Abrir
08/10/2026, 11:34:11	65	-21.17606, -47.75682	Rodovia Anhanguera, Jardim Interlagos, Ribeirão Preto, São Paulo	Abrir
08/10/2026, 11:34:41	43	-21.18035, -47.75702	—	Abrir
08/10/2026, 11:35:11	47	-21.18348, -47.75720	—	Abrir
08/10/2026, 11:35:41	50	-21.18741, -47.75744	—	Abrir
08/10/2026, 11:36:11	58	-21.19127, -47.75763	—	Abrir
08/10/2026, 11:36:41	52	-21.19564, -47.75787	—	Abrir
08/10/2026, 11:37:11	63	-21.19963, -47.75804	—	Abrir
08/10/2026, 11:37:41	77	-21.20494, -47.75836	—	Abrir
08/10/2026, 11:38:11	71	-21.21053, -47.75865	Rodovia Antonio Machado Santana, Recreio Anhanguera, Ribeirão Preto, São Paulo	Abrir
08/10/2026, 11:38:41	54	-21.21532, -47.75888	—	Abrir
08/10/2026, 11:39:11	53	-21.21942, -47.75910	—	Abrir
08/10/2026, 11:39:41	66	-21.22404, -47.75935	—	Abrir

Data/Hora	Vel. (km/h)	Lat/Lon	Endereço	Link
08/10/2026, 11:40:11	54	-21.22894, -47.75961	—	Abrir
08/10/2026, 11:40:41	39	-21.23256, -47.75963	—	Abrir
08/10/2026, 11:41:11	77	-21.23682, -47.75906	—	Abrir
08/10/2026, 11:41:41	90	-21.24310, -47.75762	—	Abrir
08/10/2026, 11:42:11	84	-21.24932, -47.75622	Rodovia Anhanguera, Ribeirão Preto, São Paulo	Abrir
08/10/2026, 11:42:41	79	-21.25517, -47.75485	—	Abrir
08/10/2026, 11:43:11	69	-21.26067, -47.75450	—	Abrir
08/10/2026, 11:43:13	69	-21.26100, -47.75456	—	Abrir
08/10/2026, 11:43:41	74	-21.26610, -47.75589	—	Abrir
08/10/2026, 11:43:58	72	-21.26916, -47.75628	—	Abrir
08/10/2026, 11:44:11	73	-21.27151, -47.75586	—	Abrir
08/10/2026, 11:44:13	72	-21.27186, -47.75576	—	Abrir
08/10/2026, 11:44:41	68	-21.27640, -47.75370	—	Abrir

Data/Hora	Vel. (km/h)	Lat/Lon	Endereço	Link
08/10/2026, 11:45:11	89	-21.28153, -47.75132	—	Abrir
08/10/2026, 11:45:41	75	-21.28751, -47.74852	—	Abrir
08/10/2026, 11:46:11	91	-21.29320, -47.74587	Rodovia Anhanguera, Cravinhos, São Paulo	Abrir
08/10/2026, 11:46:41	85	-21.29938, -47.74296	—	Abrir
08/10/2026, 11:47:11	86	-21.30566, -47.74005	—	Abrir
08/10/2026, 11:47:41	92	-21.31210, -47.73698	—	Abrir
08/10/2026, 11:48:11	79	-21.31806, -47.73417	—	Abrir
08/10/2026, 11:48:41	72	-21.32349, -47.73168	—	Abrir
08/10/2026, 11:49:11	82	-21.32881, -47.72916	—	Abrir
08/10/2026, 11:49:41	83	-21.33484, -47.72634	—	Abrir
08/10/2026, 11:50:11	90	-21.34077, -47.72427	Rodovia Anhanguera, Cravinhos, São Paulo	Abrir
08/10/2026, 11:50:17	93	-21.34214, -47.72413	—	Abrir
08/10/2026, 11:50:41	85	-21.34724, -47.72425	—	Abrir

Data/Hora	Vel. (km/h)	Lat/Lon	Endereço	Link
08/10/2026, 11:51:11	84	-21.35395, -47.72428	—	Abrir
08/10/2026, 11:51:20	89	-21.35592, -47.72383	—	Abrir
08/10/2026, 11:51:38	84	-21.35944, -47.72212	—	Abrir
08/10/2026, 11:51:41	86	-21.35999, -47.72173	—	Abrir
08/10/2026, 11:52:11	85	-21.36535, -47.71737	—	Abrir
08/10/2026, 11:52:41	87	-21.37064, -47.71310	—	Abrir
08/10/2026, 11:53:11	90	-21.37602, -47.70874	—	Abrir
08/10/2026, 11:53:42	57	-21.38102, -47.70484	—	Abrir
08/10/2026, 11:53:45	36	-21.38143, -47.70467	—	Abrir
08/10/2026, 11:53:47	25	-21.38157, -47.70466	—	Abrir
08/10/2026, 11:54:11	19	-21.38189, -47.70497	Rodovia Anhanguera, Cravinhos, São Paulo	Abrir
08/10/2026, 11:54:13	20	-21.38195, -47.70506	—	Abrir
08/10/2026, 11:54:41	0	-21.38247, -47.70535	—	Abrir

Data/Hora	Vel. (km/h)	Lat/Lon	Endereço	Link
08/10/2026, 11:55:11	0	-21.38251, -47.70523	—	Abrir
08/10/2026, 11:55:41	0	-21.38253, -47.70502	Rodovia Anhanguera, Cravinhos, São Paulo	Abrir

Paradas

#	Início	Fim	Duração	Endereço	Maps
1	08/10/2026, 11:55:41	08/10/2026, 12:59:43	**1h 4m**	Rodovia Anhanguera, Cravinhos, São Paulo	Abrir

Paradas são detectadas quando o veículo fica parado por um tempo mínimo.

Viagem #2 08/10/2026, 12:59:43 → 08/10/2026, 13:29:59

Distância: 19.01 km **Duração: 30m** **Movendo: 27m 46s** **Parado: 1m 0s** **Vel. Máx: 91 km/h**

Início: 08/10/2026, 12:59:43 **Fim:** 08/10/2026, 13:29:59 **Duração:** 30m **Distância:** 19.01 km **Vel. Máx:** 91 km/h

▶ **Partida:** Rodovia Anhanguera, Cravinhos, São Paulo

■ **Chegada:** Rodovia Conde Francisco Matarazzo Junior, Parque Industrial, São Simão, São Paulo

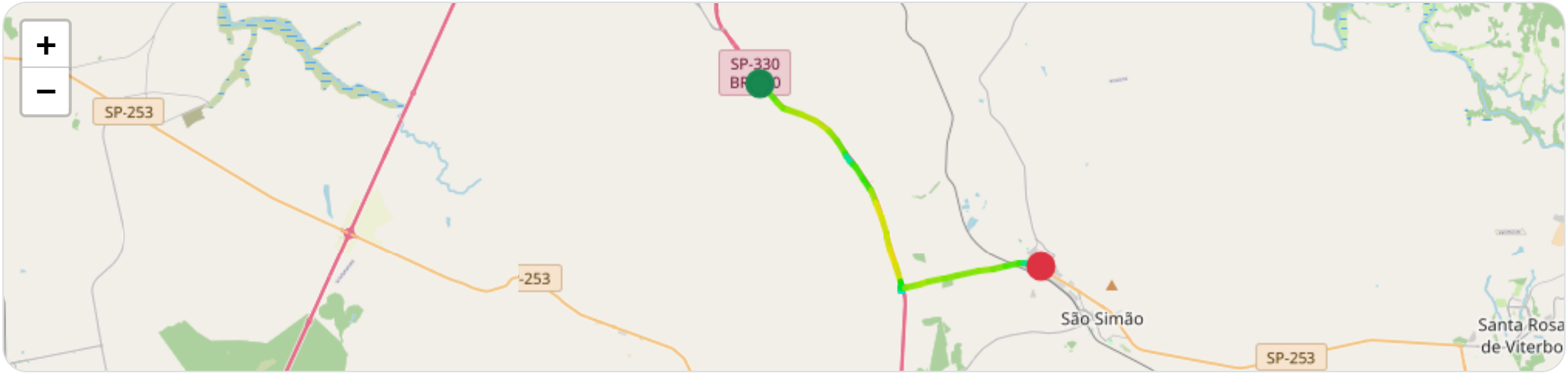

Baixa Alta

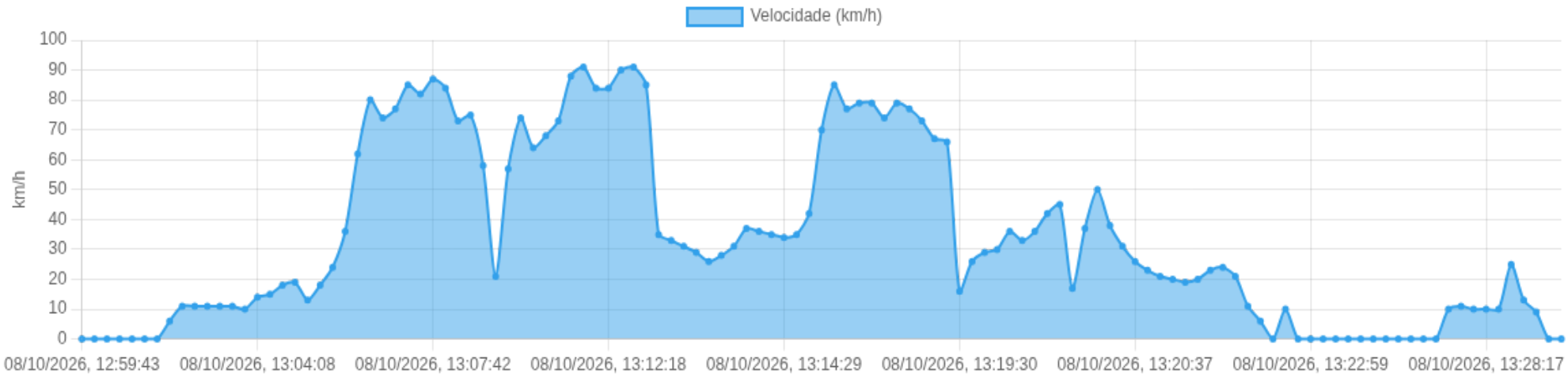

Posições

Tabela completa da viagem.

Data/Hora	Vel. (km/h)	Lat/Lon	Endereço	Link
08/10/2026, 12:59:43	0	-21.38254, -47.70500	Rodovia Anhanguera, Cravinhos, São Paulo	Abrir
08/10/2026, 13:00:13	0	-21.38255, -47.70500	—	Abrir
08/10/2026, 13:00:43	0	-21.38255, -47.70500	—	Abrir
08/10/2026, 13:01:13	0	-21.38255, -47.70500	—	Abrir
08/10/2026, 13:01:43	0	-21.38255, -47.70500	—	Abrir
08/10/2026, 13:02:13	0	-21.38255, -47.70500	—	Abrir
08/10/2026, 13:02:43	0	-21.38254, -47.70502	—	Abrir
08/10/2026, 13:03:13	6	-21.38264, -47.70498	—	Abrir
08/10/2026, 13:03:40	11	-21.38305, -47.70492	—	Abrir
08/10/2026, 13:03:43	11	-21.38308, -47.70484	—	Abrir
08/10/2026, 13:03:46	11	-21.38311, -47.70476	—	Abrir
08/10/2026, 13:03:49	11	-21.38318, -47.70470	—	Abrir
08/10/2026, 13:03:57	11	-21.38339, -47.70454	—	Abrir

Data/Hora	Vel. (km/h)	Lat/Lon	Endereço	Link
08/10/2026, 13:04:02	10	-21.38347, -47.70441	—	Abrir
08/10/2026, 13:04:08	14	-21.38352, -47.70421	—	Abrir
08/10/2026, 13:04:10	15	-21.38350, -47.70413	—	Abrir
08/10/2026, 13:04:12	18	-21.38345, -47.70405	—	Abrir
08/10/2026, 13:04:17	19	-21.38326, -47.70387	—	Abrir
08/10/2026, 13:04:42	13	-21.38287, -47.70350	—	Abrir
08/10/2026, 13:04:43	18	-21.38287, -47.70345	—	Abrir
08/10/2026, 13:04:45	24	-21.38290, -47.70333	—	Abrir
08/10/2026, 13:04:48	36	-21.38306, -47.70314	—	Abrir
08/10/2026, 13:05:12	62	-21.38564, -47.70099	Rodovia Anhanguera, São Simão, São Paulo	Abrir
08/10/2026, 13:05:42	80	-21.39011, -47.69736	—	Abrir
08/10/2026, 13:06:03	74	-21.39280, -47.69414	—	Abrir
08/10/2026, 13:06:12	77	-21.39351, -47.69252	—	Abrir

Data/Hora	Vel. (km/h)	Lat/Lon	Endereço	Link
08/10/2026, 13:06:42	85	-21.39582, -47.68640	—	Abrir
08/10/2026, 13:07:12	82	-21.39825, -47.68010	—	Abrir
08/10/2026, 13:07:42	87	-21.40190, -47.67460	—	Abrir
08/10/2026, 13:07:47	84	-21.40267, -47.67375	—	Abrir
08/10/2026, 13:08:12	73	-21.40672, -47.67039	—	Abrir
08/10/2026, 13:08:42	75	-21.41125, -47.66688	—	Abrir
08/10/2026, 13:08:50	58	-21.41256, -47.66593	—	Abrir
08/10/2026, 13:09:12	21	-21.41461, -47.66461	Rodovia Anhanguera, São Simão, São Paulo	Abrir
08/10/2026, 13:09:28	57	-21.41579, -47.66358	—	Abrir
08/10/2026, 13:09:42	74	-21.41758, -47.66198	—	Abrir
08/10/2026, 13:10:12	64	-21.42212, -47.65842	—	Abrir
08/10/2026, 13:10:42	68	-21.42624, -47.65566	—	Abrir
08/10/2026, 13:10:44	73	-21.42672, -47.65538	—	Abrir

Data/Hora	Vel. (km/h)	Lat/Lon	Endereço	Link
08/10/2026, 13:11:12	88	-21.43206, -47.65289	—	Abrir
08/10/2026, 13:11:42	91	-21.43858, -47.65075	—	Abrir
08/10/2026, 13:12:12	84	-21.44486, -47.64865	—	Abrir
08/10/2026, 13:12:18	84	-21.44609, -47.64827	—	Abrir
08/10/2026, 13:12:42	90	-21.45132, -47.64676	—	Abrir
08/10/2026, 13:13:12	91	-21.45796, -47.64458	Rodovia Anhanguera, São Simão, São Paulo	Abrir
08/10/2026, 13:13:42	85	-21.46429, -47.64249	—	Abrir
08/10/2026, 13:14:07	35	-21.46818, -47.64130	—	Abrir
08/10/2026, 13:14:09	33	-21.46833, -47.64138	—	Abrir
08/10/2026, 13:14:11	31	-21.46843, -47.64151	—	Abrir
08/10/2026, 13:14:12	29	-21.46846, -47.64159	—	Abrir
08/10/2026, 13:14:13	26	-21.46846, -47.64166	—	Abrir
08/10/2026, 13:14:15	28	-21.46841, -47.64181	—	Abrir

Data/Hora	Vel. (km/h)	Lat/Lon	Endereço	Link
08/10/2026, 13:14:17	31	-21.46830, -47.64195	—	Abrir
08/10/2026, 13:14:24	37	-21.46778, -47.64237	—	Abrir
08/10/2026, 13:14:26	36	-21.46761, -47.64243	—	Abrir
08/10/2026, 13:14:28	35	-21.46744, -47.64237	—	Abrir
08/10/2026, 13:14:29	34	-21.46736, -47.64228	—	Abrir
08/10/2026, 13:14:30	35	-21.46730, -47.64219	—	Abrir
08/10/2026, 13:14:32	42	-21.46723, -47.64195	—	Abrir
08/10/2026, 13:14:42	70	-21.46687, -47.64045	—	Abrir
08/10/2026, 13:15:12	85	-21.46560, -47.63396	—	Abrir
08/10/2026, 13:15:32	77	-21.46476, -47.62964	—	Abrir
08/10/2026, 13:16:02	79	-21.46350, -47.62307	—	Abrir
08/10/2026, 13:16:05	79	-21.46336, -47.62246	—	Abrir
08/10/2026, 13:16:35	74	-21.46220, -47.61648	—	Abrir

Data/Hora	Vel. (km/h)	Lat/Lon	Endereço	Link
08/10/2026, 13:17:19	79	-21.46042, -47.60743	Rodovia Conde Francisco Matarazzo Junior, São Simão, São Paulo	Abrir
08/10/2026, 13:17:49	77	-21.45922, -47.60129	—	Abrir
08/10/2026, 13:18:19	73	-21.45805, -47.59527	—	Abrir
08/10/2026, 13:18:49	67	-21.45700, -47.58935	—	Abrir
08/10/2026, 13:19:00	66	-21.45698, -47.58757	—	Abrir
08/10/2026, 13:19:30	16	-21.45742, -47.58452	—	Abrir
08/10/2026, 13:19:33	26	-21.45746, -47.58436	—	Abrir
08/10/2026, 13:19:40	29	-21.45770, -47.58378	—	Abrir
08/10/2026, 13:19:43	30	-21.45786, -47.58363	—	Abrir
08/10/2026, 13:19:46	36	-21.45803, -47.58343	—	Abrir
08/10/2026, 13:19:48	33	-21.45806, -47.58326	—	Abrir
08/10/2026, 13:19:50	36	-21.45800, -47.58307	—	Abrir
08/10/2026, 13:19:52	42	-21.45798, -47.58285	—	Abrir

Data/Hora	Vel. (km/h)	Lat/Lon	Endereço	Link
08/10/2026, 13:19:55	45	-21.45808, -47.58250	—	Abrir
08/10/2026, 13:20:00	17	-21.45823, -47.58215	—	Abrir
08/10/2026, 13:20:25	37	-21.45945, -47.57983	—	Abrir
08/10/2026, 13:20:30	50	-21.45981, -47.57940	—	Abrir
08/10/2026, 13:20:34	38	-21.46005, -47.57900	—	Abrir
08/10/2026, 13:20:36	31	-21.46010, -47.57882	—	Abrir
08/10/2026, 13:20:37	26	-21.46008, -47.57875	—	Abrir
08/10/2026, 13:20:38	23	-21.46005, -47.57869	—	Abrir
08/10/2026, 13:20:39	21	-21.46001, -47.57865	—	Abrir
08/10/2026, 13:20:40	20	-21.45996, -47.57863	—	Abrir
08/10/2026, 13:20:42	19	-21.45987, -47.57864	—	Abrir
08/10/2026, 13:20:43	20	-21.45981, -47.57867	—	Abrir
08/10/2026, 13:20:47	23	-21.45960, -47.57877	—	Abrir

Data/Hora	Vel. (km/h)	Lat/Lon	Endereço	Link
08/10/2026, 13:20:49	24	-21.45949, -47.57874	—	Abrir
08/10/2026, 13:20:51	21	-21.45940, -47.57868	—	Abrir
08/10/2026, 13:20:54	11	-21.45931, -47.57860	—	Abrir
08/10/2026, 13:21:00	6	-21.45922, -47.57852	—	Abrir
08/10/2026, 13:21:30	0	-21.45914, -47.57841	Avenida Santa Isabel, Parque Industrial, São Simão, São Paulo	Abrir
08/10/2026, 13:22:00	10	-21.45897, -47.57827	—	Abrir
08/10/2026, 13:22:30	0	-21.45887, -47.57819	—	Abrir
08/10/2026, 13:22:59	0	-21.45887, -47.57820	—	Abrir
08/10/2026, 13:23:29	0	-21.45888, -47.57820	—	Abrir
08/10/2026, 13:23:59	0	-21.45885, -47.57819	—	Abrir
08/10/2026, 13:24:29	0	-21.45884, -47.57821	—	Abrir
08/10/2026, 13:24:59	0	-21.45885, -47.57822	—	Abrir
08/10/2026, 13:25:29	0	-21.45884, -47.57822	—	Abrir

Data/Hora	Vel. (km/h)	Lat/Lon	Endereço	Link
08/10/2026, 13:25:59	0	-21.45885, -47.57822	—	Abrir
08/10/2026, 13:26:29	0	-21.45884, -47.57822	—	Abrir
08/10/2026, 13:26:59	0	-21.45884, -47.57822	—	Abrir
08/10/2026, 13:27:29	0	-21.45885, -47.57822	—	Abrir
08/10/2026, 13:27:59	0	-21.45886, -47.57822	—	Abrir
08/10/2026, 13:28:13	10	-21.45861, -47.57802	—	Abrir
08/10/2026, 13:28:15	11	-21.45856, -47.57802	—	Abrir
08/10/2026, 13:28:16	10	-21.45853, -47.57803	—	Abrir
08/10/2026, 13:28:17	10	-21.45851, -47.57804	—	Abrir
08/10/2026, 13:28:19	10	-21.45847, -47.57808	—	Abrir
08/10/2026, 13:28:29	25	-21.45816, -47.57851	—	Abrir
08/10/2026, 13:28:46	13	-21.45764, -47.57925	—	Abrir
08/10/2026, 13:28:59	9	-21.45778, -47.57942	—	Abrir

Data/Hora	Vel. (km/h)	Lat/Lon	Endereço	Link
08/10/2026, 13:29:29	0	-21.45826, -47.57999	—	Abrir
08/10/2026, 13:29:59	0	-21.45826, -47.57998	Rodovia Conde Francisco Matarazzo Junior, Parque Industrial, São Simão, São Paulo	Abrir

Paradas

#	Início	Fim	Duração	Endereço	Maps
1	08/10/2026, 13:29:59	08/10/2026, 13:43:27	**13m 28s**	Rodovia Conde Francisco Matarazzo Junior, Parque Industrial, São Simão, São Paulo	Abrir

Paradas são detectadas quando o veículo fica parado por um tempo mínimo.

Viagem #3 08/10/2026, 13:43:27 → 08/10/2026, 15:10:41

Distância: 49.64 km **Duração: 1h 27m** **Movendo: 57m 18s** **Parado: 3m 0s** **Vel. Máx: 96 km/h**

Início: 08/10/2026, 13:43:27 **Fim:** 08/10/2026, 15:10:41 **Duração:** 1h 27m **Distância:** 49.64 km **Vel. Máx:** 96 km/h

▶ **Partida:** Rodovia Conde Francisco Matarazzo Junior, Parque Industrial, São Simão, São Paulo

■ **Chegada:** Rua Peru, Jardim Jóquei Clube, Ribeirão Preto, São Paulo

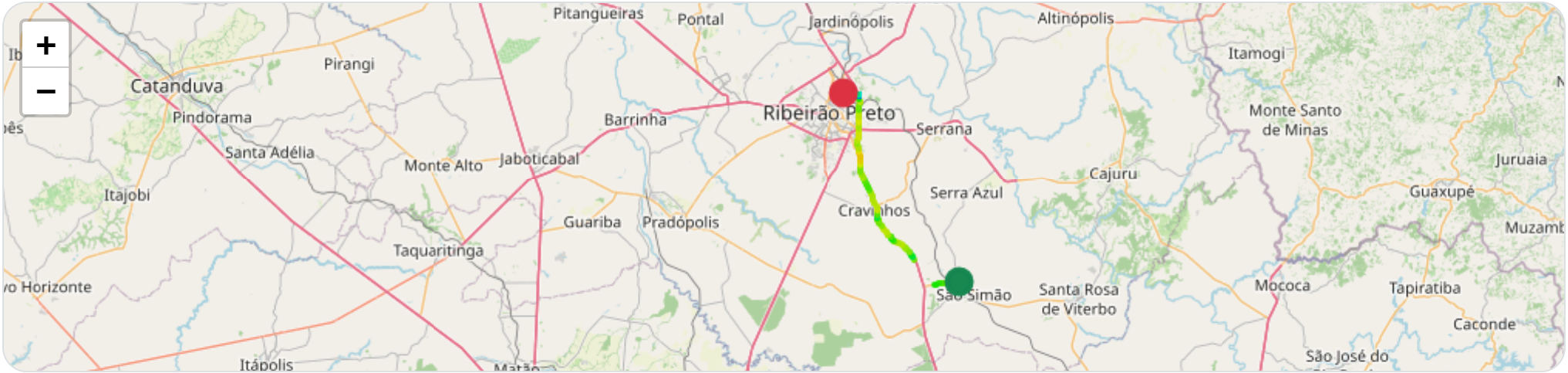

Baixa Alta

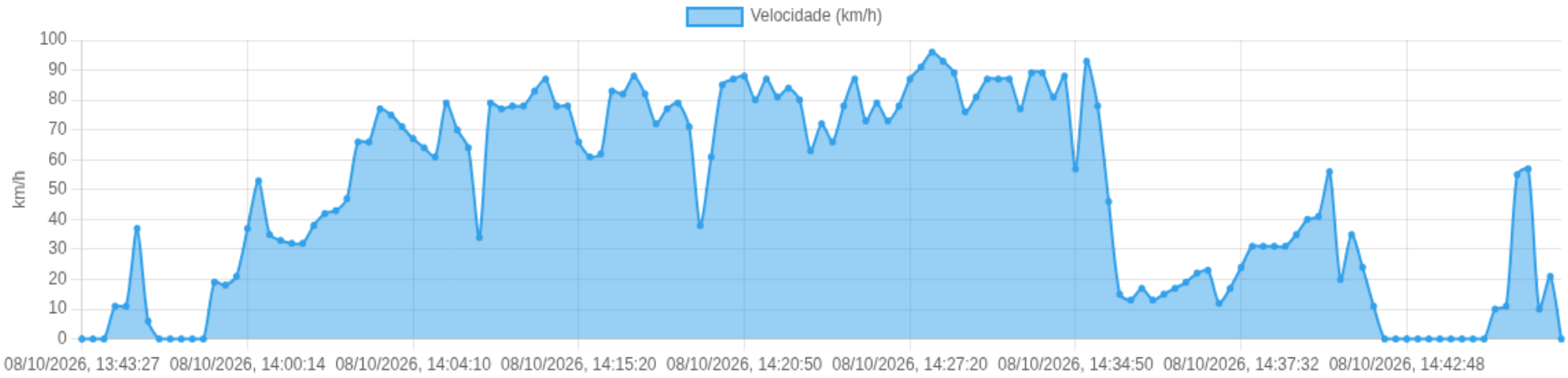

Posições

Tabela completa da viagem.

Data/Hora	Vel. (km/h)	Lat/Lon	Endereço	Link
08/10/2026, 13:43:27	0	-21.45829, -47.58001	Rodovia Conde Francisco Matarazzo Junior, Parque Industrial, São Simão, São Paulo	Abrir
08/10/2026, 13:45:19	0	-21.45827, -47.58006	—	Abrir
08/10/2026, 13:45:49	0	-21.45816, -47.57992	—	Abrir
08/10/2026, 13:46:13	11	-21.45794, -47.57952	—	Abrir
08/10/2026, 13:46:19	11	-21.45778, -47.57941	—	Abrir
08/10/2026, 13:46:49	37	-21.45808, -47.57864	—	Abrir
08/10/2026, 13:47:18	6	-21.45868, -47.57823	—	Abrir
08/10/2026, 13:57:40	0	-21.45883, -47.57833	—	Abrir
08/10/2026, 13:58:10	0	-21.45881, -47.57831	—	Abrir
08/10/2026, 13:58:40	0	-21.45881, -47.57831	—	Abrir
08/10/2026, 13:59:10	0	-21.45881, -47.57831	—	Abrir
08/10/2026, 13:59:40	0	-21.45882, -47.57835	—	Abrir
08/10/2026, 14:00:08	19	-21.45954, -47.57895	—	Abrir

Data/Hora	Vel. (km/h)	Lat/Lon	Endereço	Link
08/10/2026, 14:00:10	18	-21.45956, -47.57900	—	Abrir
08/10/2026, 14:00:11	21	-21.45956, -47.57905	—	Abrir
08/10/2026, 14:00:14	37	-21.45951, -47.57937	—	Abrir
08/10/2026, 14:00:40	53	-21.45842, -47.58152	—	Abrir
08/10/2026, 14:00:57	35	-21.45781, -47.58291	Rodovia Conde Francisco Matarazzo Junior, Parque Industrial, São Simão, São Paulo	Abrir
08/10/2026, 14:00:59	33	-21.45769, -47.58304	—	Abrir
08/10/2026, 14:01:03	32	-21.45744, -47.58327	—	Abrir
08/10/2026, 14:01:05	32	-21.45742, -47.58344	—	Abrir
08/10/2026, 14:01:06	38	-21.45746, -47.58356	—	Abrir
08/10/2026, 14:01:09	42	-21.45748, -47.58390	—	Abrir
08/10/2026, 14:01:10	43	-21.45746, -47.58401	—	Abrir
08/10/2026, 14:01:40	47	-21.45702, -47.58649	—	Abrir
08/10/2026, 14:02:04	66	-21.45705, -47.59017	—	Abrir

Data/Hora	Vel. (km/h)	Lat/Lon	Endereço	Link
08/10/2026, 14:02:10	66	-21.45722, -47.59121	—	Abrir
08/10/2026, 14:02:40	77	-21.45833, -47.59688	—	Abrir
08/10/2026, 14:03:10	75	-21.45949, -47.60287	—	Abrir
08/10/2026, 14:03:40	71	-21.46068, -47.60886	—	Abrir
08/10/2026, 14:04:10	67	-21.46170, -47.61412	—	Abrir
08/10/2026, 14:04:40	64	-21.46270, -47.61939	—	Abrir
08/10/2026, 14:05:10	61	-21.46367, -47.62432	Rodovia Conde Francisco Matarazzo Junior, São Simão, São Paulo	Abrir
08/10/2026, 14:10:38	79	-21.42285, -47.65757	Rodovia Anhanguera, São Simão, São Paulo	Abrir
08/10/2026, 14:11:08	70	-21.41855, -47.66093	—	Abrir
08/10/2026, 14:11:20	64	-21.41692, -47.66217	—	Abrir
08/10/2026, 14:11:50	34	-21.41412, -47.66412	—	Abrir
08/10/2026, 14:12:20	79	-21.41002, -47.66754	—	Abrir
08/10/2026, 14:12:50	77	-21.40521, -47.67127	—	Abrir

Data/Hora	Vel. (km/h)	Lat/Lon	Endereço	Link
08/10/2026, 14:13:20	78	-21.40097, -47.67528	—	Abrir
08/10/2026, 14:13:23	78	-21.40072, -47.67560	—	Abrir
08/10/2026, 14:13:50	83	-21.39770, -47.68074	—	Abrir
08/10/2026, 14:14:20	87	-21.39523, -47.68736	—	Abrir
08/10/2026, 14:14:50	78	-21.39285, -47.69355	Rodovia Anhanguera, São Simão, São Paulo	Abrir
08/10/2026, 14:15:02	78	-21.39152, -47.69564	—	Abrir
08/10/2026, 14:15:20	66	-21.38894, -47.69801	—	Abrir
08/10/2026, 14:15:44	61	-21.38607, -47.70036	—	Abrir
08/10/2026, 14:15:50	62	-21.38530, -47.70096	—	Abrir
08/10/2026, 14:16:20	83	-21.38077, -47.70462	—	Abrir
08/10/2026, 14:16:50	82	-21.37559, -47.70880	—	Abrir
08/10/2026, 14:17:20	88	-21.37051, -47.71287	—	Abrir
08/10/2026, 14:17:50	82	-21.36552, -47.71694	—	Abrir

Data/Hora	Vel. (km/h)	Lat/Lon	Endereço	Link
08/10/2026, 14:18:20	72	-21.36078, -47.72078	—	Abrir
08/10/2026, 14:18:44	77	-21.35681, -47.72303	—	Abrir
08/10/2026, 14:18:50	79	-21.35568, -47.72340	Rodovia Anhanguera, Cravinhos, São Paulo	Abrir
08/10/2026, 14:19:10	71	-21.35214, -47.72406	—	Abrir
08/10/2026, 14:19:20	38	-21.35084, -47.72411	—	Abrir
08/10/2026, 14:19:50	61	-21.34708, -47.72390	—	Abrir
08/10/2026, 14:20:20	85	-21.34163, -47.72391	—	Abrir
08/10/2026, 14:20:40	87	-21.33744, -47.72488	—	Abrir
08/10/2026, 14:20:50	88	-21.33520, -47.72589	—	Abrir
08/10/2026, 14:21:20	80	-21.32898, -47.72882	—	Abrir
08/10/2026, 14:21:50	87	-21.32318, -47.73151	—	Abrir
08/10/2026, 14:22:20	81	-21.31749, -47.73420	—	Abrir
08/10/2026, 14:22:50	84	-21.31167, -47.73690	Rodovia Anhanguera, Cravinhos, São Paulo	Abrir

Data/Hora	Vel. (km/h)	Lat/Lon	Endereço	Link
08/10/2026, 14:23:20	80	-21.30608, -47.73953	—	Abrir
08/10/2026, 14:23:50	63	-21.30114, -47.74184	—	Abrir
08/10/2026, 14:24:20	72	-21.29633, -47.74410	—	Abrir
08/10/2026, 14:24:50	66	-21.29145, -47.74638	—	Abrir
08/10/2026, 14:25:20	78	-21.28705, -47.74848	—	Abrir
08/10/2026, 14:25:50	87	-21.28115, -47.75120	—	Abrir
08/10/2026, 14:26:20	73	-21.27573, -47.75373	—	Abrir
08/10/2026, 14:26:50	79	-21.27024, -47.75586	Rodovia Anhanguera, Ribeirão Preto, São Paulo	Abrir
08/10/2026, 14:26:56	73	-21.26910, -47.75600	—	Abrir
08/10/2026, 14:27:10	78	-21.26657, -47.75572	—	Abrir
08/10/2026, 14:27:20	87	-21.26431, -47.75519	—	Abrir
08/10/2026, 14:27:50	91	-21.25773, -47.75412	—	Abrir
08/10/2026, 14:28:20	96	-21.25132, -47.75548	—	Abrir

Data/Hora	Vel. (km/h)	Lat/Lon	Endereço	Link
08/10/2026, 14:28:50	93	-21.24410, -47.75717	—	Abrir
08/10/2026, 14:29:20	89	-21.23747, -47.75868	—	Abrir
08/10/2026, 14:29:50	76	-21.23146, -47.75938	—	Abrir
08/10/2026, 14:30:20	81	-21.22561, -47.75912	—	Abrir
08/10/2026, 14:30:50	87	-21.21910, -47.75884	Rodovia Anhanguera, Jardim São José, Ribeirão Preto, São Paulo	Abrir
08/10/2026, 14:31:20	87	-21.21261, -47.75855	—	Abrir
08/10/2026, 14:31:50	87	-21.20580, -47.75819	—	Abrir
08/10/2026, 14:32:20	77	-21.19947, -47.75787	—	Abrir
08/10/2026, 14:32:50	89	-21.19340, -47.75755	—	Abrir
08/10/2026, 14:33:20	89	-21.18700, -47.75716	—	Abrir
08/10/2026, 14:33:50	81	-21.18107, -47.75686	—	Abrir
08/10/2026, 14:34:20	88	-21.17442, -47.75656	—	Abrir
08/10/2026, 14:34:50	57	-21.16857, -47.75625	Rodovia Anhanguera, Jardim Iara, Ribeirão Preto, São Paulo	Abrir

Data/Hora	Vel. (km/h)	Lat/Lon	Endereço	Link
08/10/2026, 14:35:20	93	-21.16260, -47.75602	—	Abrir
08/10/2026, 14:35:50	78	-21.15619, -47.75654	—	Abrir
08/10/2026, 14:36:20	46	-21.15083, -47.75724	—	Abrir
08/10/2026, 14:36:28	15	-21.15028, -47.75724	—	Abrir
08/10/2026, 14:36:30	13	-21.15022, -47.75721	—	Abrir
08/10/2026, 14:36:33	17	-21.15015, -47.75712	—	Abrir
08/10/2026, 14:36:47	13	-21.14996, -47.75687	—	Abrir
08/10/2026, 14:36:49	15	-21.14989, -47.75688	—	Abrir
08/10/2026, 14:36:50	17	-21.14985, -47.75691	—	Abrir
08/10/2026, 14:36:51	19	-21.14981, -47.75693	—	Abrir
08/10/2026, 14:36:54	22	-21.14974, -47.75701	—	Abrir
08/10/2026, 14:36:55	23	-21.14972, -47.75714	—	Abrir
08/10/2026, 14:37:08	12	-21.14971, -47.75764	—	Abrir

Data/Hora	Vel. (km/h)	Lat/Lon	Endereço	Link
08/10/2026, 14:37:20	17	-21.14959, -47.75804	—	Abrir
08/10/2026, 14:37:32	24	-21.14936, -47.75856	—	Abrir
08/10/2026, 14:37:35	31	-21.14923, -47.75863	—	Abrir
08/10/2026, 14:37:37	31	-21.14909, -47.75871	—	Abrir
08/10/2026, 14:37:38	31	-21.14901, -47.75885	—	Abrir
08/10/2026, 14:37:40	31	-21.14900, -47.75893	—	Abrir
08/10/2026, 14:37:42	35	-21.14904, -47.75911	—	Abrir
08/10/2026, 14:37:44	40	-21.14903, -47.75942	—	Abrir
08/10/2026, 14:37:50	41	-21.14882, -47.76008	—	Abrir
08/10/2026, 14:38:20	56	-21.14757, -47.76396	—	Abrir
08/10/2026, 14:41:13	20	-21.14150, -47.78323	Avenida 19 de Junho, Jardim Salgado Filho, Ribeirão Preto, São Paulo	Abrir
08/10/2026, 14:41:18	35	-21.14176, -47.78335	—	Abrir
08/10/2026, 14:41:37	24	-21.14377, -47.78440	—	Abrir

Data/Hora	Vel. (km/h)	Lat/Lon	Endereço	Link
08/10/2026, 14:41:39	11	-21.14382, -47.78448	—	Abrir
08/10/2026, 14:41:48	0	-21.14376, -47.78459	—	Abrir
08/10/2026, 14:42:18	0	-21.14377, -47.78459	—	Abrir
08/10/2026, 14:42:48	0	-21.14376, -47.78459	—	Abrir
08/10/2026, 14:43:17	0	-21.14376, -47.78460	—	Abrir
08/10/2026, 14:43:47	0	-21.14368, -47.78476	—	Abrir
08/10/2026, 14:44:17	0	-21.14364, -47.78485	Rua Buenos Aires, Ribeirão Preto, São Paulo	Abrir
08/10/2026, 14:44:47	0	-21.14364, -47.78485	Rua Buenos Aires, Ribeirão Preto, São Paulo	Abrir
08/10/2026, 14:45:17	0	-21.14364, -47.78485	Rua Buenos Aires, Ribeirão Preto, São Paulo	Abrir
08/10/2026, 14:45:47	0	-21.14365, -47.78484	—	Abrir
08/10/2026, 14:46:17	0	-21.14365, -47.78483	—	Abrir
08/10/2026, 15:06:13	10	-21.14899, -47.77879	Rua Peru, Jardim Jóquei Clube, Ribeirão Preto, São Paulo	Abrir
08/10/2026, 15:08:22	11	-21.14869, -47.77866	—	Abrir

Data/Hora	Vel. (km/h)	Lat/Lon	Endereço	Link
08/10/2026, 15:08:52	55	-21.14721, -47.78072	—	Abrir
08/10/2026, 15:09:22	57	-21.14510, -47.78379	—	Abrir
08/10/2026, 15:09:55	10	-21.14408, -47.78455	—	Abrir
08/10/2026, 15:10:11	21	-21.14481, -47.78462	—	Abrir
08/10/2026, 15:10:41	0	-21.14494, -47.78430	Rua Peru, Jardim Jóquei Clube, Ribeirão Preto, São Paulo	Abrir

Paradas

#	Início	Fim	Duração	Endereço	Maps
Nenhuma parada registrada.					

Paradas são detectadas quando o veículo fica parado por um tempo mínimo.